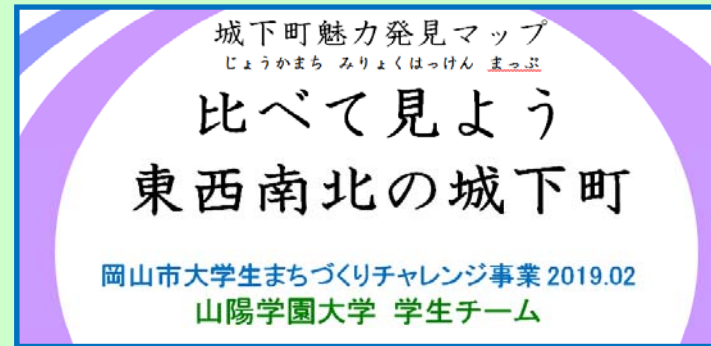
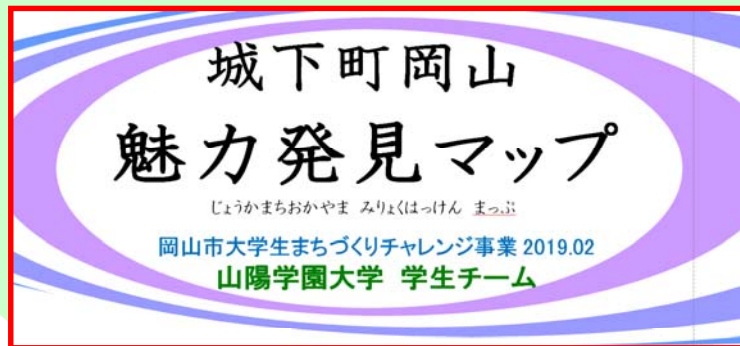


岡山市  
学生まちづくりチャレンジ事業  
2018年度

**岡山の中心市街地を調べ  
「城下町岡山」  
として再認識する** **岡山の東西南北にある  
旧城下町を調べ、  
岡山と比較検討する**



2019.02.17 岡山市役所で発表

山陽学園大学

生活心理学科+地域マネジメント学科

「まちづくり学生有志チーム」

# 1 地域住民の方々や学校と協働

## 岡山中央小学校

校長先生・教頭先生



- 旧山陽道を
- 城の堀の跡を

## 表町の小学生のおじいちゃん

アサノカメラ  
中塚さん



- 幸徳稲荷を

栄文堂印刷  
渡辺さん



- 城の石垣を
- 誤字の発見

2 マップづくり



## 1 - 1

岡山の中心市街地を調べ  
「城下町岡山」として再認識する。

岡山市の中心市街地に  
残されている歴史的な  
ものを調べる。

岡山の中心市街地の歴史に  
関連する魅力を  
まち歩きしながら再発見する。



⑨『岡山』に触ったことがありますか？

自然の丘である岡山山の回りに石垣を築かれ、その上に岡山城が築かれた。現在岡山山の丘は城の石垣の中心に埋まっている。南東の石垣の根本の石は岡山山の丘が少し残っている。

岡山城石垣門 (国の重要文化財)  
岡山城丸 (国の重要文化財)

岡山山の丘の上に出ている部分

月見橋 (国の重要文化財)  
新二大対峙で焼けた赤と鉄筋コンクリートで建てられた。

岡山山の丘が地上に出ている部分 (3カ所)  
下の絵、上記写真の撮影位置

半日で歩ける岡山城下の見どころ  
今に残る城下町のなごりを探してみよう。

伊勢神社  
岡山下町の北にある、武士聖人の首師を奉じている神社。神社は堀川に向かって建っている。

岡山往來  
金山の向うの街並。まだ伝統的な町家が残っている。古い石垣も見どころ。

後楽園  
徳川家康の御用掛。新幹線西詰の天女の絵の町家。

岡山康の藩学校跡と坪池(池)  
藩学校は、武士の子どもの学校である。藩学校の跡に当たる内形の石である坪池が今も残る。中央の池を中心として藩校の遺構が散見している。

後楽園庭園と  
唯心山  
庭園から東山の余照亭が見える。園外の景色も素晴らしい。唯心山からは岡山の城山が見える。

岡山城月見橋(国の重要文化財)  
江戸時代から残る橋。岡山城の北西を守る建物。城の内向き南側には月見かきできる庭園がある。江戸時代の風景を良く残している。

岡山城西手櫓(国の重要文化財)  
江戸時代から残る櫓。岡山城の西を守る建物。

旧生坂藩岡山屋敷長屋門  
(現料簡美形路の門)  
江戸時代は藩の正面であった。支藩生坂藩の門が移設されている。

岡山城月見橋(国の重要文化財)  
江戸時代から残る橋。岡山城の北西を守る建物。城の内向き南側には月見かきできる庭園がある。江戸時代の風景を良く残している。

岡山城西手櫓(国の重要文化財)  
江戸時代から残る櫓。岡山城の西を守る建物。

旧生坂藩岡山屋敷長屋門  
(現料簡美形路の門)  
江戸時代は藩の正面であった。支藩生坂藩の門が移設されている。

## ✓お教えいただいた機関・参考資料

岡山市教育委員会／現地の岡山市教育委員会等の解説看板  
「くらべてみよう江戸時代と現在の町」デジタルミュージアム制作／岡山後楽園公式サイト／岡山城公式サイト／城下町岡山まちの魅力発見・まちの見まもりマップ 住居デザイン研究会2008.03

## ✓編集後記

地図を描くのに時間がかかりました。しかし岡山の街区と道路がどのように作られているか良くわかりました。城の近くの街区は変化に富んでいます。

城下の見どころめぐりは、朝9時に岡山駅を出発し8箇所を3時間半で歩きました。後楽園の借景と『岡山』については、ピンと来るのにちょっと時間がかかりました。



## 1 - 2

岡山の東西南北にある  
旧城下町を調べ、  
岡山と比較検討する。

## 城下町岡山をより深く知るため、 岡山の近く東西南北にある城下町を調べた

### 北：津山

- 城の東西に古い町並みを残す城下町
- 三方を川で囲まれている

### 西：福山

- 城の目の前に駅がある
- 昔は海から城の前まで船がさかのぼってきていた

### 東：高松

- 海に面した城下町
- 商店街は高層ビルが建ち並んでいる

### 西：姫路

- 城の大きさと公園の広さに驚かされた
- 駅前には新しいビルや地下広場ができていた

# 岡山に近い城下町を調べ比較

## 福山(広島県)

駅から出ると目の前に城

マップづくりの工夫  
5つのマップの連貫性向  
けにしました。町の大き  
さを比べられます。  
○城下町時代から考え  
られる町名を茶色で表  
示しました。

①伏見稲荷は京都の  
伏見城から持たされた。

②天守から南東  
方向には、  
目の前に高層  
マンションが  
建つ。

③駅前・伏見町  
ビル建地に  
傾かない街づ  
くりが考えら  
れている。道  
にイスを置い  
て話し合いを。

④伏見稲荷  
展示の目玉  
は、草戸造り  
の池の裏物大  
塚で、当時の  
船を繋ぐことが  
できる。

⑤木浦・紀町  
新設アーケ  
ード化した商  
店街。町家  
をリニューアル  
した高層を  
見学した。

⑥伏見稲荷  
展示の目玉  
は、草戸造り  
の池の裏物大  
塚で、当時の  
船を繋ぐことが  
できる。

⑦駅前・伏見町  
ビル建地に  
傾かない街づ  
くりが考えら  
れている。道  
にイスを置い  
て話し合いを。

## 津山(岡山県)

古い町並みを守っている。

①武家屋敷長屋門を修理  
展示館がある。

②本源寺:津山城を築  
いた藩主森家のお寺、藩  
主の墓がある。

### 城下町津山の特徴

- 津山城の石垣は高く急で攻めにくそう。
- 津山城の真西は伝統的町並みが残る。城東は「重要伝統的建造物群」。
- 吉井川と本川の支流が城下を守っている。
- 津山駅は城下町を横切らず吉井川の対岸に作られた。町並みが残った原因の一つと考えられる。

③「踏白」という藩を造った酒造り酒蔵の跡と住宅が残る。

④鐘形お茶屋に曲げられた城下の辻貫街道:城下町の守りのため曲げられた。

## 高松(香川県)

城が海に面した城下町

①高松城の月見櫓は海に面して沖まで見通している。

②高松城の天守台の石垣はざがれに修理されていた。

③四国村:城下を支えた村の生活を知るため四国村を見学

④丸亀町商店街の再開発は高層ビルが建ち並んでいた。

## 姫路(兵庫県)

ともか(城)が大きい。

①姫路城:城の中にも展示がある。外を見ることが出来るので、親子の会館になる。

②城の北東の堀:古城の雰囲気がある。

③大手前通りの幅広い歩道:通りが美味しい店が。

④駅と城を結ぶ大手前通り:正面に姫路城がそびえる。

⑤山陽百貨店の高野社長:姫路と岡山・福山の商業の違いについて教わった。

# 比較を踏まえて岡山に参考になる点を見出す

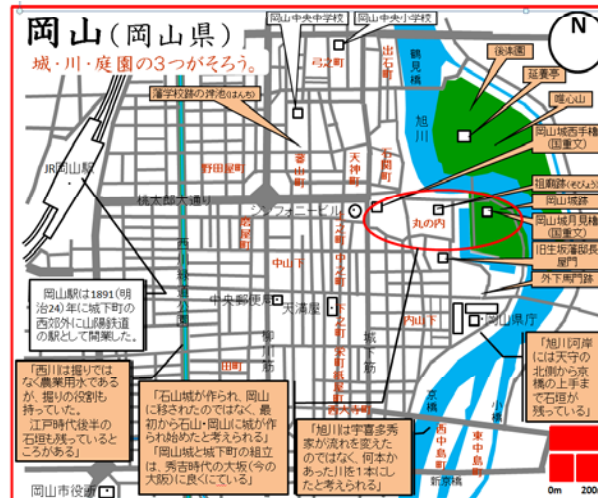
## 【城と山】

城が建つのは岡  
(丘)の上か？山  
の上か？平らな所  
か？

## 【城と戦争】

城下町で戦争あつ  
たか？城下町は焼  
かれたか？

城下町を4つの点からみると、  
大切なことが分かる



## 【城と水】

城の近くを水が流  
れているか？掘り  
は残っているか？  
海があるのか？

## 【城と今の町】

城の近くに、駅や  
大きな店・商店街  
があるか？

## ✓ 支援・お教えいただいた団体と方々

津山市歴史まちづくり推進室  
福山市の職員の方  
山陽百貨店 高野 勝社長  
岡山市教育委員会

## ✓ 編集後記

4つの城下町を訪れ、現地に行かないとわからないことを知ることができ大変勉強になりました。福山、香川出身の学生もいて地元ならではのことも教えてもらえました。さあ、みなさんもこのマップを持ってお隣の城下町を見学してその町の良い点を見つけ、城下町岡山の魅力アップに役立てましょう。

## 3. マップの利活用

# 岡山中央小学校 全児童用に1000部



「3.4年生の授業にと考えています」



読賣新聞・山陽新聞・オニビジョンが  
取材し報道

## 栄文堂印刷

渡辺さん



「がんばったなあ」



# アサノカメラ 中塚さん

表町商店街で配りたい



表町（上之町）商店街

250部

「有効に活用させてもらいます」





岡山シンフォニービルや  
商店街の掲示板に  
貼ってもらえることに

「シンフォニーホールに置かせて」



「ホールのここに貼ろう」



上之町の「ここにも」



表町（上之町）商店街  
案内所にて

今後も城下町岡山の魅力を伝えるため、  
配布し利活用を進めていきます。



上の写真は岡山の「丘」に触れているところです。

ご清聴ありがとうございました。