
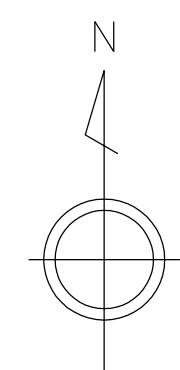


1:2,500



005	006
009	010
012	013

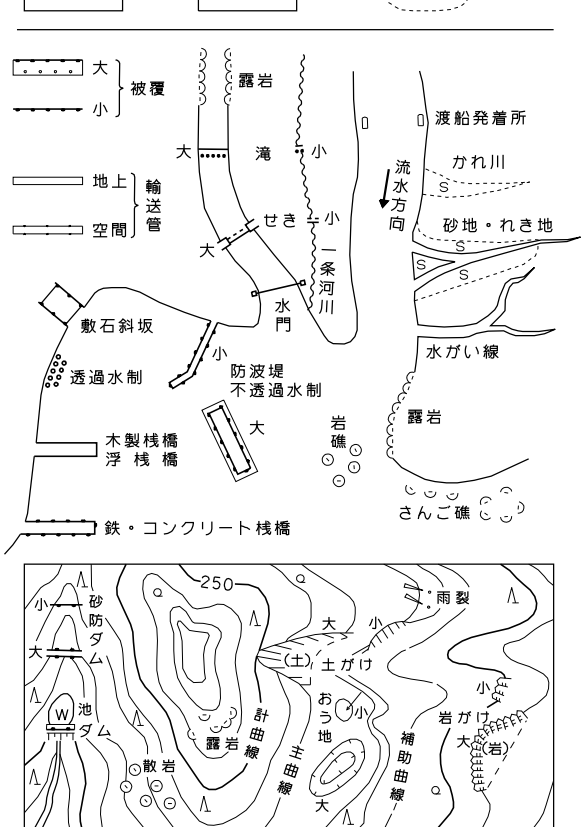


記号

■	境界線	△	37.2 三角点
□	境界線	▲	25.62 水準点
○	境界線	●	42.3 水準点
○	境界線	○	35.6 水準点
○	境界線	○	25.73 水準点
○	境界線	○	25.62 水準点
○	境界線	○	12.3 水準点
○	境界線	○	15.8 水準点

—	境界線	—	境界線
—	境界線	—	境界線
—	境界線	—	境界線
—	境界線	—	境界線
—	境界線	—	境界線

○	境界線	○	境界線
○	境界線	○	境界線
○	境界線	○	境界線
○	境界線	○	境界線
○	境界線	○	境界線



- ・この図面は平成14年国土交通省告示第9号の規定による測り系を使用
- ・投影は横メルカトル投影法
- ・図面に表示してある距離は日本メートル単位
- ・高度の表示は東京湾の平均海面
- ・等高線の間隔は2メートル
- ・平面図角座標値は、世界測系に対応

この図面上の地名は、市界を越えており、真正または偏正を要するものではありません。

株式会社ウエスエス調製

撮影	平成4年2月
撮影	平成5年3月
撮影	平成11年3月
修正	平成23年3月
撮影	平成23年2月
修正	令和2年3月

1:2,500



この測量成果は、国土測図法の承認及び助産を得て図取所等の測量成果を使用して得たものである。
 (承認番号) 令1 中公第006号

この測量成果は、建設省国土測図法の承認及び助産を得て、図取所等の測量成果を使用して得たものである。
 (承認番号) 平4 中公第101号

この測量成果は、国土測図法の承認を得て得たものである。
 (承認番号) 平22中公第101号

岡山市