岡 山 市 域 図

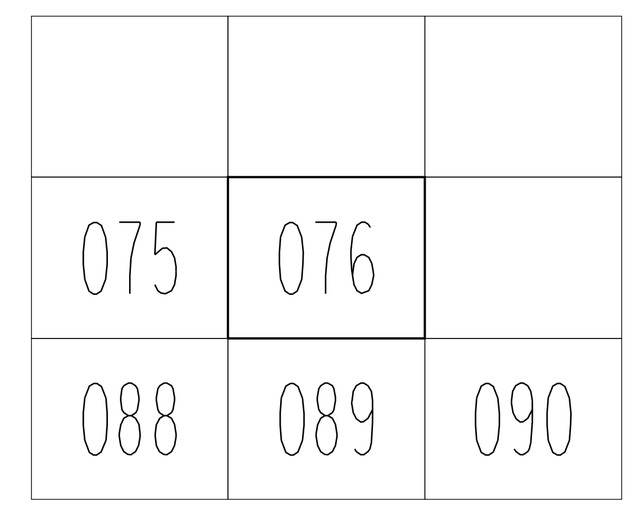

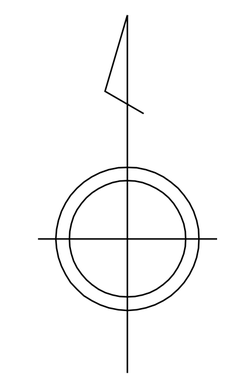



- 座標系は平成１４年国土交通省告示第９号の規定による第Ⅴ座標系
- 投影は横メルカトル図法
- 図郭に表示してある座標値はキロメートル単位
- 高さの基準は東京湾の平均海面
- 等高線の間隔は２メートル
- 平面直角座標値は、世界測地系に対応

- この地図の上向きは方眼北を表しており、真北または磁北を表すものではありません。

株式会社ウエスコ調製

撮影 平成 ９年 ６月
測図 平成 ９年１０月
撮影 平成２１年 ３月
修正 平成２３年 ３月
撮影 平成３０年 ２月
修正 令和 ２年 ３月

1:2,500

この測量成果は、国土地理院長の承認及び助言を得て同院所管の測量成果を使用して得たものである
（承認番号）令１ 中公第６８号

この測量成果は、建設省国土地理院長の承認を得て同院所管の測量標及び測量成果を使用して得たものである。
（承認番号）平９ 中公第３３号

この測量成果は、国土地理院長の助言をうけて得たものである
（助言番号）平２２中公第１０８号

岡 山 市