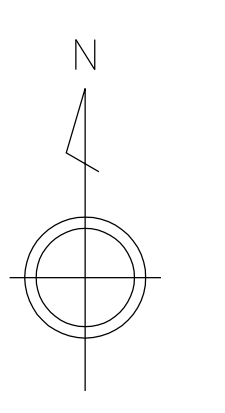




	117	118
129	130	131
	141	142

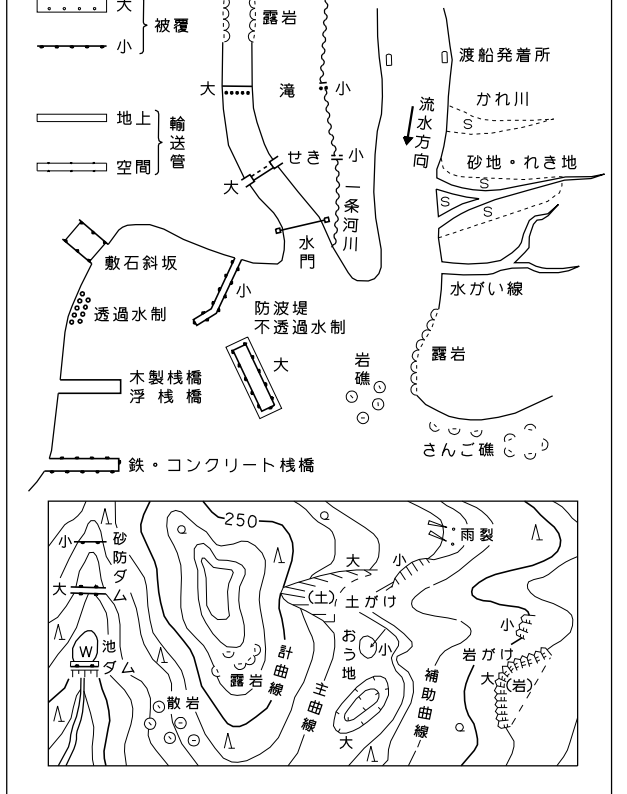


記号

■	▲	△	▽	◇	○	×	◎	◇	▽	◇	○	×	◎	◇	▽	◇	○	×	◎
▲	△	▽	◇	○	×	◎	◇	▽	◇	○	×	◎	◇	▽	◇	○	×	◎	◇

—	—	—	—	—	—	—	—	—	—	—	—	—	—	—	—	—	—	—	—
—	—	—	—	—	—	—	—	—	—	—	—	—	—	—	—	—	—	—	—

○	△	▽	◇	○	×	◎	◇	▽	◇	○	×	◎	◇	▽	◇	○	×	◎	◇
○	△	▽	◇	○	×	◎	◇	▽	◇	○	×	◎	◇	▽	◇	○	×	◎	◇

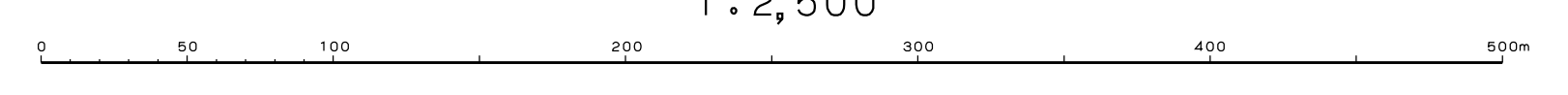


● 本図は平成14年国土交通省告示第9号の規定による測図成果
 ● 投影はメルカトル図法
 ● 図面に示した各点の標高は日本水準原点からの平均標高
 ● 等高線の間隔は2メートル
 ● 平面直角座標系は、世界測地系に対応
 ● この地図の上記各点は、本図を製作して取り、買収または指定を受けたものである。

株式会社ウエスエス調製

撮影	平成15年 3月
測図	平成17年 10月
編纂	平成21年 3月
修正	平成23年 3月
再編	平成23年 2月
修正	令和 2年 3月

1:2,500



この図面は、国土測図法の承認を受け、測量士官の測量成果を使用して作成したものである。 (測量番号) 令1 中公第008号
 この図面は、国土測図法の承認を受け、測量士官の測量成果を使用して作成したものである。 (測量番号) 令19 中公第272号
 この図面は、国土測図法の承認を受け、測量士官の測量成果を使用して作成したものである。 (測量番号) 令22 中公第101号

岡山市