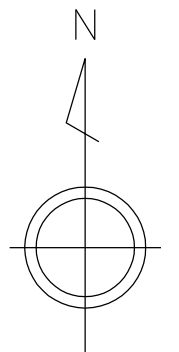




179	180	181
190	191	192
201	202	203

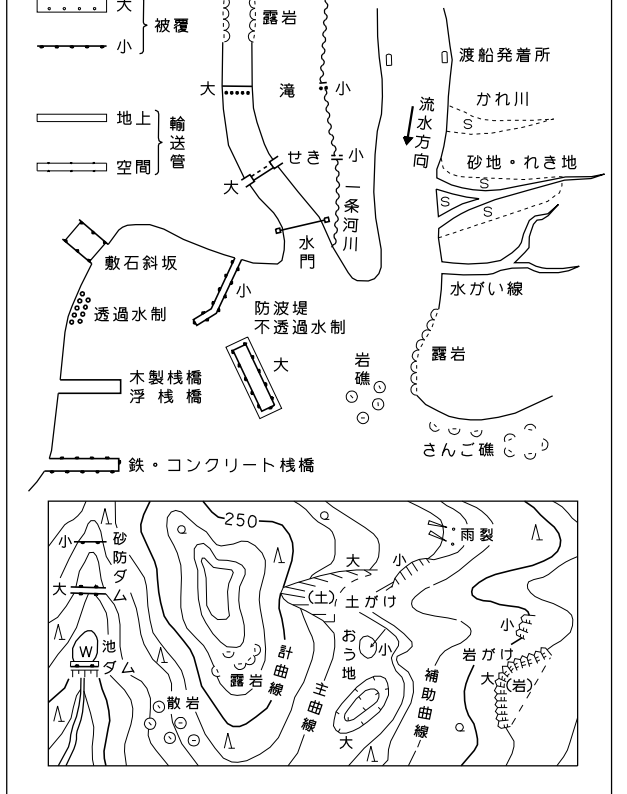


記号

□	37.2	三井物産
■	25.62	大塚物産
◆	42.3	大塚物産
◇	35.6	三井物産
○	25.73	三井物産
△	25.62	三井物産
▽	12.3	三井物産
◇	15.8	三井物産

—	1	道路
—	2	道路
—	3	道路
—	4	道路
—	5	道路
—	6	道路
—	7	道路
—	8	道路
—	9	道路
—	10	道路
—	11	道路
—	12	道路
—	13	道路
—	14	道路
—	15	道路
—	16	道路
—	17	道路
—	18	道路
—	19	道路
—	20	道路
—	21	道路
—	22	道路
—	23	道路
—	24	道路
—	25	道路
—	26	道路
—	27	道路
—	28	道路
—	29	道路
—	30	道路
—	31	道路
—	32	道路
—	33	道路
—	34	道路
—	35	道路
—	36	道路
—	37	道路
—	38	道路
—	39	道路
—	40	道路
—	41	道路
—	42	道路
—	43	道路
—	44	道路
—	45	道路
—	46	道路
—	47	道路
—	48	道路
—	49	道路
—	50	道路
—	51	道路
—	52	道路
—	53	道路
—	54	道路
—	55	道路
—	56	道路
—	57	道路
—	58	道路
—	59	道路
—	60	道路
—	61	道路
—	62	道路
—	63	道路
—	64	道路
—	65	道路
—	66	道路
—	67	道路
—	68	道路
—	69	道路
—	70	道路
—	71	道路
—	72	道路
—	73	道路
—	74	道路
—	75	道路
—	76	道路
—	77	道路
—	78	道路
—	79	道路
—	80	道路
—	81	道路
—	82	道路
—	83	道路
—	84	道路
—	85	道路
—	86	道路
—	87	道路
—	88	道路
—	89	道路
—	90	道路
—	91	道路
—	92	道路
—	93	道路
—	94	道路
—	95	道路
—	96	道路
—	97	道路
—	98	道路
—	99	道路
—	100	道路

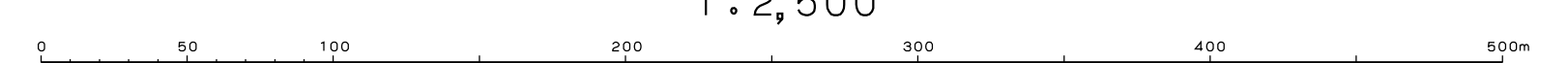
○	1	公園
○	2	公園
○	3	公園
○	4	公園
○	5	公園
○	6	公園
○	7	公園
○	8	公園
○	9	公園
○	10	公園
○	11	公園
○	12	公園
○	13	公園
○	14	公園
○	15	公園
○	16	公園
○	17	公園
○	18	公園
○	19	公園
○	20	公園
○	21	公園
○	22	公園
○	23	公園
○	24	公園
○	25	公園
○	26	公園
○	27	公園
○	28	公園
○	29	公園
○	30	公園
○	31	公園
○	32	公園
○	33	公園
○	34	公園
○	35	公園
○	36	公園
○	37	公園
○	38	公園
○	39	公園
○	40	公園
○	41	公園
○	42	公園
○	43	公園
○	44	公園
○	45	公園
○	46	公園
○	47	公園
○	48	公園
○	49	公園
○	50	公園
○	51	公園
○	52	公園
○	53	公園
○	54	公園
○	55	公園
○	56	公園
○	57	公園
○	58	公園
○	59	公園
○	60	公園
○	61	公園
○	62	公園
○	63	公園
○	64	公園
○	65	公園
○	66	公園
○	67	公園
○	68	公園
○	69	公園
○	70	公園
○	71	公園
○	72	公園
○	73	公園
○	74	公園
○	75	公園
○	76	公園
○	77	公園
○	78	公園
○	79	公園
○	80	公園
○	81	公園
○	82	公園
○	83	公園
○	84	公園
○	85	公園
○	86	公園
○	87	公園
○	88	公園
○	89	公園
○	90	公園
○	91	公園
○	92	公園
○	93	公園
○	94	公園
○	95	公園
○	96	公園
○	97	公園
○	98	公園
○	99	公園
○	100	公園



・本図は平成14年国土交通省告示第9号の規定による測量成果  
 ・投影は横メルカトル図法  
 ・図面に書示してある標高は日本水準原点からの標高である  
 ・図面の縮尺は1:2,500である  
 ・平面直角座標系は、世界測地系に対応  
 ・この地図の上記内容は変更を要してあり、真北または磁北を必ずしも示していません。

株式会社ウエスノコ調製

撮影	平成15年	3月
測量	平成17年	9月
測量	平成21年	3月
測量	平成23年	3月
測量	平成23年	2月
修正	令和2年	3月



この測量成果は、国土測図院長の承認及び助産を得て所定所定の測量成果を使用して得たものである。 (測量番号) 令15中公第272号  
 この測量成果は、国土測図院長の承認及び助産を得て所定所定の測量成果を使用して得たものである。 (測量番号) 令22中公第106号