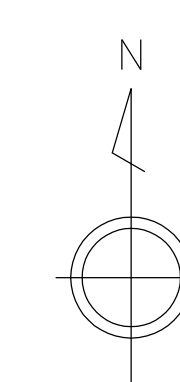




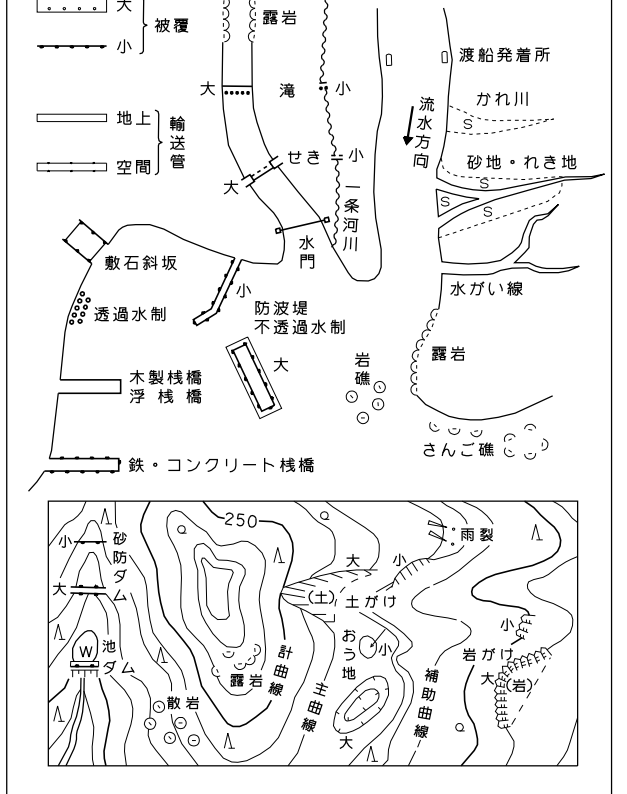
213	214	215
224	225	226



記号

▲ 37.2	三 角 点
■ 25.62	水 準 点
◆ 42.3	水 準 点
▽ 35.6	水 準 点
● 25.73	水 準 点
△ 25.62	水 準 点
○ 12.3	水 準 点
◇ 15.8	水 準 点

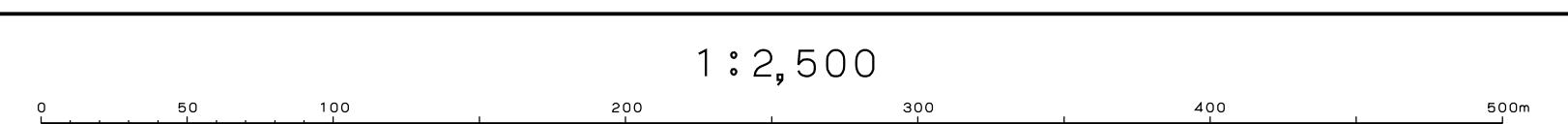
○	○	○	○	○	○	○	○	○	○
○	○	○	○	○	○	○	○	○	○



・この図面は平成14年国土交通省告示第9号の規定による第1号図法
 ・投影は横メルカトル図法
 ・図面に表示してある距離は日本メートル法
 ・高度は海抜基準の平均値
 ・等高線の間隔は2メートル
 ・平面直角座標系は、世界測系に対応
 ・この図面の上図は、方位角を基準としており、真北または磁北を基準としたものではありません。

株式会社ウエスエス調製

撮影 平成15年 3月
 測図 平成17年 8月
 撮影 平成21年 3月
 修正 平成23年 3月
 撮影 平成23年 2月
 修正 令和 2年 3月



1:2,500

この図面成果は、国土測図法の承認及び助産を得て開設所管の測量成果を使用して得たものである。
 (承認番号) 令1 中公第006号

この図面成果は、国土測図法の承認及び助産を得て開設所管の測量成果を使用して得たものである。
 (承認番号) 平成15年 中公第272号

この図面成果は、国土測図法の助産を得て得たものである。
 (助産番号) 平22中公第106号

岡山市