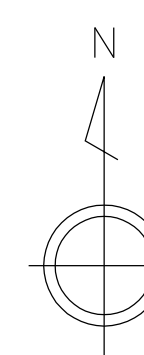


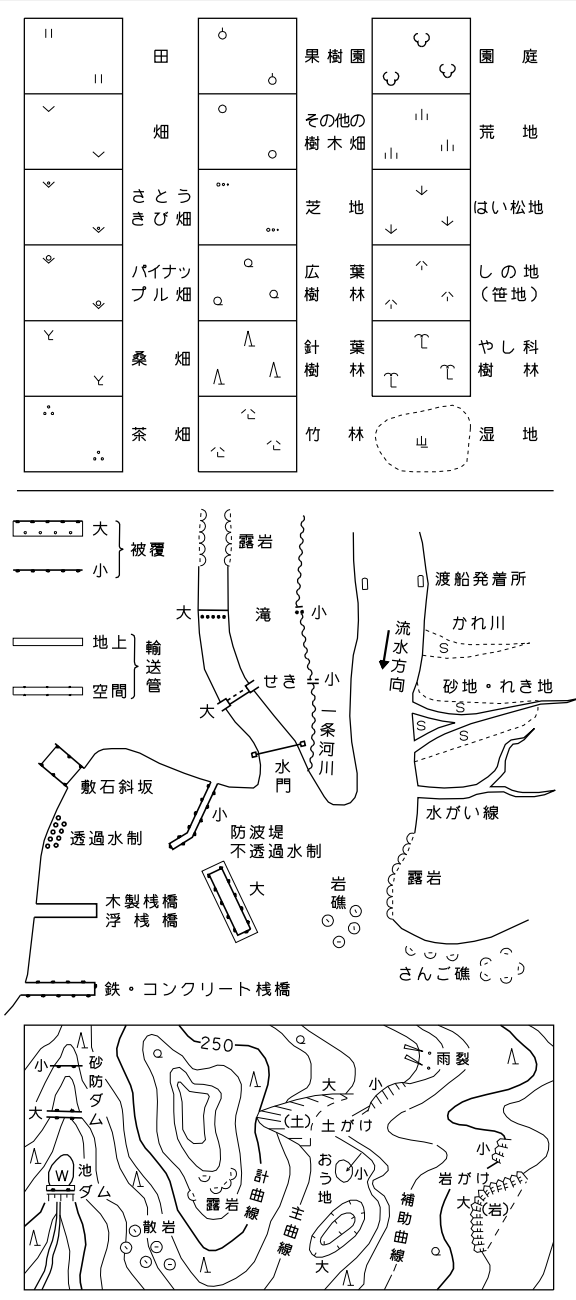


	218	219
229	230	231
237	238	239



記号

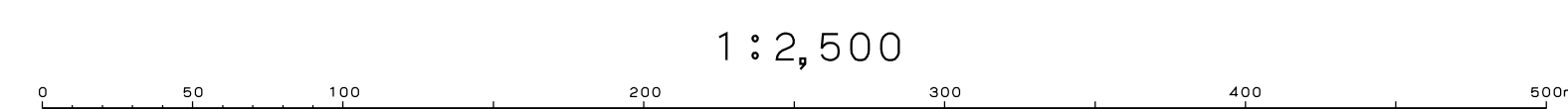
■	■	▲	△	▽	◇	○	×	◎	⊙	⊚	⊛	⊜	⊝	⊞	⊟	⊠	⊡	⊢	⊣	⊤	⊥	⊦	⊧	⊨	⊩	⊪	⊫	⊬	⊭	⊮	⊯	⊰	⊱	⊲	⊳	⊴	⊵	⊶	⊷	⊸	⊹	⊺	⊻	⊼	⊽	⊾	⊿	⋈	⋉	⋊	⋋	⋌	⋍	⋎	⋏	⋐	⋑	⋒	⋓	⋔	⋕	⋖	⋗	⋘	⋙	⋚	⋛	⋜	⋝	⋞	⋟	⋠	⋡	⋢	⋣	⋤	⋥	⋦	⋧	⋨	⋩	⋪	⋫	⋬	⋭	⋮	⋯	⋰	⋱	⋲	⋳	⋴	⋵	⋶	⋷	⋸	⋹	⋺	⋻	⋼	⋽	⋾	⋿	⏊	⏋	⏌	⏍	⏎	⏏	⏐	⏑	⏒	⏓	⏔	⏕	⏖	⏗	⏘	⏙	⏚	⏛	⏜	⏝	⏞	⏟	⏠	⏡	⏢	⏣	⏤	⏥	⏦	⏧	⏨	⏩	⏪	⏫	⏬	⏭	⏮	⏯	⏰	⏱	⏲	⏳	⏴	⏵	⏶	⏷	⏸	⏹	⏺	⏻	⏼	⏽	⏾	⏿	␣	␤	␥	␦	␧	␨	␩	␪	␫	␬	␭	␮	␯	␰	␱	␲	␳	␴	␵	␶	␷	␸	␹	␺	␻	␼	␽	␿	Ⓚ	Ⓛ	Ⓜ	Ⓨ	Ⓩ	ⓐ	ⓑ	ⓒ	ⓓ	ⓔ	ⓕ	ⓖ	ⓗ	ⓘ	ⓙ	ⓚ	ⓛ	ⓜ	ⓝ	ⓞ	ⓟ	ⓠ	ⓡ	ⓢ	ⓣ	ⓤ	ⓥ	ⓦ	ⓧ	ⓨ	ⓩ	⓪	⓫	⓬	⓭	⓮	⓯	⓰	⓱	⓲	⓳	⓴	⓵	⓶	⓷	⓸	⓹	⓺	⓻	⓼	⓽	⓾	⓿	Ⓚ	Ⓛ	Ⓜ	Ⓨ	Ⓩ	ⓐ	ⓑ	ⓒ	ⓓ	ⓔ	ⓕ	ⓖ	ⓗ	ⓘ	ⓙ	ⓚ	ⓛ	ⓜ	ⓝ	ⓞ	ⓟ	ⓠ	ⓡ	ⓢ	ⓣ	ⓤ	ⓥ	ⓦ	ⓧ	ⓨ	ⓩ	⓪	⓫	⓬	⓭	⓮	⓯	⓰	⓱	⓲	⓳	⓴	⓵	⓶	⓷	⓸	⓹	⓺	⓻	⓼	⓽	⓾	⓿
---	---	---	---	---	---	---	---	---	---	---	---	---	---	---	---	---	---	---	---	---	---	---	---	---	---	---	---	---	---	---	---	---	---	---	---	---	---	---	---	---	---	---	---	---	---	---	---	---	---	---	---	---	---	---	---	---	---	---	---	---	---	---	---	---	---	---	---	---	---	---	---	---	---	---	---	---	---	---	---	---	---	---	---	---	---	---	---	---	---	---	---	---	---	---	---	---	---	---	---	---	---	---	---	---	---	---	---	---	---	---	---	---	---	---	---	---	---	---	---	---	---	---	---	---	---	---	---	---	---	---	---	---	---	---	---	---	---	---	---	---	---	---	---	---	---	---	---	---	---	---	---	---	---	---	---	---	---	---	---	---	---	---	---	---	---	---	---	---	---	---	---	---	---	---	---	---	---	---	---	---	---	---	---	---	---	---	---	---	---	---	---	---	---	---	---	---	---	---	---	---	---	---	---	---	---	---	---	---	---	---	---	---	---	---	---	---	---	---	---	---	---	---	---	---	---	---	---	---	---	---	---	---	---	---	---	---	---	---	---	---	---	---	---	---	---	---	---	---	---	---	---	---	---	---	---	---	---	---	---	---	---	---	---	---	---	---	---	---	---	---	---	---	---	---	---	---	---	---	---	---	---	---	---	---	---	---	---	---	---	---	---



● 倉敷系は平成14年国土交通省告示第9号の規定による測り系  
 ● 投影はメルカトル図法  
 ● 図面に示した各標高は日本メートル単位  
 ● 高度の基準は東京湾の平均海面  
 ● 等高線の間隔は2メートル  
 ● 平面直角座標は、世界測系に対応  
 ● この地図の上記内容は関係者を要して取り、真北または磁北を意味するものではありません。

株式会社ウエスエス調製

(1) 撮影 昭和46年 6月 測図 昭和46年 6月 撮影 平成21年 3月 修正 平成23年 3月 撮影 平成30年 2月 修正 令和 2年 3月	(2) 撮影 平成15年 1月 測図 平成17年 6月 撮影 平成21年 3月 修正 平成23年 3月 撮影 平成30年 2月 修正 令和 2年 3月
--	--



この測量成果は、国土測図法の承認を受け、測量士等による測量成果を使用して作成したものである。 (測量番号) 令1 中公第272号  
 この測量成果は、国土測図法の承認を受け、測量士等による測量成果を使用して作成したものである。 (測量番号) 令1 中公第272号  
 この測量成果は、国土測図法の承認を受け、測量士等による測量成果を使用して作成したものである。 (測量番号) 令1 中公第272号

岡山市