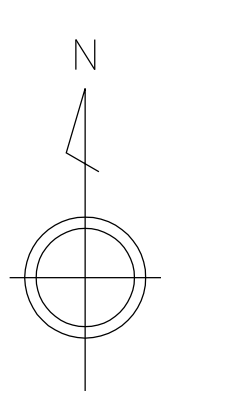




229	230	231
237	238	239
	242	243

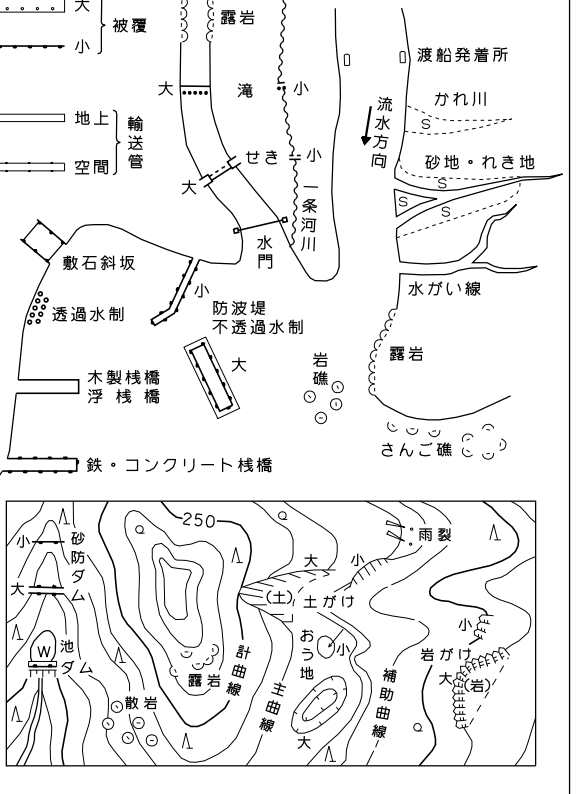


記号

□	境界線	1	境界線
○	境界線	2	境界線
△	境界線	3	境界線
◇	境界線	4	境界線
▽	境界線	5	境界線
◇	境界線	6	境界線
▽	境界線	7	境界線
◇	境界線	8	境界線
▽	境界線	9	境界線
◇	境界線	10	境界線
▽	境界線	11	境界線
◇	境界線	12	境界線
▽	境界線	13	境界線
◇	境界線	14	境界線
▽	境界線	15	境界線

—	境界線	1	境界線
—	境界線	2	境界線
—	境界線	3	境界線
—	境界線	4	境界線
—	境界線	5	境界線
—	境界線	6	境界線
—	境界線	7	境界線
—	境界線	8	境界線
—	境界線	9	境界線
—	境界線	10	境界線
—	境界線	11	境界線
—	境界線	12	境界線
—	境界線	13	境界線
—	境界線	14	境界線
—	境界線	15	境界線

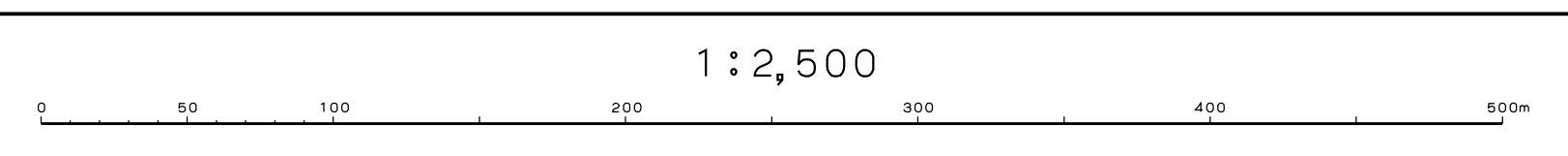
□	境界線	1	境界線
○	境界線	2	境界線
△	境界線	3	境界線
◇	境界線	4	境界線
▽	境界線	5	境界線
◇	境界線	6	境界線
▽	境界線	7	境界線
◇	境界線	8	境界線
▽	境界線	9	境界線
◇	境界線	10	境界線
▽	境界線	11	境界線
◇	境界線	12	境界線
▽	境界線	13	境界線
◇	境界線	14	境界線
▽	境界線	15	境界線



● 倉敷市は平成14年国土交通省告示第9号の規定による第1種境界線
 ● 境界線はメートル法
 ● 境界線は倉敷市に属する境界線はメートル法
 ● 境界線は倉敷市に属する境界線の平均値
 ● 境界線の間隔は2メートル
 ● 平面図角座標は、世界測地系に対応
 ● この地図の正確性は、境界線を示してあり、境界線は正確な境界線とは限りません。

株式会社ウエスエス調製

撮影 昭和46年 6月
 撮影 昭和46年 6月
 撮影 平成21年 3月
 撮影 平成23年 3月
 撮影 平成31年 2月
 修正 令和 2年 3月



1:2,500

この測量成果は、国土庁長官の承認を受けて得たものである 岡山市
 (測量番号) 平22中公第10号
 この測量成果は、国土庁長官の承認及び助産を併用して得たものである
 (測量番号) 平1 中公第8号