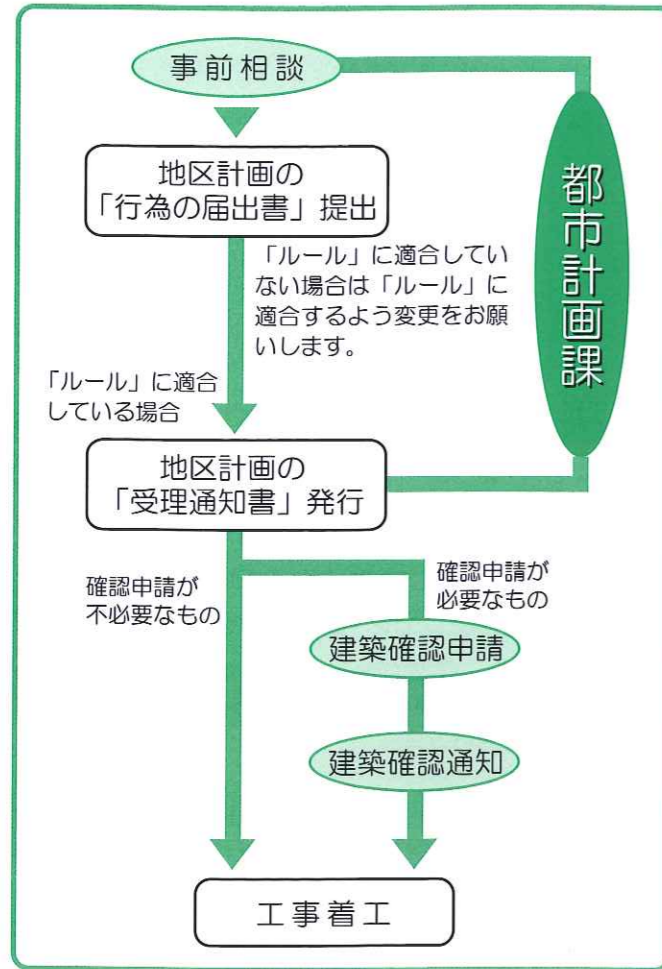


工事着工までの流れ



届け出の必要な行為

地区計画が決定された区域内では、次のような行為を行う場合に「届け出」が必要となります。

- 土地の区画形質の変更
(切土、盛土、道路・宅地の造成、駐車場やコートの整備など)
- 建築物の建築（新築、増改築など）
- 工作物の建設
(看板、広告塔の設置、かき、さくの設置など)
- 建築物、工作物の形態、意匠、用途の変更
(建築物や工作物で外から見える部分(屋根・外壁・看板など)の形や色、用途などの変更)

届け出の時期

建築確認申請の要・不要に係わらず、工事着手30日前までに届け出が必要です。

工事の着手

工事は、届け出についての審査結果（受理通知書を交付します）を得てから着手してください。

城東台東地区 (東岡山レークタウン第2地区)

地区計画
の手引き

「地区計画」とは、住みよいまちづくりを進めるため、それぞれの地区の特性に応じて、建物の用途、高さ、壁面の位置、敷地の規模などの「まちづくりのルール」を住民の皆さんと岡山市と一緒に決め、守っていくもので、都市計画法に基づいて決定されるものです。

城東台東地区では、戸建て専用住宅が建ち並び開放的で緑豊かな潤いのあるまちづくりを目指して、この「地区計画」が平成11年3月4日に決定されました。

土地の区画形質等を変更（造成、切土、盛土等）したり、建築物等を建設するなどの行為を行う場合には、都市計画法に基づく「行為の届け出」が必要となります。

市では、この「行為の届け出」により建築物等についての計画を事前にお知らせいただき、「まちづくりのルール」との整合性をとることで、住みよいまちづくりを進めていきたいと考えております。

個性豊かな住みよい街並みとなるよう、趣旨をご理解いただき、ご協力をお願いいたします。



■ 地区計画についてのお問い合わせは

岡山市都市整備局 都市計画課

〒700-8544 岡山市北区大供一丁目1番1号
TEL (086) 803-1372 FAX (086) 803-1741

この用紙は再生紙を使用しています。

岡山市都市計画課

地区計画の方針

地区計画の目標

当地区は、岡山市都心部から北東へ約9km、JR山陽本線上道駅の南に広がる丘陵地に位置し、民間の宅地開発により、大規模な住宅地が形成されています。そして平成8年5月16日の期限切れまで建築協定に基づいたまちづくりが行われてきました。

そこで、当地区では郊外の戸建住宅地としての良好な環境の維持増進を図るとともに、将来予想される建築物等の用途の混在や敷地の細分化等による居住環境の悪化を未然に防止し、緑豊かで潤いのある良好な低層専用住宅地の形成を図ります。

また、関係者は相互に協調し、良好なコミュニティ形成に努めます。

なお、地区内の道路及び公園等の基盤施設については、宅地開発事業者により整備されていますので、これらの地区施設についてはその機能の維持、保全を図ります。

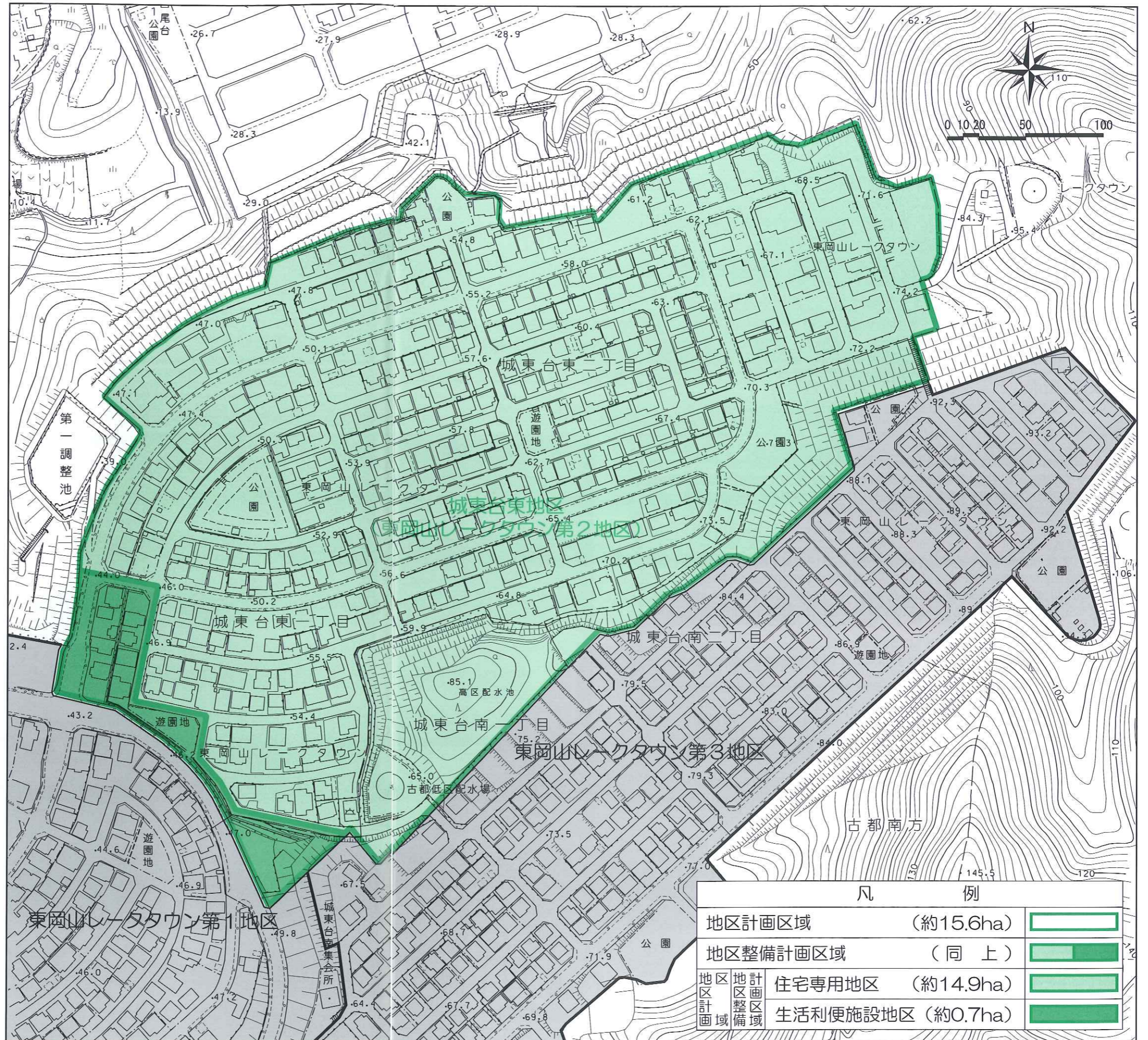
土地利用の方針

当地区内は、閑静で落ち着いた住宅市街地が形成されるよう戸建の専用住宅を中心とした地区とします。

建築物等の整備方針

地区計画の目標及び土地利用の方針に基づき、地区区分を「住宅専用地区」と「生活便利施設地区」とに区分けし、建築物等の整備の方針を次のように定めます。

- 1 「建築物等の用途の制限」及び「建築物の敷地面積の最低限度」を定め、建築物の用途の混在、敷地の細分化による居住環境の悪化を防止します。
- 2 「建築物の延べ面積の敷地面積に対する割合の最高限度」、「建築物の建築面積の敷地面積に対する割合の最高限度」、「建築物の高さの最高限度」、「壁面の位置の制限」、「建築物等の形態又は意匠の制限」及び「かき又はさくの構造の制限」を定め、日照、通風、防災性の向上を図り、さらに良好な景観の創出を行います。



城東台東地区での建築物等に関するルール（制限）について

建築物等の制限

■ 建築物等の用途の制限

● 住宅専用地区

一戸建てで下記の建築物以外の建築物は、建築することができません。

- ① 専用住宅、入院設備のない診療所併用住宅（獣医医院を除く）及び別表1に定める用途を兼ねる併用住宅
- ② 保育園、幼稚園、小学校、集会所及び当該地区用の污水处理場
- ③ 巡査派出所、公衆電話所等の公益上必要な建築物
- ④ 上記の建築物に附属するもの（別表2に定めるものを除く）

● 生活利便施設地区

下記の建築物以外の建築物は、建築することができません。

- ① 専用住宅、入院設備のない診療所併用住宅（獣医医院を除く）及び別表1に定める用途を兼ねる併用住宅
- ② 日用品の販売を目的とする店舗、飲食店、理髪店、美容院及び入院設備のない診療所
- ③ 保育園、幼稚園、小学校、集会所及び当該地区用の污水处理場
- ④ 巡査派出所、公衆電話等の公益上必要な建築物
- ⑤ 上記の建築物に付属するもの（別表2に定めるものを除く）

別表1

延べ面積の2分の1以上を居住の用に供し、かつ、次の各号のいずれかに掲げる用途を兼ねるもの（これらの用途に供する部分の床面積の合計が50㎡を超えるものを除く。）とします。

- ① 事務所（汚物運搬用自動車、危険物運搬用自動車その他これらに類する自動車で国土交通大臣の指定するものための駐車施設を同一敷地内に設けて業務を運営するものを除く）
- ② 日用品の販売を主たる目的とする店舗又は食堂若しくは喫茶店
- ③ 理髪店、美容院、クリーニング取次店、質屋、貸衣装屋、貸本屋その他これらに類するサービスを営む店舗
- ④ 洋服店、畳屋、建具屋、自転車店、家庭電器器具店その他これらに類するサービスを営む店舗（原動機を使用する場合にあっては、その出力の合計が0.75kW以下のものに限り）
- ⑤ 自家販売のために食品製造業（食品加工業を含む）を営むパン屋、米屋、豆腐屋、菓子屋その他これらに類するもの（原動機を使用する場合にあっては、その出力の合計が0.75kW以下のものに限り）
- ⑥ 学習塾、華道教室、囲碁教室その他これらに類する施設
- ⑦ 美術品又は工芸品を製作するためのアトリエ又は工房（原動機を使用する場合にあっては、その出力の合計が0.75kW以下のものに限り）

別表2

- ① 自動車車庫で床面積の合計が600㎡を超えるもの
- ② 自動車車庫で2階以上の部分にあるもの
- ③ 床面積の合計が15㎡を超える畜舎
- ④ 危険物の貯蔵又は処理に供するもの

■ 建築物の敷地面積の最低限度

150㎡

■ 建築物の容積率の最高限度

● 住宅専用地区 100% ● 生活利便施設地区 200%

■ 建築物の建ぺい率の最高限度

● 住宅専用地区 50% ● 生活利便施設地区 50%

■ 建築物の高さの最高限度

(1) 10m以下

(2) 建築物の各部分の高さは、次の各号に掲げるもの以下とする。

- ① 当該部分から前面道路の反対側の境界線までの水平距離に1.25を乗じて得た数値
- ② 当該部分から前面道路の反対側の境界線又は隣地境界線までの真北方向の水平距離に1.25を乗じて得たものに5mを加えたもの

また、敷地のかさあげはできません。（高さの基準は、開発行為完了時の宅地の地盤高です。以下「高さ」については同様の扱いです。）



届け出が必要な行為

土地の区画
形質の変更

切土・盛土等、道路・宅地の造成、
駐車場やコートの整備などを行
う場合は、届け出が必要です。

建築物の建築
工作物の建設

建築物や看板などを建てられる
場合、建築確認申請の要・不要を
問わず届け出が必要です。

建築物又は工作物の
形態、意匠及び用途の変更

建築物や工作物で外から見える
部分（屋根・外壁・看板等）の形
や材料、色又は用途について変更
される場合は、届け出が必要です。

■ 壁面の位置の制限

建築物の外壁又はこれに代わる柱の面から道路及び隣地境界線までの距離は1m（有効）以上とします。

ただし、軒の高さが2.3m以下の独立した物置で床面積が5㎡以下のもの、又は附属の独立車庫で開放性の高いものはこの限りではありません。

■ 建築物等の形態又は意匠の制限

● 住宅専用地区

- (1) 建築物の色彩、形態は、健全な住宅にふさわしいものとします。
- (2) 階数は、地階を除き2階以下とします。（小学校は除きます）
- (3) 広告・看板類は、自己の用に供するものに限り設置できるものとし、すべて敷地内におさめ、周辺環境へ十分配慮しつつ建築物と一体的なデザインとします。

● 生活利便施設地区

- (1) 建築物の色彩、形態は、健全な住宅にふさわしいものとします。
- (2) 広告・看板類は、自己の用に供するものに限り設置できるものとし、すべて敷地内におさめ、周辺環境へ十分配慮しつつ建築物と一体的なデザインとします。

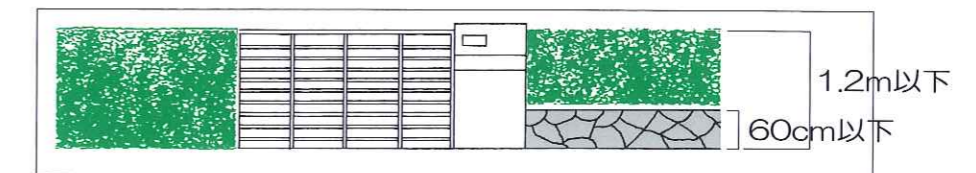
■ かき又はさくの構造の制限

（道路に面する側）

次の各号のいずれかに該当するものとします。

ただし、門柱のコンクリートブロック、石積等はこの限りではありません。

- ① 生け垣
- ② 高さ1.2m以下の透視可能なフェンスと生け垣を組み合わせたもの
- ③ 高さ60cm以下のレンガ積み又は石垣等の上に植栽を施したもの
- ④ 透視不可能な材料を使用したかき又は柵を設置する場合は、高さを1m以下とし、可能な限り透視可能な部分を設けるものとします。



（隣地境界側）

次の各号のいずれかに該当するものとします。

- ① 生け垣
- ② 高さ1.2m以下のもの

記入方法（例）

捨て印をお願いします。



地区計画区域内における行為の届出書

建築確認申請を必要とする場合は確認申請提出の1週間前までに提出してください。またこれ以外の行為の場合は工事着手予定の30日前までに提出してください。

岡山市長 様

平成 21年 4月 1日

届出者 住 所 岡山市北区大供一丁目1番1号
氏 名 岡 山 太 郎 (建築主)
電話番号 (086) 803-1000



都市計画法第58条の2第1項の規定に基づき

- 土地の区画形質の変更
- 建築物の建築 又は工作物の建設
- 建築物等の用途の変更
- 建築物等の形態又は意匠の変更

について、下記により届け出ます。

記

- 1 行為の場所
- 2 行為の着手予定日
- 3 行為の完了予定日
- 4 設計又は施工方法

岡山市北区大供一丁目1番1号
平成21年5月 1日
平成21年8月31日
木造2階建て

(1) 土地の区画形質の変更	区域の面積			m ²	
(2) 建築物の建築又は工作物の建設	(イ) 行為の種別 (建築物の建築・工作物の建設) (新築・改築・増築・移転)	届出部分	届出以外の部分	合計	
	(ロ) 設計の概要	(I) 敷地面積		275.50m ²	
		(II) 建築又は建設面積	125.26m ²	m ²	125.26m ²
		(III) 延べ面積	180.25m ²	m ²	180.25m ²
	(IV) 高さ 地盤面から8.5m	(V) 用途 専用住宅 (VI) かき又はさくの構造 生け垣			
(3) 建築物等の用途の変更	(イ) 変更部分の延べ面積			m ²	
	(ロ) 変更前の用途	(ハ) 変更後の用途			
(4) 建築物等の形態又は意匠の変更	変更の内容				

備考 1. 届出者が法人である場合には、氏名は、その法人の名称及び代表者の氏名を記載すること。
2. 地区計画において定められている内容に照らして、必要な事項について記載すること。
3. 同一の土地の区域において2以上の種類の行為を行おうとするときは、一の届出書によることができる。

届出内容に係る照会先	住所 (所在地)	
	氏名	
	(名称及び担当者の名前)	電話番号 () -

地区計画の届け出に必要な書類・図面

■ 地区計画の届け出には次の書類・図面が2部必要です。

1. 書類 (全ての行為に共通です。)

- ① 地区計画区域内における行為の届出書
- ② 委任状 (代理者の方がおられる場合のみ)

2. 図面

(1) 土地の区画形質の変更の場合

- ① 附近見取図 (縮尺1/2500程度)
- ② 配置図 (縮尺1/1000以上)
行為を行おうとする土地の区域並びに当該区域内及び当該区域の周辺の公共施設を表示する図面
- ③ 設計図 (縮尺1/100以上)
造成計画平面図、縦横断面図、構造物等の構造図など

(2) 建築物の建築又は工作物の建設の場合

- ① 附近見取図 (縮尺1/2500程度)
- ② 配置図 (縮尺1/100以上)
敷地内における建築物又は工作物の位置を表示する図面
- ③ 各階平面図 (縮尺1/100以上)
- ④ 立面図 (縮尺1/100以上、2面以上)
建築物又は工作物の各面及び、外壁の色彩を表示したもの
- ⑤ 断面図 (縮尺1/100以上)
最高の高さを記入したもの
- ⑥ その他参考となるべき事項を記載した図書
 - (a) 外構平面図 (縮尺1/100以上)
植栽、かき、さく、車庫等を記載したもの
なお植栽については樹種名、本数、高さ及び位置等を記載してください。
 - (b) 完成予想図・外観着色図面
パース、ラフスケッチ等で着色したもの
 - (c) 屋外広告物に係わる仕様書、形態図、配置図
 - (d) 景観形成のため、特に配慮した事項を記載した図書

(3) 建築物又は工作物の形態、意匠及び用途の変更の場合

前記(2)と同様です。

届出書の作成要領

● 大きさ/A4版 (図面共) 210mm×297mm

● 綴じ方/左とし

● 表示/図面内の見やすい位置に図面名、縮尺・方位等を表示してください。
図面作成者の名前を表示し、押印してください。