



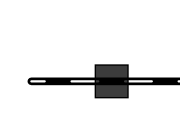





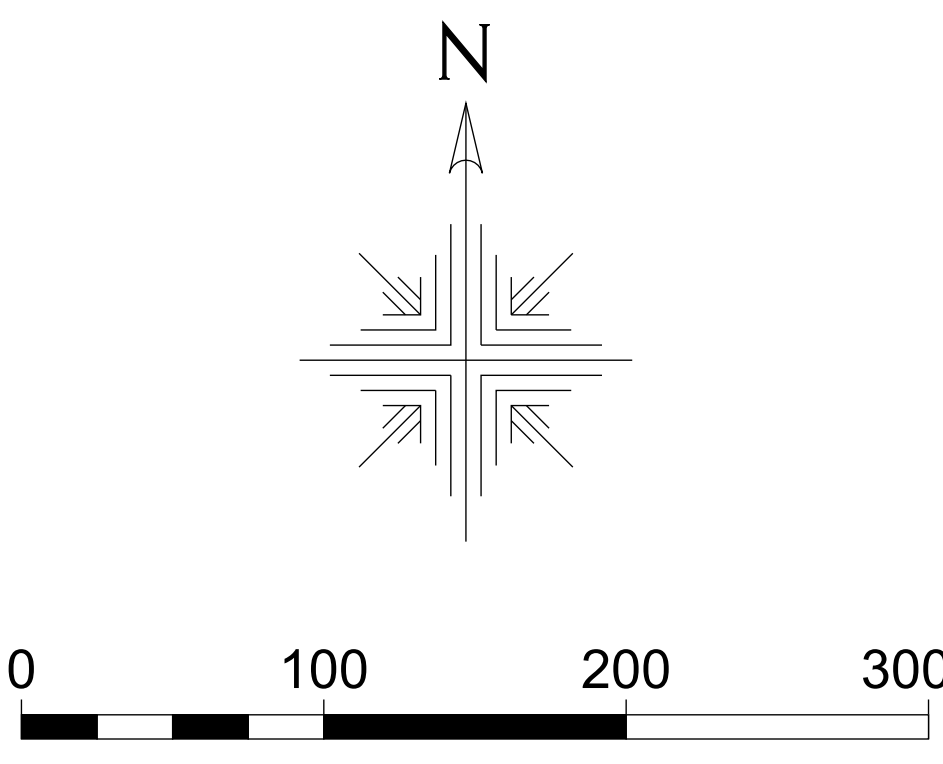


| | | |
|----|----|----|
| 50 | 51 | 52 |
| | 55 | 56 |
| 60 | 61 | 62 |

-  都市機能誘導区域
-  居住誘導区域
-  市街化区域
-  バス路線
-  鉄道駅・鉄道路線

- 居住誘導区域に含めない区域
- 防災上の観点から含めない区域
-  土砂災害特別警戒区域
 -  土砂災害警戒区域
 -  急傾斜地崩壊危険区域
 -  洪水浸水想定区域 (3m以上)
- 都市計画制限を踏まえ含めない区域
- 



※防災上の観点から含めない区域は、令和3年6月30日時点の情報を参考として表示しています。(市街化区域内を抜粋)
 最新かつ詳細な指定状況は下記により確認が必要です。
 ・土砂災害(特別)警戒区域:岡山市地図情報 (<http://www.gis.pref.okayama.jp/okayamacity/Portal>)
 ・急傾斜地崩壊危険区域:岡山県備前県民局建設部管理課へ確認