
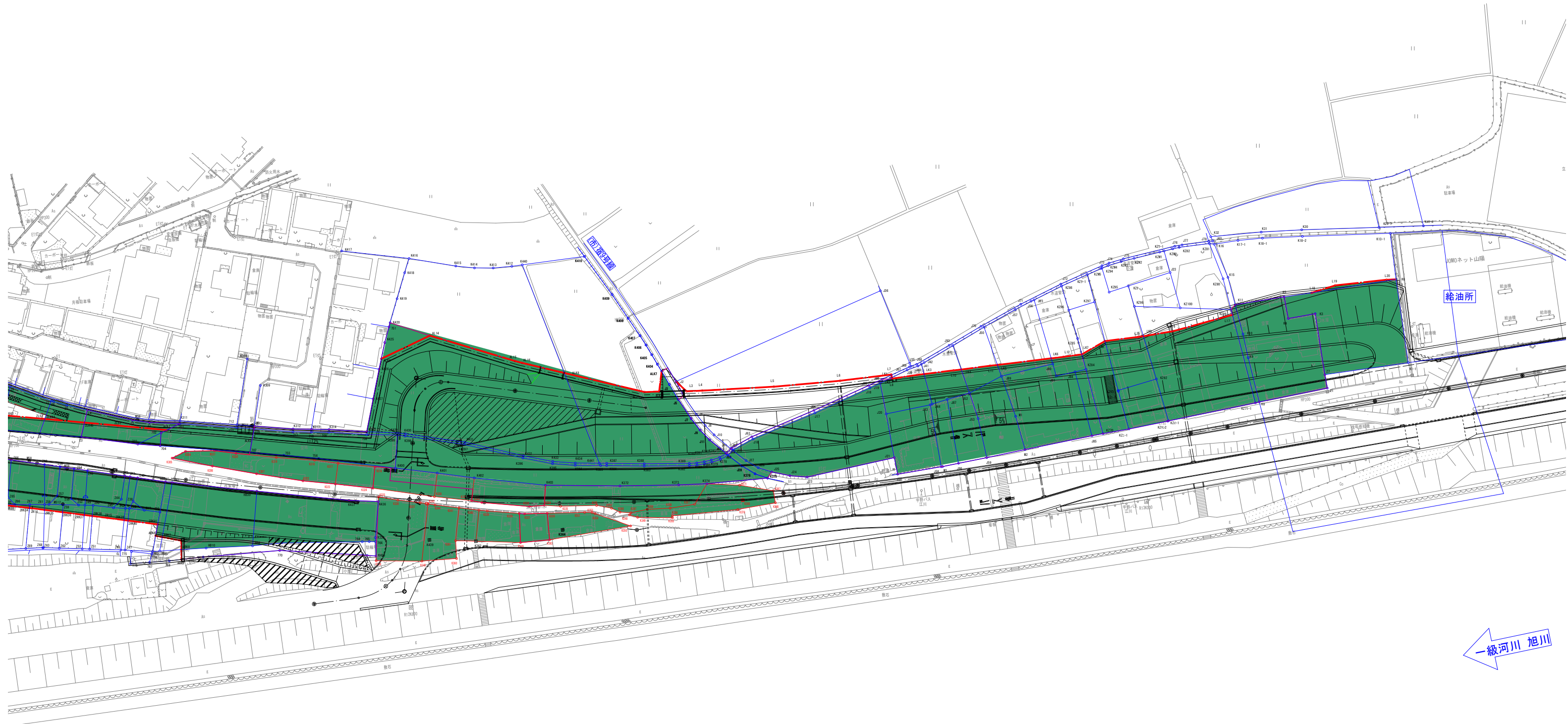
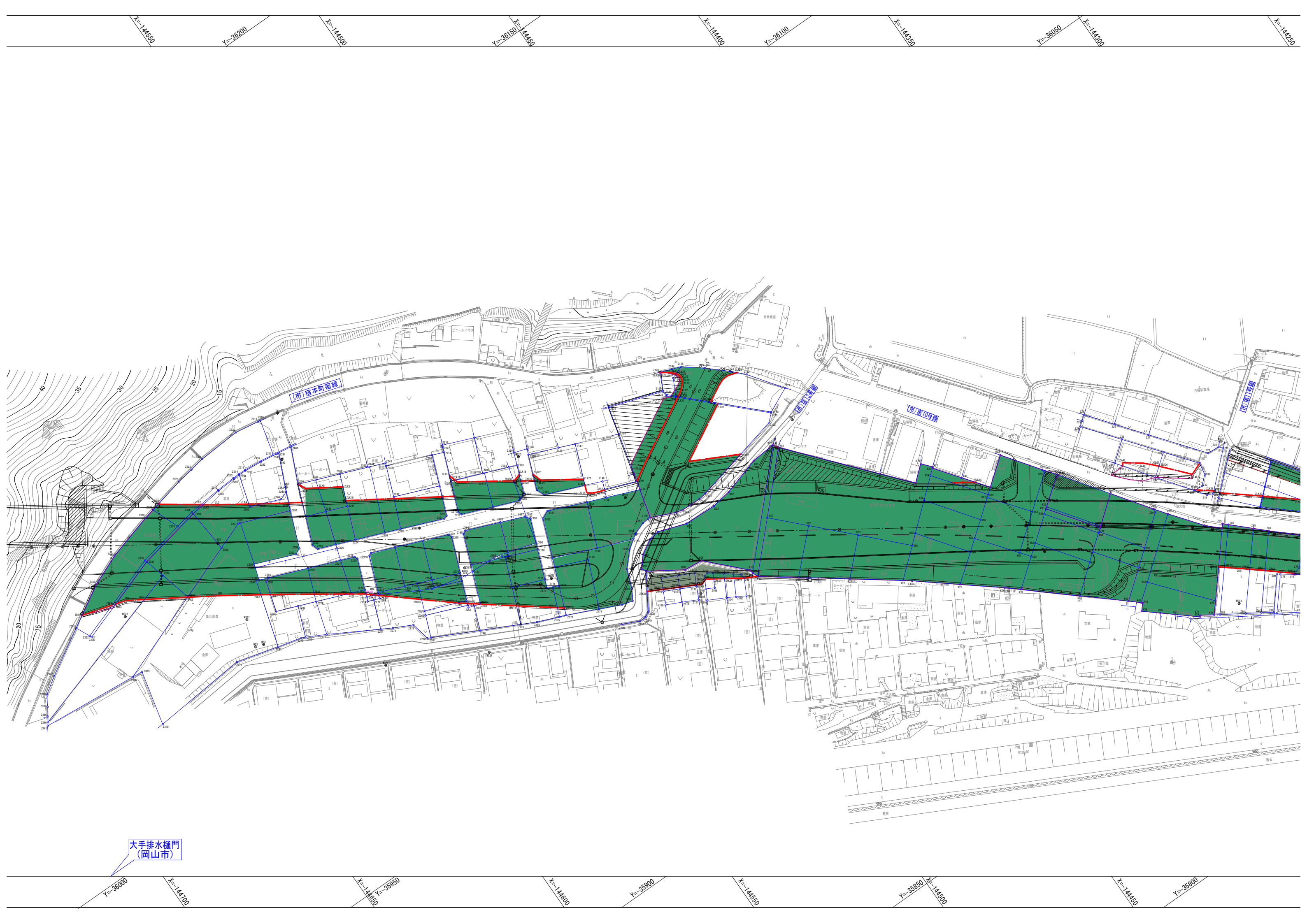


(主) 岡山吉井線路線図 S=1:500 (A1)
(2車線暫定形) S=1:1,000 (A3)





大手排水樋門
(岡山市)



約19200m² 密集率20%見込

約3860m² 密集率100%見込

$19200 \times 0.2 + 3860 = 7700\text{m}^2$

(主)岡山吉井線路線区
(2車線暫定形)

約440m²

約650m²

約1900m²

約870m²

大塚排水機場
岡山市

←岡山 旭川

