

Okayama Kibikogen Highlands Cycling Map

코스 개요

- 여유롭게 달릴 수 있는(포터링) 구간 소개
 - 고도차가 적어 초보자에게도 추천!
 - 신사나 고분을 둘러보고 키비지의 역사를 접할 수 있습니다.
 - 음식점이나 편의점도 충실해 산책 감각으로 즐길 수 있습니다.

힐 클라임 구간 소개

- 산줄기의 풍부한 자연을 맛볼 수 있는 힐 클라임 구간
- 난이도가 비교적 낮기 때문에 힐 클라임 처음 도전하는 분들께 추천!

지도 이용 방법

- 1 출발 전에: 관광이나 식사를 위해 드리고 싶은 장소, 폭이 좁은 루트 확인 등, 사이클 계획을 세울 때 활용해 보세요.
- 2 주행 중에: 자전거 수리가 필요할 때, 부상을 당했을 때 등, 작은 트러블이 생겼을 때 활용해주세요. (연선 시설 정보)
- 3 사이클링 후에: 들렀던 장소나 식사, 관광지 등의 위치 정보, 사이클링 루트를 다시 돌아보거나 다음 계획을 세울 때 활용해 보세요.

스마트폰으로 경로를 확인할 수 있습니다!

- 구글 맵: 구글 맵에서 경로 표시, 루트 경로 확인, 루트 주변의 각종 시설까지의 도로 등을 확인할 수 있습니다.
- Ride With GPS: 사이클링에 특화된 서비스입니다. 구간마다 경사와 고도 등을 확인할 수 있습니다. 각종 사이클링 어플과 사이클 컴퓨터 (자전거 속도계)용 데이터 출력 가능

관광 시설 정보

계획을 세울 때나, 사이클링 중에 트러블이 생겼을 때 유용한 사이트입니다. 사용하고 있는 스마트폰 등에서 필요한 정보를 바로 찾아 볼 수 있습니다.

오카야마 관광WEB

●관광 시설 정보

오카야마 관광WEB

●식사&카페 정보

응급 의료 정보 시스템

●의료 시설 정보

오카야마 지방 기상 정보

●최신 기상 정보

하레이로 사이클링

●오카야마현 사이클링 추천 루트

도로·교통

- 고속도로
- 국도
- 현도·그 외 도로
- 산요신칸센
- 재래선(전철)

각종 시설 표기

- 불거리
- 편의점
- 주요 시설(학교 등)
- 휴게 시설
- 화장실
- 자전거거숙
- 대여 자전거

사이클 루트 표기

- 10 오카야마역으로부터의 거리(km)
- 주의할 곳
- 5% 이상 오르막 경사 (화살표 방향)
- 10%

범례

- 구글 맵: 구글 맵에서의 경로 표시
- Ride With GPS: 사이클링에 특화된 서비스입니다.

기비고원 사이클링 맵

역사와 문화, 풍부한 자연에 둘러싸인키비의 연선(沿線) 경경을 마음껏즐겨보세요!

기비의 역사·문화를 접할 수 있는 포터링(여유롭고 편안한) 구간

산줄기의 풍부한 자연을 맛볼 수 있는 힐 클라임 구간

기비고원 사이클링에 편리하고 도움이 되는 정보를 게재!

- 최신의 관광시설, 음식점 정보
- 자전거 판매점·자전거 대여점 정보
- 스마트폰으로 확인 가능한 온라인 지도



자전거 안전
이용에 대해

●5가지 자전거 안전 이용 규칙을 지켜 안전한 통행에 주의합니다

- ① 차도는 원칙적으로 좌측통행, 인도는 예외, 보행자 우선
- ② 교차로에서는 신호와 일시정지를 잘 지키며, 안전 확인
- ③ 야간에는 라이트 점등 ④ 음주운전 금지 ⑤ 헬멧 착용

●자전거를 탈 때도 헬멧을 씌시다

자전거 사고에 경우 헬멧을 착용하지 않았을 때의 치사율은 착용했을 때와 비교해 3배나 높은 것으로 나타났습니다. 자전거를 탈 때는 헬멧을 써서 교통사고로부터 자신을 보호합니다.

●자전거 손해 배상 책임 보험 등에 가입합니다

오카야마시에서 자전거를 이용하는 분은 자전거로 사고를 냈을 때 손해 배상이 가능하도록 손해 배상 책임 보험 등의 가입이 의무화되어 있습니다. 자전거 보험 등 특약에 자전거 사고에 대한 보상이 포함되어 있는 경우도 있습니다. 가입상태를 확인합니다.



각종
문의처

●자전거 판매점(자전거 수리 등이 필요한 경우)

점포명	주소지 (571-0000오카야마시내)	전화번호
사이클 Z	0km 부근	086-252-7744
Asigal velo	0km 부근	086-252-0178
사이클 센터 오카야마 기쿠난초점	2km 부근	086-251-0422
사이클숍 안자이	2km 부근	086-252-0525
사이클숍 RIN 쓰시마점	2km 부근	086-256-7233
기타야마 사이클	3km 부근	086-252-3619
사이클 베이스 아사히 오카야마 쓰시마점	3km 부근	086-898-3170
주식회사 카와하라 사이클 만나리본부	5km 부근	086-255-1112
주식회사 카와하라 사이클 이치노메야자부	9km 부근	086-284-5195
우시다 사이클	17km 부근	086-287-2167
구스하라 모터스	29km 부근	086-295-0136
하야시 카즈오 자전거점	30km 부근	086-295-0624

●자전거 대여 점포

점포명	주소지 (571-0000오카야마시내)	전화번호
에키린군 오카야마점	0km 부근	086-223-7081
Asigal velo	0km 부근	086-252-0178
웨도 렌탈 사이클	8km 부근	086-284-2311
우시다 사이클	17km 부근	086-287-2167

●관광 관련 문의처

점포명	주소지	전화번호
오카야마시 모토토로 관광센터	오카야마역 2층	086-222-2912

●루트 관련 문의처

담당부서	전화번호
오카야마시 교통정책과	086-803-1375
기비추오로 합동추진과	0866-54-1301

안내 간판이나 노면표시로
루트를 안내

사이클 루트에는 안내 간판과 노면표시가 있습니다. 주행시 참고하십시오.



●도로·교통

- 고속도로
- 국도
- 현도·그 외 도로
- 산요신칸센
- 제레신(전철)

●사이클 루트 표기

- 오카야마역으로부터의 거리(km)
- 주의할 곳
- 5% 이상 오르막 경사 (화살표 방향)

●각종 시설 표기

- 볼거리
- 편의점
- 주요 시설(학교 등)
- 휴게 시설
- 화장실
- 자전거수리점
- 대여 자전거



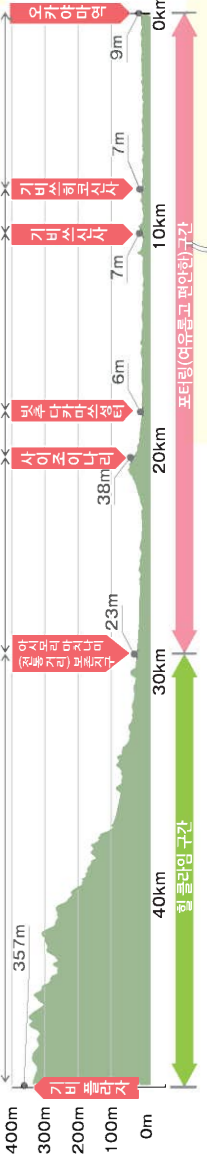
●구글 맵
구글 맵에서의
강도 표시



●Ride With GPS
사이클링에 특화된
서비스입니다.

○이 지도(구리키기 지역)는 구리키시(시정)의 승인을 얻어 구리키시에서 승인의 축광성과 쿠리키시 도시계획도 5-172,500호를 복제된 것입니다. (승인번호 2022년 6월 16일 도제 185호)
○이 지도(산자키 지역)는 소자시정(시정)의 승인을 얻어 소자시 발행 2,500부의 1의 거행도를 사용하며 작성된 것입니다. 승인번호 도제 15호
○사진제공 : 오카야마 관광연령

거리·고도



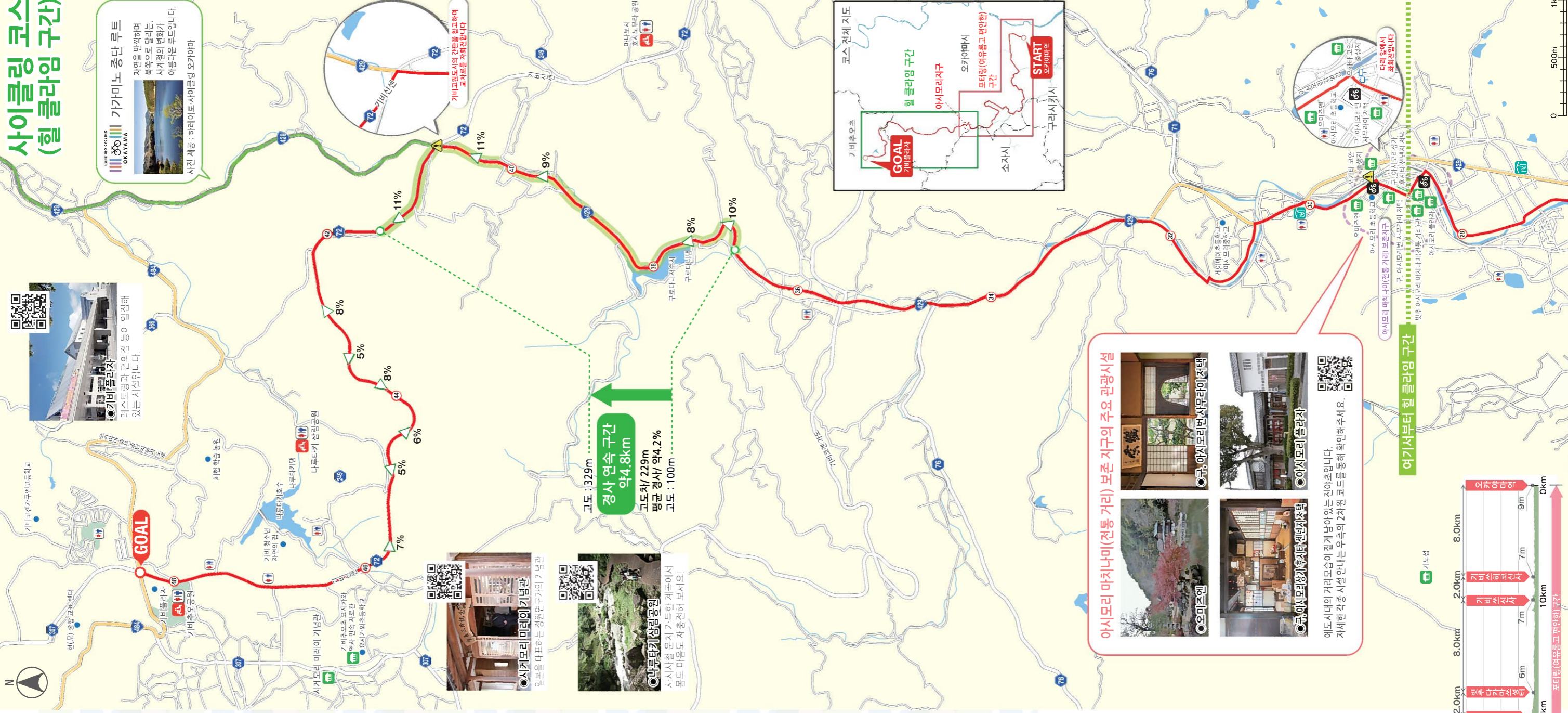
사이클링 코스
(힐 클라이밍 구간)



자연을 만끽하며
복합도로를 달리며,
사계절의 변화가
아름다운 루트입니다.
사진 제공 : 하에이로 사이클링 오카야마



기비클라자
레스토랑과 편의점 등이 입점해
있는 시설입니다.

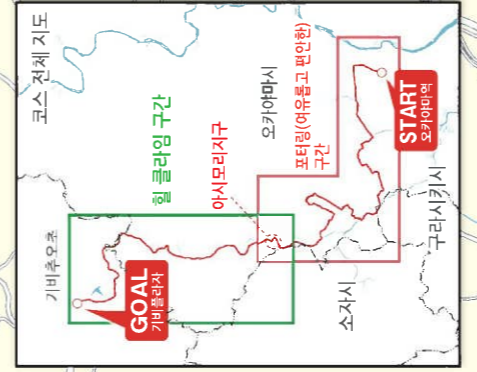


경사 연속 구간
약 4.8km
고도차 : 329m
평균 경사 : 약 4.2%
고도 : 100m



●세계미래의기념관
일본을 대표하는 경원연구가의 기념관

●남부타키생림공원
시시시찰은치가독한 계곡에서
몸도 마음도 재충전에 보세요!

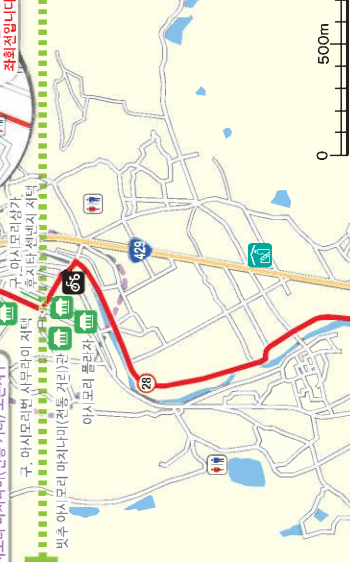


아시모리 마치나메(전통 거리) 보존 지구 주요 관광시설

- 오마즈엔
- 큐 아시모리장기화타센잔자택
- 큐 아시모리번사무라이정택
- 아시모리 플라자

에도시대의 거리모습이 길게 남아 있는 진야초입니다.
자세한 각종 시설 안내는 우측의 2차원 코드를 통해 확인해주세요.

여기서부터 힐 클라이밍 구간



아시모리 마치나메(전통 거리) 보존 지구
구 아시모리번 사무라이 정택
후지타 센잔 자택
구 아시모리사가
시무라이 저택
아시모리 플라자
아시모리 초등학교
아시모리 중학교
오미즈엔
오미즈엔
오미즈엔
오미즈엔

