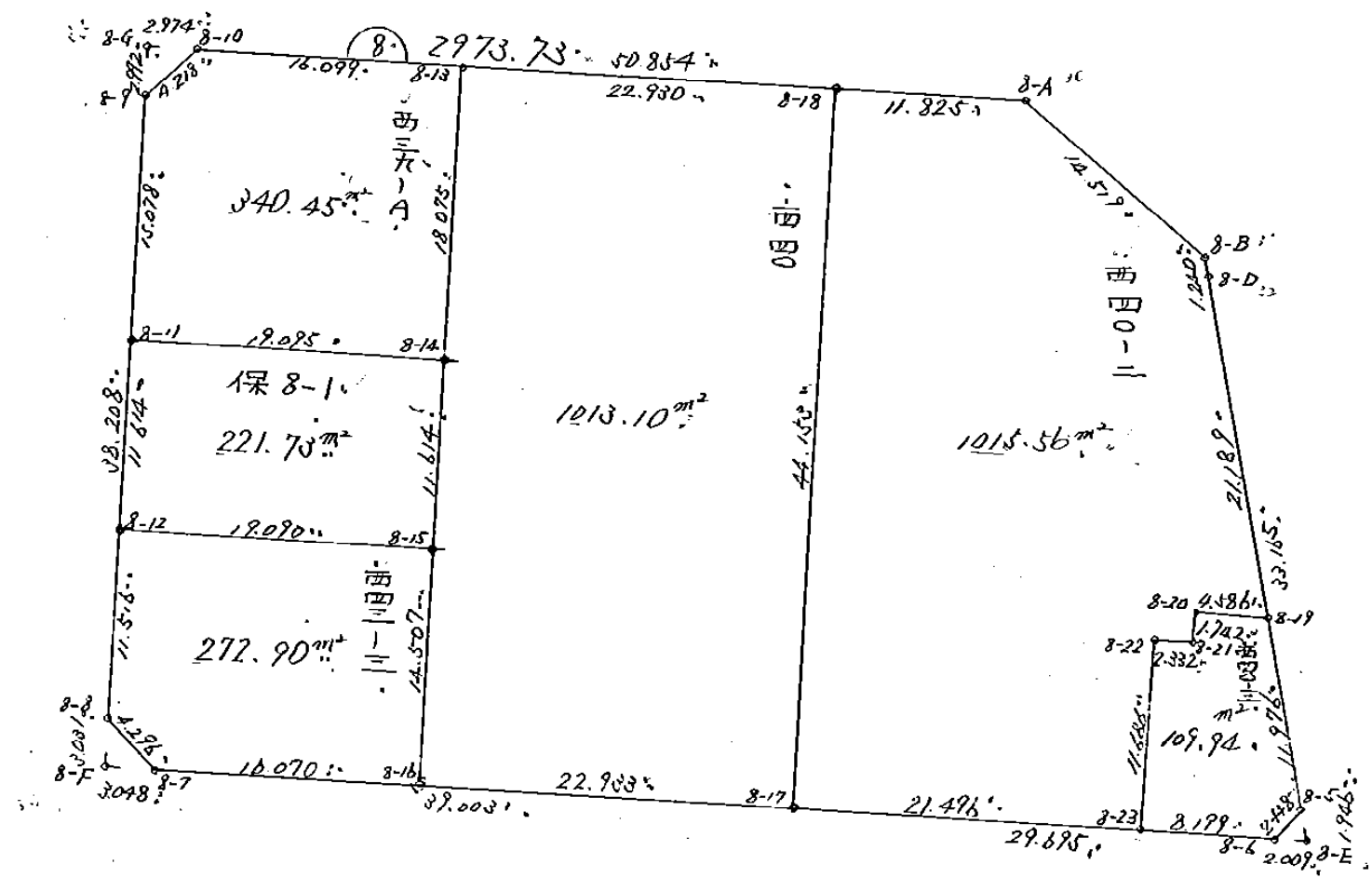
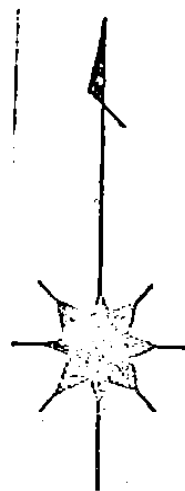


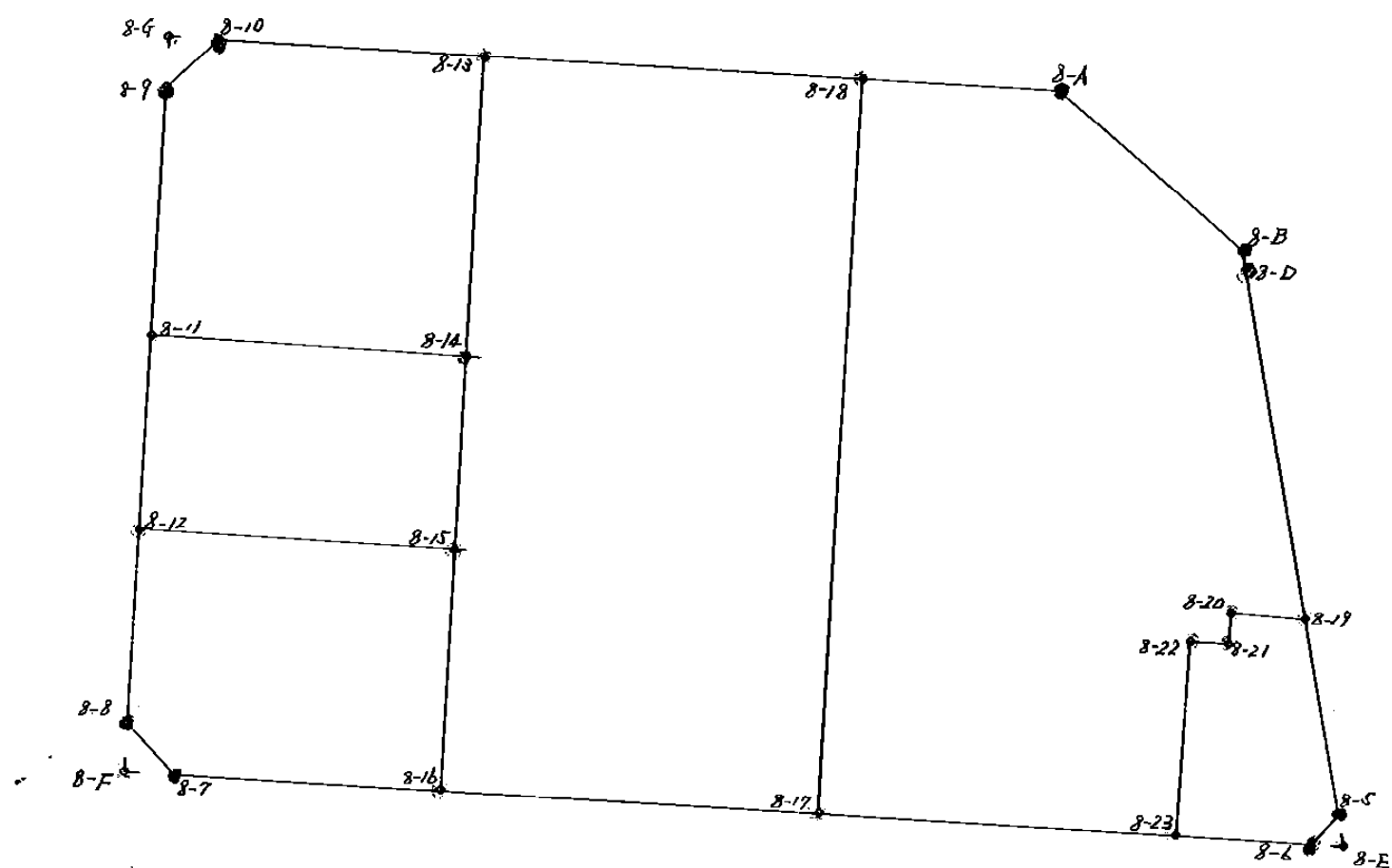
8ブロック



8 フロック

杭打図

S=1:500



凡 例	
ベ ン キ	⊙
ラ ベ ル	○
鉄	○
コンクリート杭	○
木 杭	○

8 ブロック

** 倍横距法面積計算 **

観測点	挟角	方向角	距離	緯距	経距	X	Y	測点	倍横距	倍面積
()8-10	134-48-51	228-10-17	4.218	-2.813	-3.143	-151,823.899	-39,054.738	()8-9	-3.143	8.841259
()8-9	135-09-29	183-19-46	38.208	-38.144	-2.219	-151,862.043	-39,056.957	()8-8	-8.505	324.414720
()8-8	134-48-12	138-07-58	4.296	-3.199	2.867	-151,865.242	-39,054.090	()8-7	-7.857	25.134543
()8-7	135-07-01	93-14-59	39.003	-2.211	38.940	-151,867.453	-39,015.150	()8-17	33.950	-75.063450
()8-17	180-12-50	93-27-49	29.695	-1.794	29.641	-151,869.247	-38,985.509	()8-6	102.531	-183.940614
()8-6	129-23-05	42-50-54	2.448	1.795	1.665	-151,867.452	-38,983.844	()8-5	133.837	240.237415
()8-5	127-05-07	349-56-01	33.16 5	32.655	-5.797	-151,834.797	-38,989.641	(b)8-32	129.705	4235.516775
(b)8-32	179-56-36	349-52-37	1.240	1.221	-0.218	-151,833.576	-38,989.859	(8)8-31	123.690	151.025490
(8)8-31	141-03-14	310-55-51	14.519	9.512	-10.969	-151,824.064	-39,000.828	(A)8-30	112.503	1070.128536
(A)8-30	142-25-35	273-21-26	50.854	2.978	-50.767	-151,821.086	-39,051.595	()8-10	50.767	151.184126
TOTAL	1440-00-00		217.647						合計	5947.478800
									面積	2973.7394000

西-39-A 田

** 倍横距法面積計算 **

観測点	挟角	方向角	距離	緯距	経距	X	Y	測点	倍横距	倍面積
()8-10	134-48-48	228-10-17	4.218	-2.813	-3.143	-151,823.899	-39,054.738	()8-9	-3.143	8.841259
()8-9	135-09-33	183-19-50	15.078	-15.053	-0.876	-151,838.952	-39,055.614	()8-11	-7.162	107.809586
()8-11	90-02-28	93-22-18	19.095	-1.123	19.062	-151,840.075	-39,036.552	()8-14	11.024	-12.379952
()8-14	89-53-19	3-15-37	18.075	18.046	1.028	-151,822.029	-39,035.524	()8-13	31.114	561.483244
()8-13	90-05-52	273-21-29	16.099	0.943	-16.071	-151,821.086	-39,051.595	()8-10	16.071	15.154953
TOTAL	540-00-00		72.565						合計	680.909090
									面積	340.4545450

保 8-1 田

** 倍横距法面積計算 **

観測点	挟角	方向角	距離	緯距	経距	X	Y	測点	倍横距	倍面積
()8-11	89-57-19	183-19-37	11.614	-11.594	-0.674	-151,850.546	-39,056.288	()8-12	-0.674	7.814356
()8-12	90-02-44	93-22-21	19.090	-1.123	19.057	-151,851.669	-39,037.231	()8-15	17.709	-19.887207
()8-15	89-58-45	3-21-06	11.614	11.594	0.679	-151,840.075	-39,036.552	()8-14	37.445	434.137330
()8-14	90-01-12	273-22-18	19.095	1.123	-19.062	-151,838.952	-39,055.614	()8-11	19.062	21.406626
TOTAL	360-00-00		61.413						合計	443.471105
									面積	221.735525

西.43-3. 田

** 倍横距法面積計算 **

観測点	挟角	方向角	距離	緯距	経距	X	Y	測点	倍横距	倍面積
()8-12	89-57-28	183-19-49	11.516	-11.497	-0.669	-151,862.043	-39,056.957	()8-8	-0.669	7.691493
()8-8	134-48-09	138-07-58	4.296	-3.199	2.867	-151,865.242	-39,054.090	()8-7	1.529	-4.891271
()8-7	135-07-01	93-14-59	16.070	-0.911	16.044	-151,866.153	-39,038.046	()8-16	20.440	-18.620840
()8-16	89-58-15	3-13-14	14.507	14.484	0.815	-151,851.669	-39,037.231	()8-15	37.299	540.238716
()8-15	90-09-07	273-22-21	19.090	1.123	-19.057	-151,850.546	-39,056.288	()8-12	19.057	21.401011
TOTAL	540-00-00		65.479						合計	545.819109
									面積	272.9095545

西 40 田

** 倍横距法面積計算 **

観測点	挟角	方向角	距離	緯距	経距	X	Y	測点	倍横距	倍面積
()8-13	89-54-09	183-15-37	18.075	-18.046	-1.028	-151,840.075	-39,036.552	()8-14	-1.028	18.551288
()8-14	180-05-29	183-21-06	11.614	-11.594	-0.679	-151,851.669	-39,037.231	()8-15	-2.735	31.709590
()8-15	179-52-08	183-13-14	14.507	-14.484	-0.815	-151,866.153	-39,038.046	()8-16	-4.229	61.252836
()8-16	90-01-45	93-14-59	22.933	-1.300	22.896	-151,867.453	-39,015.150	()8-17	17.852	-23.207600
()8-17	90-01-06	3-16-05	44.153	44.081	2.517	-151,823.372	-39,012.633	()8-18	43.265	1907.164465
()8-18	90-05-23	273-21-28	22.930	1.343	-22.891	-151,822.029	-39,035.524	()8-13	22.891	30.742613
TOTAL	720-00-00		134.212						合計	2026.213192
									面積	1013.1065960

西40-2 宅地

** 倍横距法面積計算 **

観測点	挟角	方向角	距離	緯距	経距	X	Y	測点	倍横距	倍面積
()8-18	89-54-48	183-16-05	44.153	-44.081	-2.517	-151,867.453	-39,015.150	()8-17	-2.517	110.951877
()8-17	90-11-37	93-27-42	21.496	-1.298	21.457	-151,868.751	-38,993.693	()8-23	16.423	-21.317054
()8-23	89-57-10	3-24-52	11.686	11.665	0.696	-151,857.086	-38,992.997	()8-22	38.576	449.989040
()8-22	268-19-49	91-44-41	2.332	-0.071	2.331	-151,857.157	-38,990.666	()8-21	41.603	-2.953813
()8-21	93-09-39	4-54-20	1.742	1.736	0.149	-151,855.421	-38,990.517	()8-20	44.083	76.528088
()8-20	268-04-54	92-59-14	4.586	-0.239	4.580	-151,855.660	-38,985.937	()8-19	48.812	-11.666068
()8-19	76-56-44	349-55-58	21.189	20.863	-3.704	-151,834.797	-38,989.641	()8-32	49.688	1036.640744
()8-32	179-56-39	349-52-37	1.240	1.221	-0.218	-151,833.576	-38,989.859	()8-31	45.766	55.880286
()8-31	141-03-14	310-55-51	14.519	9.512	-10.969	-151,824.064	-39,000.828	()8-30	34.579	328.915448
()8-30	142-25-26	273-21-17	11.825	0.692	-11.805	-151,823.372	-39,012.633	()8-18	11.805	8.169060
TOTAL	1440-00-00		134.768						合計	2031.137608
									面積	1015.5688040

西40-3 宅地

** 倍横距法面積計算 **

観測点	挟角	方向角	距離	緯距	経距	X	Y	測点	倍横距	倍面積
()8-19	103-03-07	272-59-14	4.586	0.239	-4.580	-151,855.421	-38,990.517	()8-20	-4.580	-1.094620
()8-20	91-55-06	184-54-20	1.742	-1.736	-0.149	-151,857.157	-38,990.666	()8-21	-9.309	16.160424
()8-21	266-50-21	271-44-41	2.332	0.071	-2.331	-151,857.086	-38,992.997	()8-22	-11.789	-0.837019
()8-22	91-40-11	183-24-52	11.686	-11.665	-0.696	-151,868.751	-38,993.693	()8-23	-14.816	172.828640
()8-23	90-03-14	93-28-06	8.199	-0.496	8.184	-151,869.247	-38,985.509	()8-6	-7.328	3.634688
()8-6	129-22-48	42-50-54	2.448	1.795	1.665	-151,867.452	-38,983.844	()8-5	2.521	4.525195
()8-5	127-05-13	349-56-07	11.976	11.792	-2.093	-151,855.660	-38,985.937	()8-19	2.093	24.680656
TOTAL	900-00-00		42.969						合計	219.897964
									面積	109.9489820