

街区略図

工区

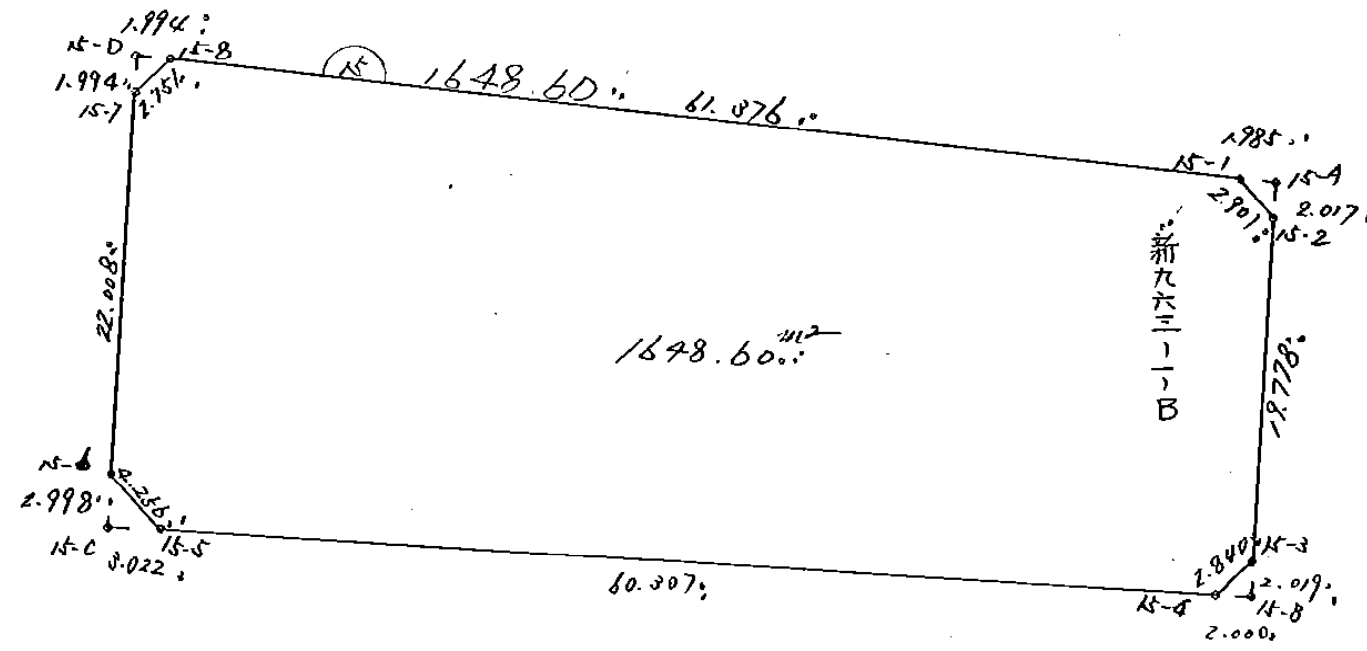
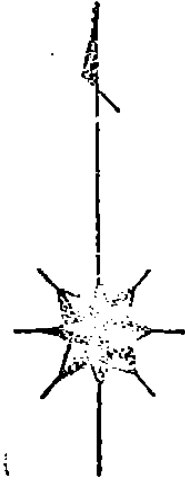
ブロック

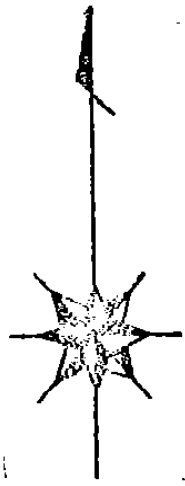
記入者

点検者

S=1:500

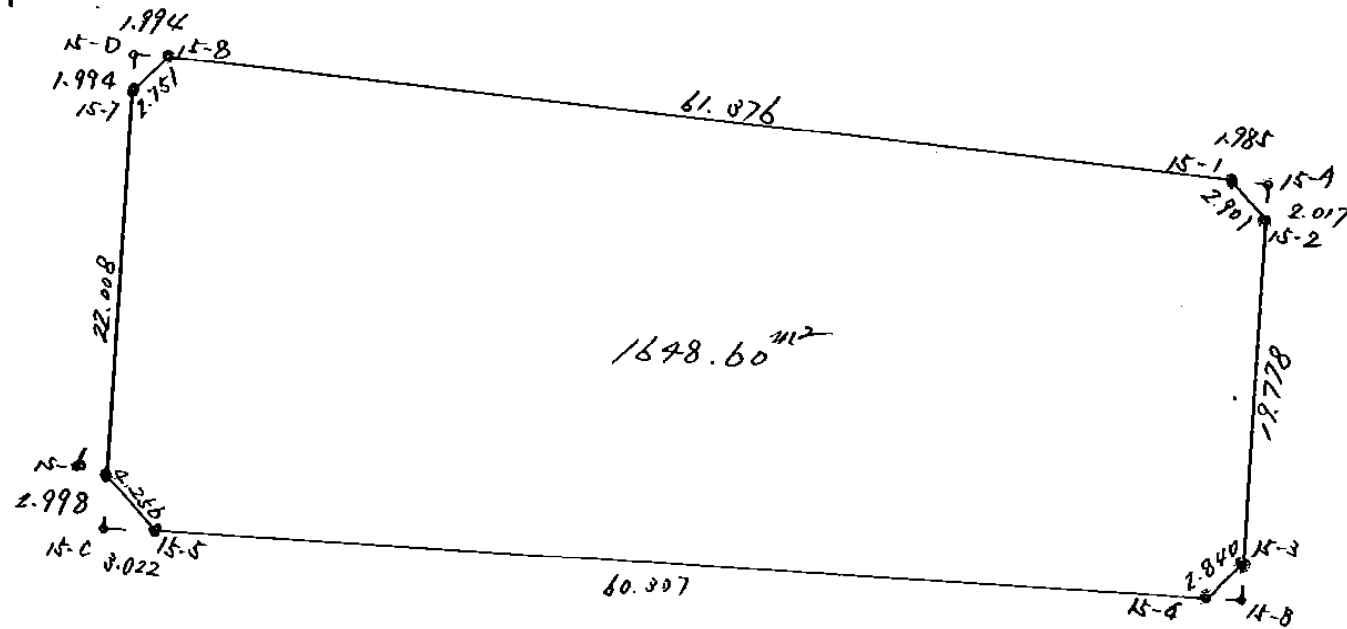
15ブロック





15 7" ロ ッ 7 S=1:500

杭打図



凡	例
ペンキ	⊙
ラベル	○
鉄	○
コンクリート杭	○
木杭	○

15ブロック

新 963-1-8 田

** 倍横距法面積計算 **

観測点	挟角	方向角	距離	緯距	経距	X	Y	測点	倍横距	倍面積
()15-8	133-36-49	229-43-02	2.751	-1.779	-2.099	-151,690.534	-38,961.891	()15-7	-2.099	3.734121
()15-7	133-36-05	183-19-07	22.008	-21.971	-1.274	-151,712.505	-38,963.165	()15-6	-5.472	120.225312
()15-6	134-46-02	138-05-09	4.256	-3.167	2.843	-151,715.672	-38,960.322	()15-5	-3.903	12.360801
()15-5	135-13-27	93-18-36	60.307	-3.482	60.206	-151,719.154	-38,900.116	()15-4	59.146	-205.946372
()15-4	134-40-22	47-58-58	2.840	1.901	2.110	-151,717.253	-38,898.006	()15-3	121.462	230.899262
()15-3	135-12-51	3-11-49	19.778	19.747	1.103	-151,697.506	-38,896.903	()15-2	124.675	2461.957225
()15-2	136-53-38	320-05-27	2.901	2.225	-1.861	-151,695.281	-38,898.764	()15-1	123.917	275.715325
()15-1	136-00-46	276-06-13	61.376	6.526	-61.028	-151,688.755	-38,959.792	()15-8	61.028	398.268728
TOTAL	1080-00-00		176.217						合計	3297.214402
									面積	1648.6072010