

街区略図

工区

ブロック

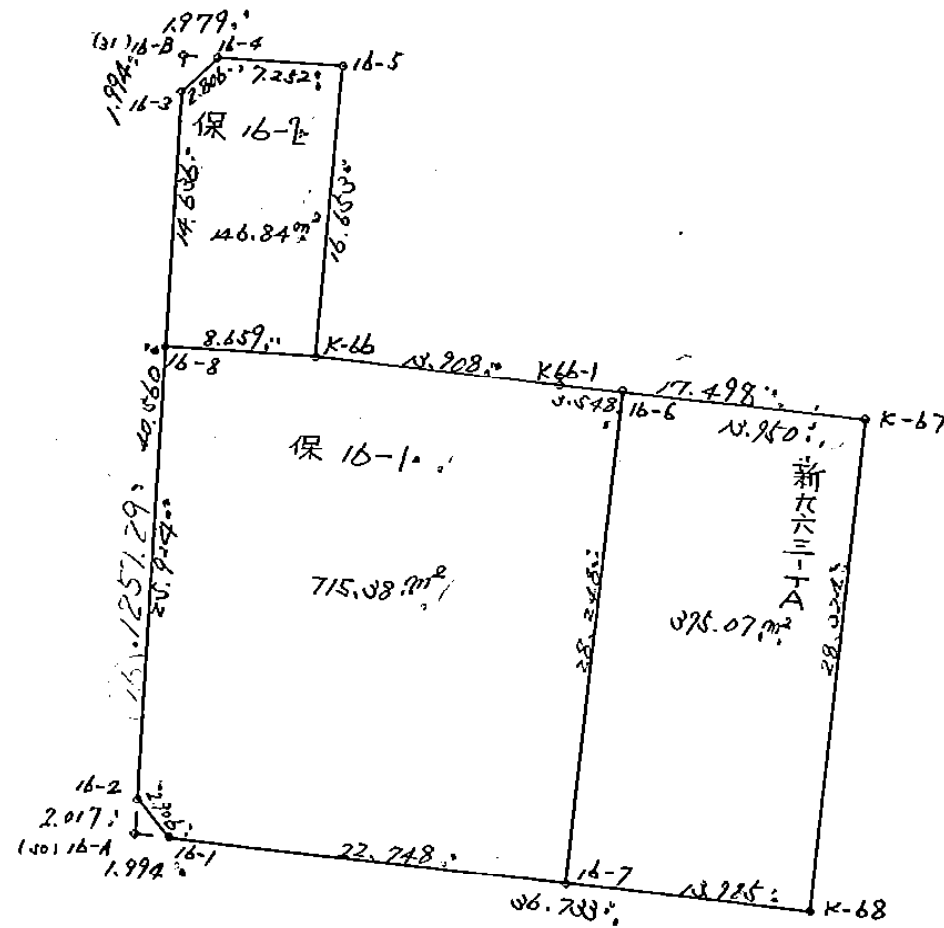
記入者


点検者



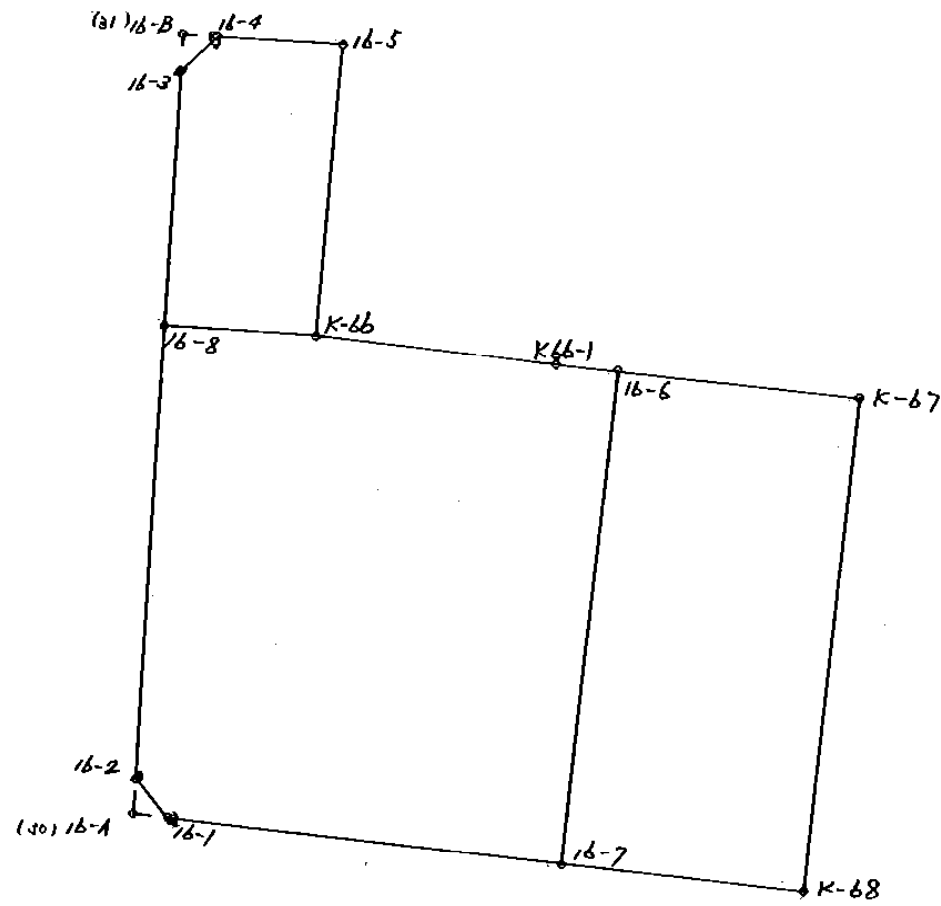
167-077

計算値 S=1:500





167077
杭打図 S=1:500



凡 例	
ペンキ	⊙
ラベル	○
紙	○
コンクリート杭	○
木杭	○

16 ブロック

** 倍横距法面積計算 **

観測点	挟角	方向角	距離	緯距	経距	X	Y	測点	倍横距	倍面積
()16-4	134-42-38	228-08-58	2.806	-1.872	-2.090	-151,642.017	-38,959.078	()16-3	-2.090	3.912480
()16-3	135-10-14	183-19-12	40.560	-40.492	-2.349	-151,682.509	-38,961.427	()16-2	-6.529	264.372268
()16-2	136-44-53	140-04-05	2.906	-2.228	1.865	-151,684.737	-38,959.562	()16-1	-7.013	15.624964
()16-1	136-05-39	96-09-44	36.733	-3.943	36.521	-151,688.680	-38,923.041	K.68	31.373	-123.703739
K.68	89-53-00	6-02-44	28.324	28.166	2.983	-151,660.514	-38,920.058	K.67	70.877	1996.321582
K.67	89-48-23	275-51-07	17.498	1.784	-17.406	-151,658.730	-38,937.464	K.66-1	56.454	100.713936
K.66-1	180-37-18	276-28-25	13.908	1.568	-13.819	-151,657.162	-38,951.283	K.66	25.229	39.559072
K.66	268-48-42	5-17-07	16.653	16.582	1.534	-151,640.580	-38,949.749	()16-5	12.944	214.637408
()16-5	88-09-13	273-26-20	7.252	0.435	-7.239	-151,640.145	-38,956.988	()16-4	7.239	3.148965
TOTAL	1260-00-00		166.639						合計	2514.586936
									面積	1257.2934680

保16-2 田

** 倍横距法面積計算 **

観測点	挟角	方向角	距離	緯距	経距	X	Y	測点	倍横距	倍面積
()16-4	134-42-38	228-08-58	2.806	-1.872	-2.090	-151,642.017	-38,959.078	()16-3	-2.090	3.912480
()16-3	135-10-20	183-19-18	14.636	-14.611	-0.848	-151,656.628	-38,959.926	()16-8	-5.028	73.464108
()16-8	90-12-50	93-32-08	8.659	-0.534	8.643	-151,657.162	-38,951.283	K.66	2.767	-1.477578
K.66	91-44-59	5-17-07	16.653	16.582	1.534	-151,640.580	-38,949.749	()16-5	12.944	214.637408
()16-5	88-09-13	273-26-20	7.252	0.435	-7.239	-151,640.145	-38,956.988	()16-4	7.239	3.148965
TOTAL	540-00-00		50.006						合計	293.685383
									面積	146.8426915

保 16-1 田

** 倍横距法面積計算 **

観測点	挟角	方向角	距離	緯距	経距	X	Y	測点	倍横距	倍面積
()16-8	89-47-01	183-19-09	25.924	-25.881	-1.501	-151,682.509	-38,961.427	()16-2	-1.501	38.847381
()16-2	136-44-56	140-04-05	2.906	-2.228	1.865	-151,684.737	-38,959.562	()16-1	-1.137	2.533236
()16-1	136-05-40	96-09-45	22.748	-2.442	22.617	-151,687.179	-38,936.945	()16-7	23.345	-57.008490
()16-7	89-57-16	6-07-01	28.248	28.087	3.010	-151,659.092	-38,933.935	()16-6	48.972	1375.476564
()16-6	89-44-24	275-51-25	3.548	0.362	-3.529	-151,658.730	-38,937.464	K.66-1	48.453	17.539986
K.66-1	180-37-00	276-28-25	13.908	1.568	-13.819	-151,657.162	-38,951.283	K.66	31.105	48.772640
K.66	177-03-43	273-32-08	8.659	0.534	-8.643	-151,656.628	-38,959.926	()16-8	8.643	4.615362
TOTAL	900-00-00		105.941						合計	1430.776679
									面積	715.388395

新 963-1-A 田

** 倍横距法面積計算 **

観測点	挟角	方向角	距離	緯距	経距	X	Y	測点	倍横距	倍面積
()16-6	90-15-58	186-07-01	28.248	-28.087	-3.010	-151,687.179	-38,936.945	()16-7	-3.010	84.541870
()16-7	90-02-40	96-09-41	13.985	-1.501	13.904	-151,688.680	-38,923.041	K.68	7.884	-11.833884
K.68	89-53-03	6-02-44	28.324	28.166	2.983	-151,660.514	-38,920.058	K.67	24.771	697.699986
K.67	89-48-19	275-51-03	13.950	1.422	-13.877	-151,659.092	-38,933.935	()16-6	13.877	19.733094
TOTAL	360-00-00		84.507						合計	790.141066
									面積	395.0705330