新保下中野土地区画整理事業　　２３街区

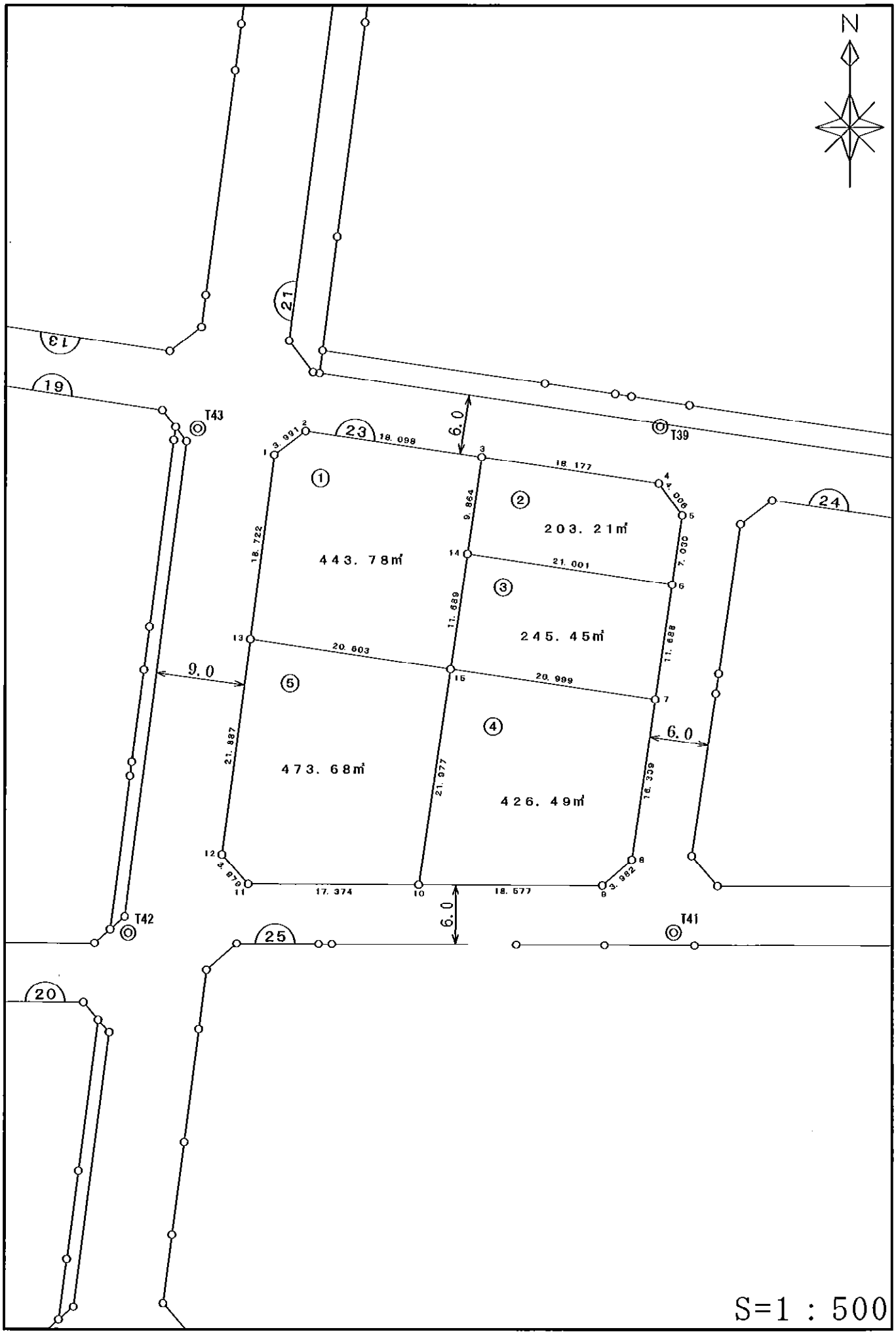

面　積　集　計　表

平成 19 年 2 月 20 日

現場名：平成18年度出来形確認測量

所有者	No.	地番No	地番名	面積	地積	坪数
	1	411	23BL1LOT	443.7896520	443.78	134.24
	2	412	23BL2LOT	203.2112510	203.21	61.47
	3	413	23BL3LOT	245.4540450	245.45	74.24
	4	414	23BL4LOT	426.4966685	426.49	129.01
	5	415	23BL5LOT	473.6889405	473.68	143.29

合計	5筆	1792.6405570	1792.61	542.25

座 標 面 積 計 算 書

世界測地系

地番	23BL1LOT	地目	

境 界 点	X 座標	Y 座標	辺 長	方 向 角	備 考
G23-1	-150940.041	-38848.440	3.991	53° 11′25″	
G23-2	-150937.650	-38845.245	18.098	98° 19′38″	
G23-3	-150940.271	-38827.338	9.864	188° 20′08″	
G23-14	-150950.031	-38828.768	11.689	188° 20′17″	
G23-15	-150961.596	-38830.463	20.603	278° 20′30″	
G23-13	-150958.607	-38850.848	18.722	7° 23′24″	

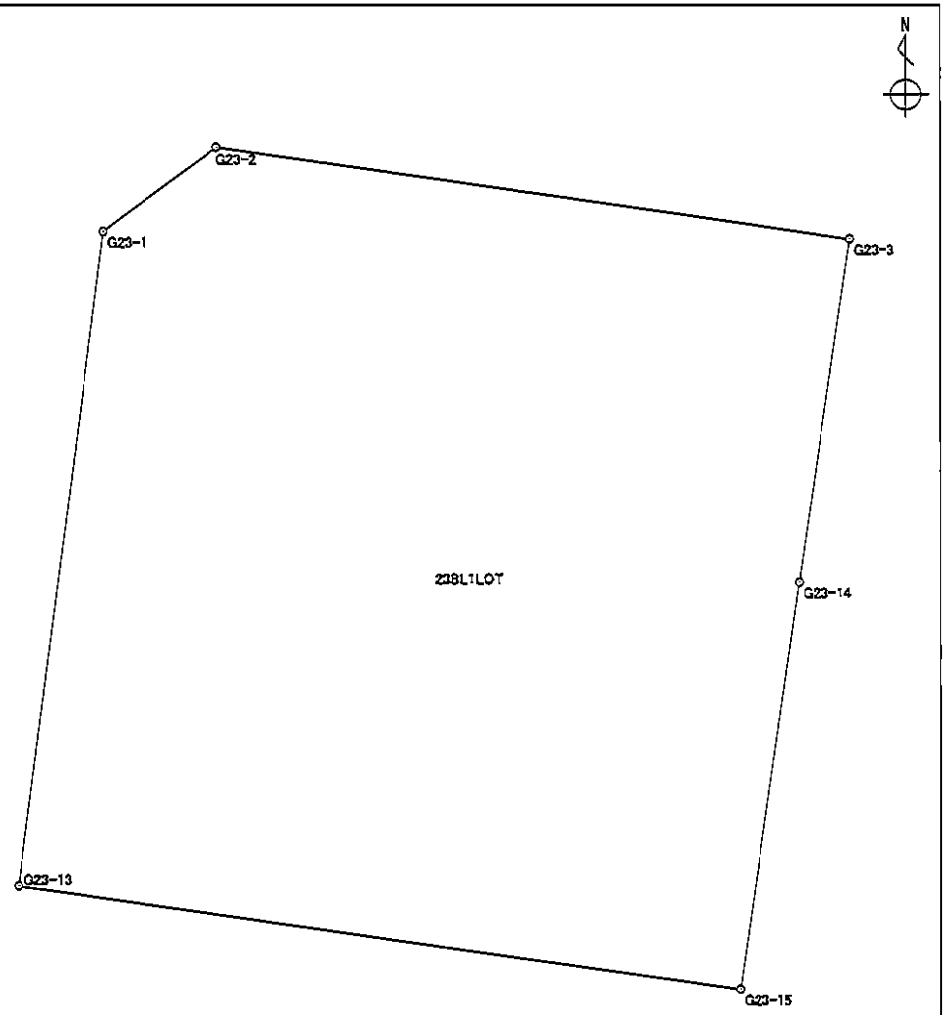

面積算出公式

$$A = \frac{1}{2} \Sigma X_n \times (Y_{n+1} - Y_{n-1})$$

面 積	443.7896520	土地の所在	
地 積	443.78	土地の所有者	

座 標 面 積 計 算 書

世界測地系

地番	23BL2LOT	地目	

境 界 点	X 座標	Y 座標	辺 長	方 向 角	備 考
G23-3	-150940.271	-38827.338	18.177	98° 19′44″	
G23-4	-150942.904	-38809.353	4.006	143° 27′53″	
G23-5	-150946.123	-38806.968	7.030	188° 21′05″	
G23-6	-150953.078	-38807.989	21.001	278° 20′32″	
G23-14	-150950.031	-38828.768	9.864	8° 20′08″	

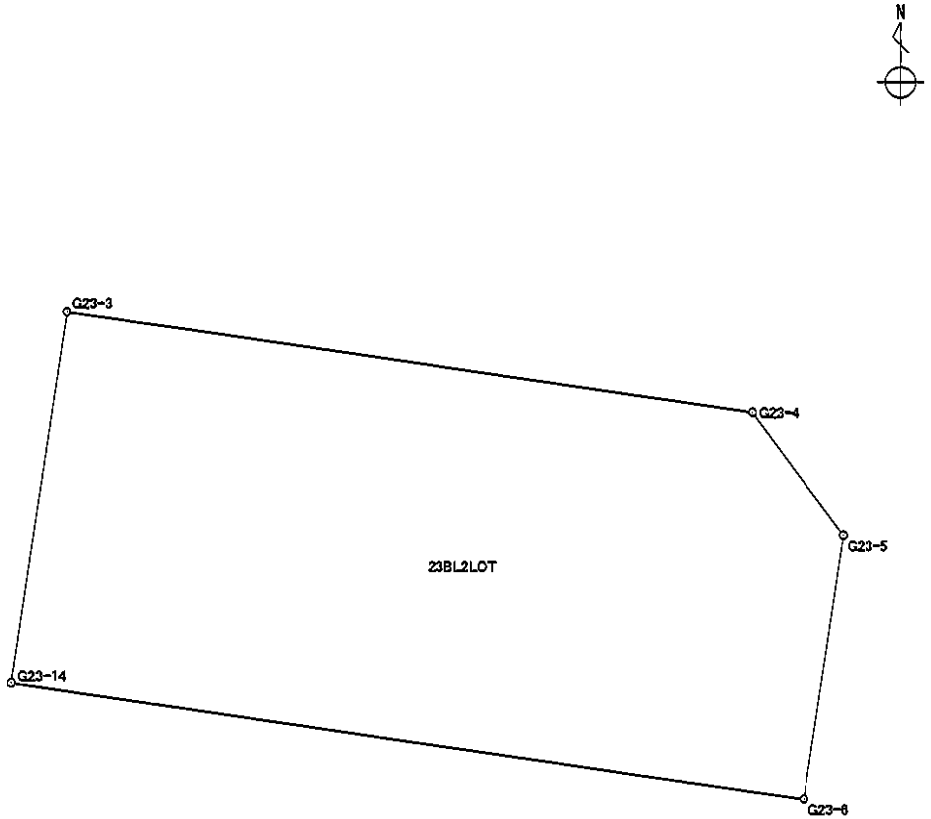

面積算出公式

$$A = \frac{1}{2} \Sigma X_n \times (Y_{n+1} - Y_{n-1})$$

面 積	203.2112510	土地の所在	
地 積	203.21	土地の所有者	

座 標 面 積 計 算 書

世界測地系

地番	23BL3LOT	地目	

境 界 点	X 座標	Y 座標	辺 長	方 向 角	備 考
G23-6	-150953.078	-38807.989	11.688	188° 20′55″	
G23-7	-150964.642	-38809.686	20.999	278° 20′25″	
G23-15	-150961.596	-38830.463	11.689	8° 20′17″	
G23-14	-150950.031	-38828.768	21.001	98° 20′32″	

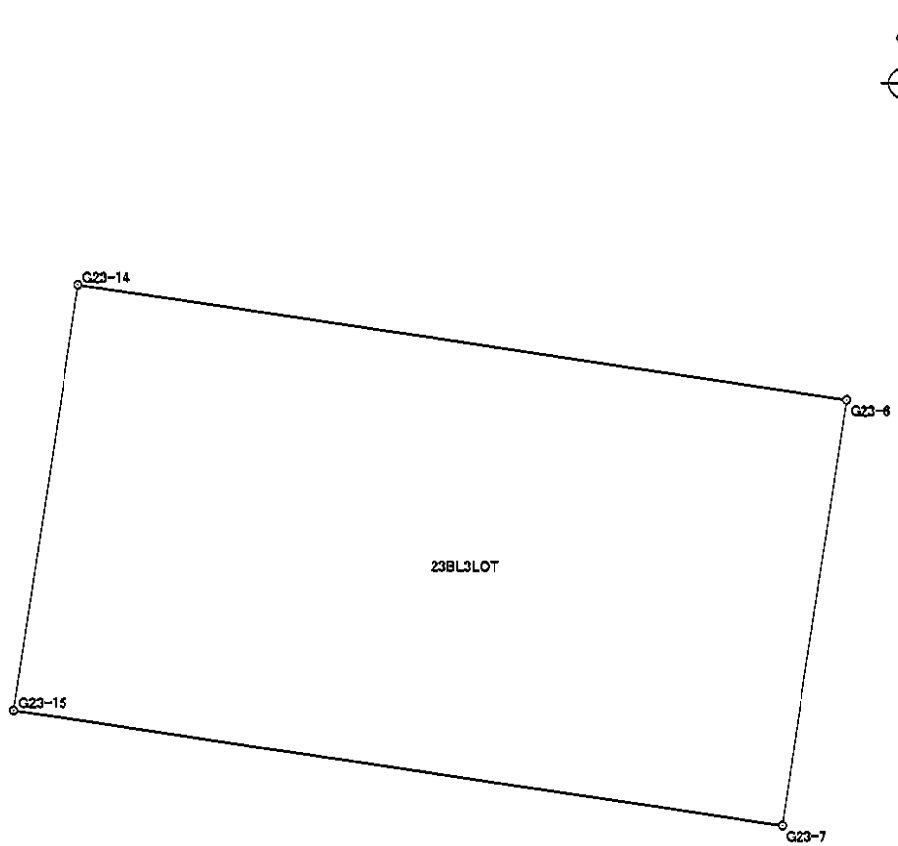

面積算出公式

$$A = \frac{1}{2} \Sigma X_n \times (Y_{n+1} - Y_{n-1})$$

面 積	245.4540450	土地の所在	
地 積	245.45	土地の所有者	

座 標 面 積 計 算 書

世界測地系

地番	23BL4LOT	地目	

境 界 点	X 座標	Y 座標	辺 長	方 向 角	備 考
G23-7	-150964.642	-38809.686	16.339	188° 22′59″	
G23-8	-150980.806	-38812.068	3.982	229° 14′11″	
G23-9	-150983.406	-38815.084	18.577	270° 12′24″	
G23-10	-150983.339	-38833.661	21.977	8° 22′02″	
G23-15	-150961.596	-38830.463	20.999	98° 20′25″	

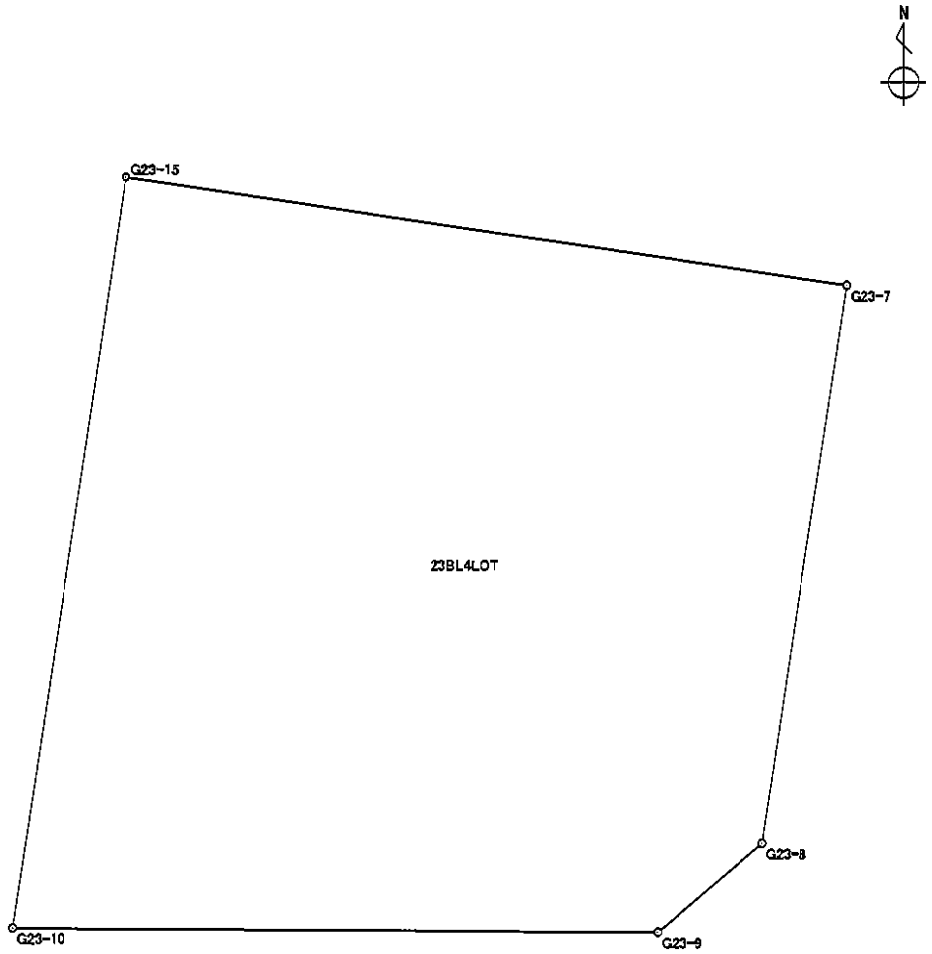

面積算出公式

$$A = \frac{1}{2} \Sigma X_n \times (Y_{n+1} - Y_{n-1})$$

面 積	426.4966685	土 地 の 所 在	
地 積	426.49	土地の所有者	

座 標 面 積 計 算 書

世界測地系

地番	23BL5LOT	地目	

境 界 点	X 座標	Y 座標	辺 長	方 向 角	備 考
G23-10	-150983.339	-38833.661	17.374	270° 12′28″	
G23-11	-150983.276	-38851.035	3.979	318° 12′31″	
G23-12	-150980.309	-38853.687	21.887	7° 27′11″	
G23-13	-150958.607	-38850.848	20.603	98° 20′30″	
G23-15	-150961.596	-38830.463	21.977	188° 22′02″	

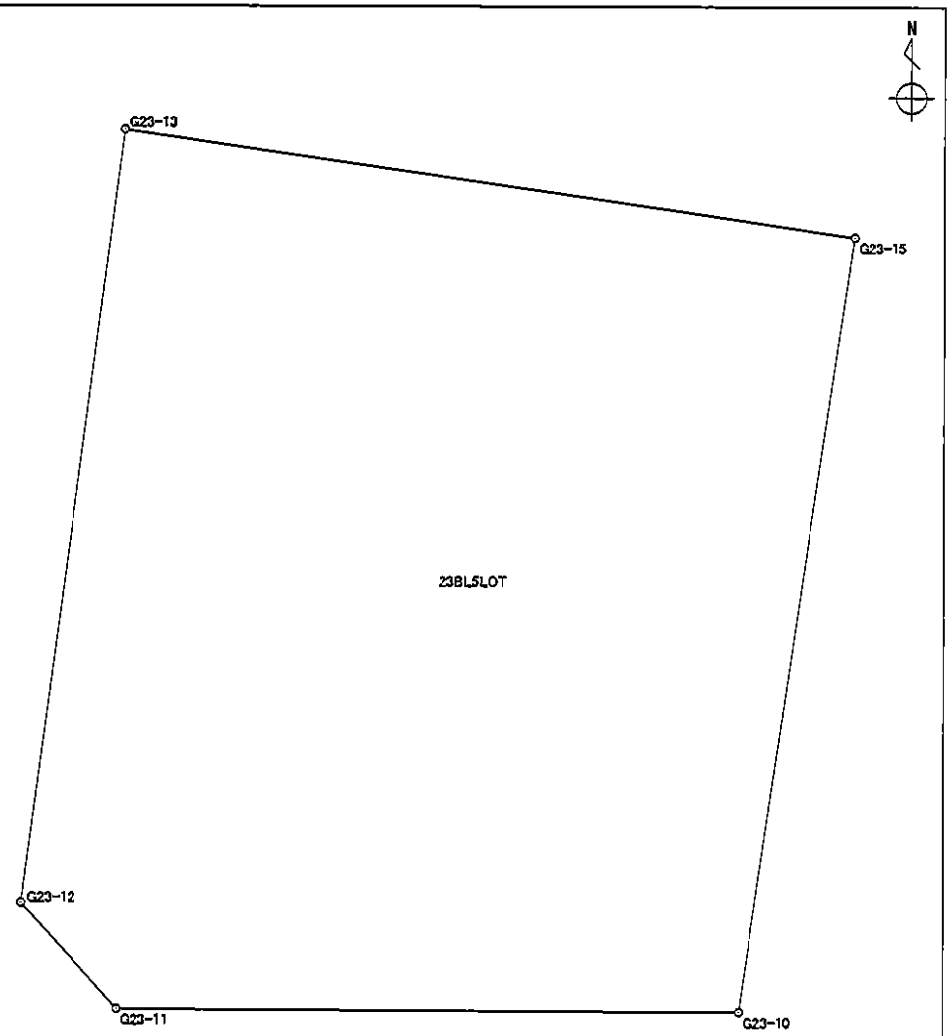

面積算出公式

$$A = \frac{1}{2} \Sigma X_n \times (Y_{n+1} - Y_{n-1})$$

面 積	473.6889405	土地の所在	
地 積	473.68	土地の所有者	