座 標 面 積 計 算 書

世界測地系

地番	14BL1LOT	新地番	713-1

境 界 点	X 座標	Y 座標	辺 長	方 向 角	備 考
G14-3	-145523.513	-34505.973	14.72	97-57-20	
G14-4	-145525.551	-34491.390	3.99	140-47-11	
G14-5	-145528.643	-34488.867	29.41	183-49-21	
G14-6	-145557.994	-34490.828	17.39	273-55-20	
G14-23	-145556.804	-34508.184	33.36	3-47-59	

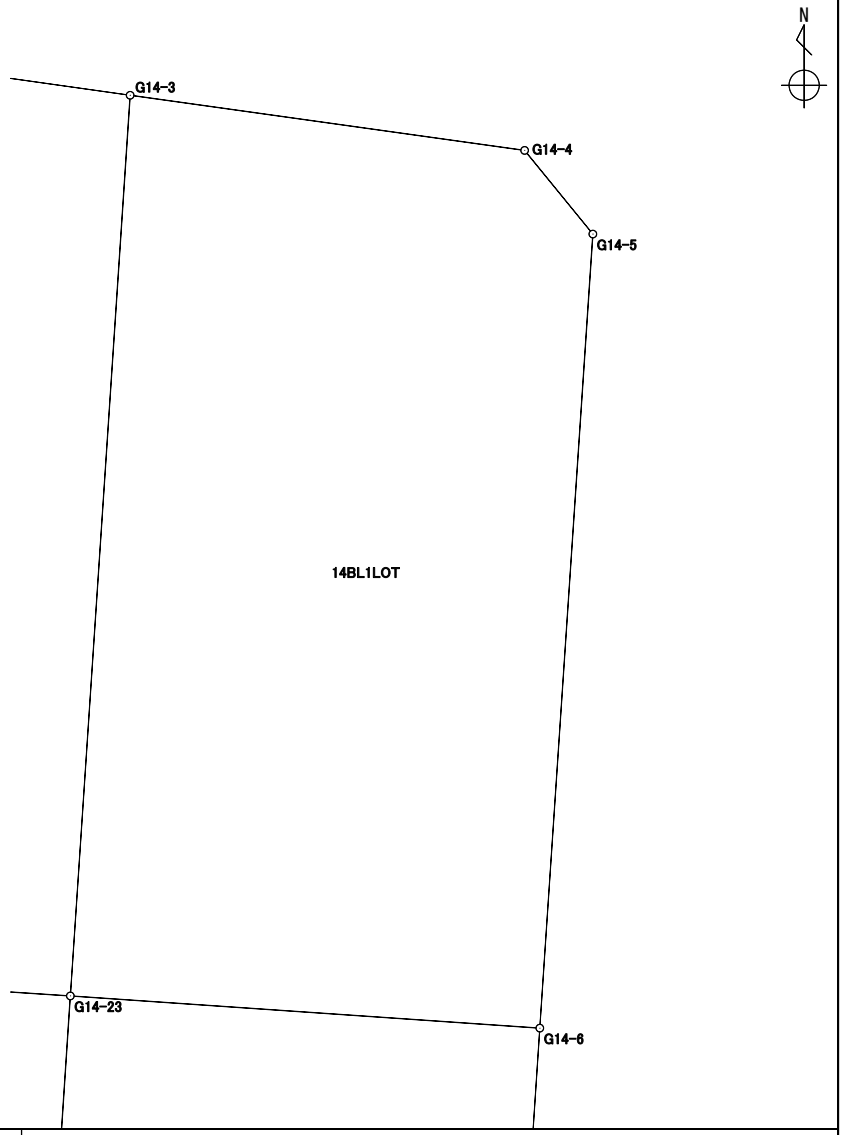

面積算出公式

$$A = \frac{1}{2} \Sigma X_n \times (Y_{n+1} - Y_{n-1})$$

面 積	566.2582920	土 地 の 所 在	
地 積	566.25	土地の所有者	

座 標 面 積 計 算 書

世界測地系

地番	14BL2LOT	新地番	713-2

境 界 点	X 座標	Y 座標	辺 長	方 向 角	備 考
G14-6	-145557.994	-34490.828	19.92	183-46-31	
G14-7	-145577.877	-34492.140	17.39	273-46-02	
G14-24	-145576.734	-34509.499	19.97	3-46-30	
G14-23	-145556.804	-34508.184	17.39	93-55-20	

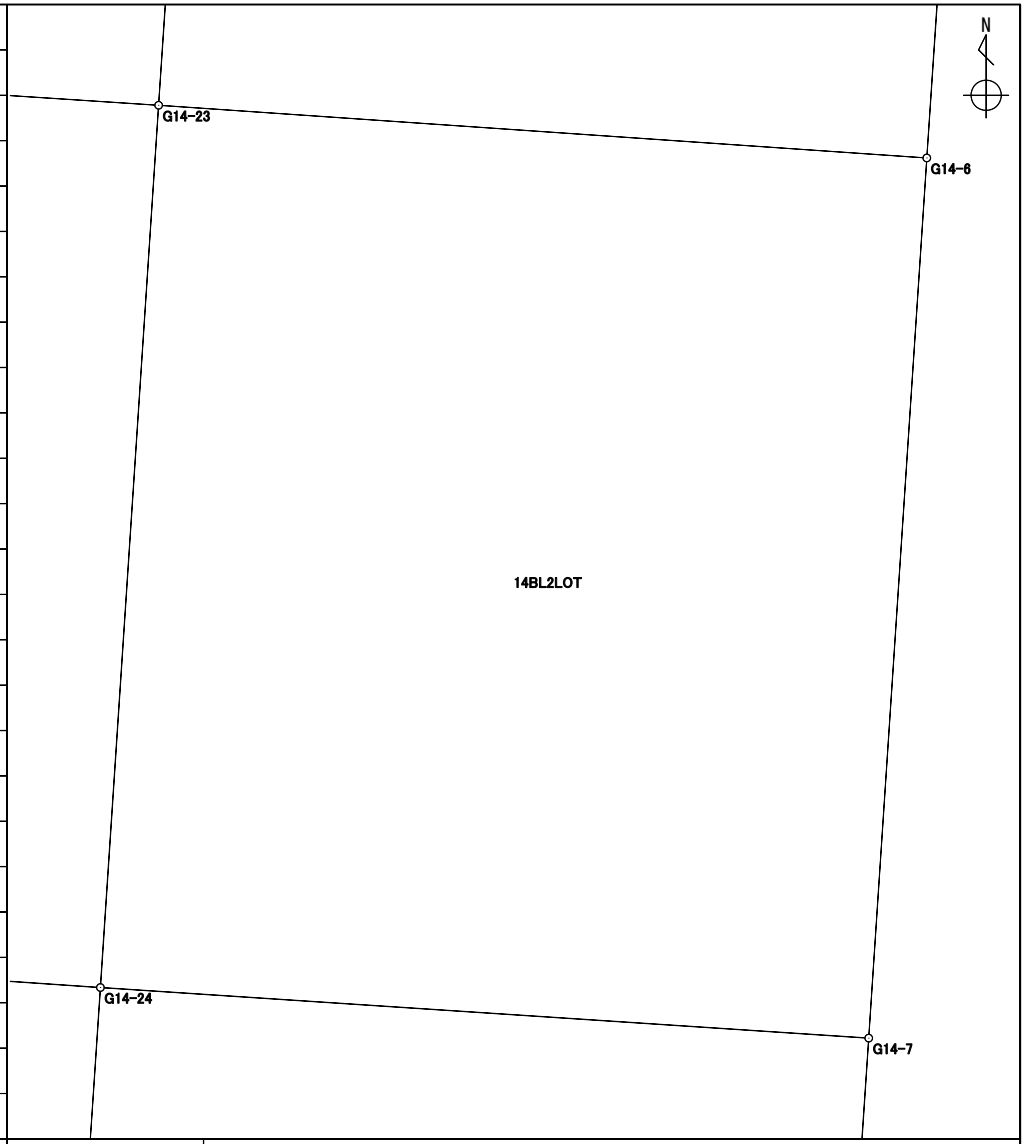

面積算出公式

$$A = \frac{1}{2} \Sigma X_n \times (Y_{n+1} - Y_{n-1})$$

面 積	347.0592715	土 地 の 所 在	
地 積	347.05	土地の所有者	

座 標 面 積 計 算 書

世界測地系

地番	14BL3LOT	新地番	713-3

境 界 点	X 座標	Y 座標	辺 長	方 向 角	備 考
G14-7	-145577.877	-34492.140	10.35	183-48-19	
G14-8	-145588.206	-34492.827	17.39	273-48-50	
G14-25	-145587.049	-34510.183	10.33	3-47-38	
G14-24	-145576.734	-34509.499	17.39	93-46-02	

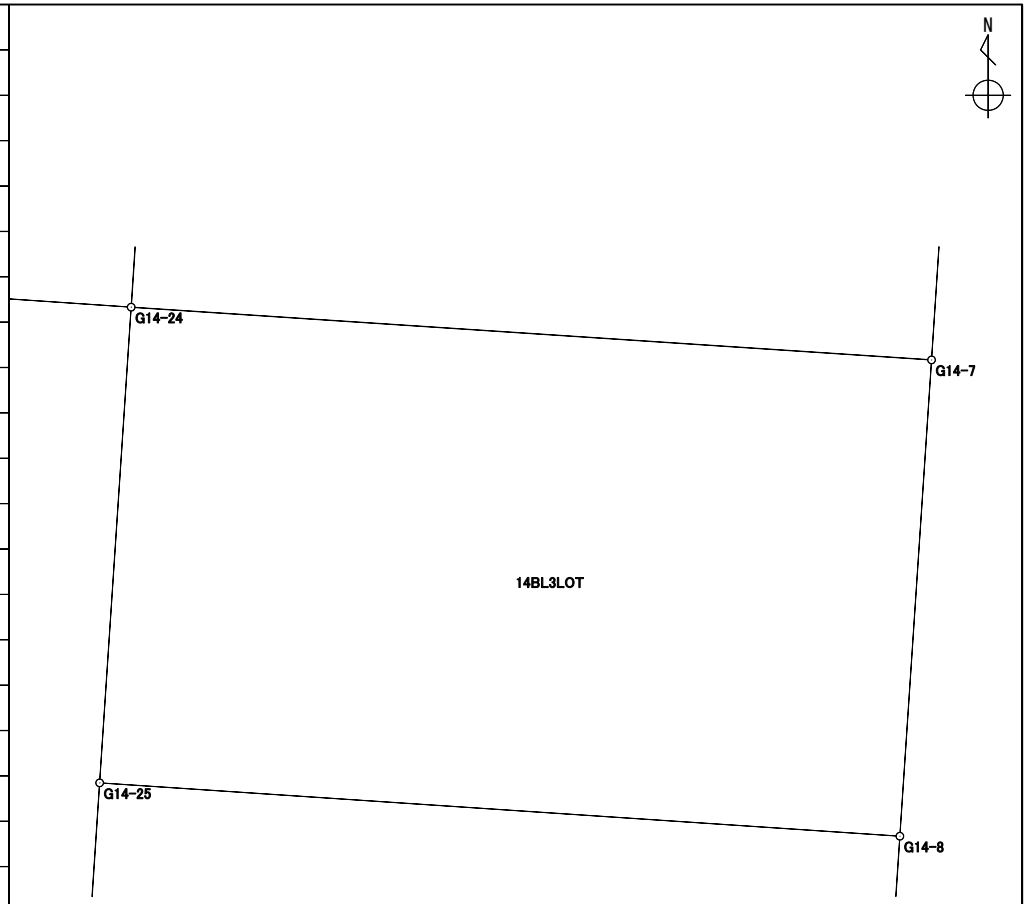

面積算出公式

$$A = \frac{1}{2} \Sigma X_n \times (Y_{n+1} - Y_{n-1})$$

面 積	179.9524400	土 地 の 所 在	
地 積	179.95	土地の所有者	

座 標 面 積 計 算 書

世界測地系

地番	14BL4LOT	新地番	713-4

境 界 点	X 座標	Y 座標	辺 長	方 向 角	備 考
G14-8	-145588.206	-34492.827	6.50	183-47-33	
G14-9	-145594.693	-34493.257	9.12	273-51-09	
G14-29	-145594.080	-34502.360	2.29	273-58-50	
G14-28	-145593.921	-34504.645	2.68	273-46-43	
G14-27	-145593.744	-34507.325	3.29	273-45-31	
G14-26	-145593.528	-34510.613	6.49	3-47-49	
G14-25	-145587.049	-34510.183	17.39	93-48-50	

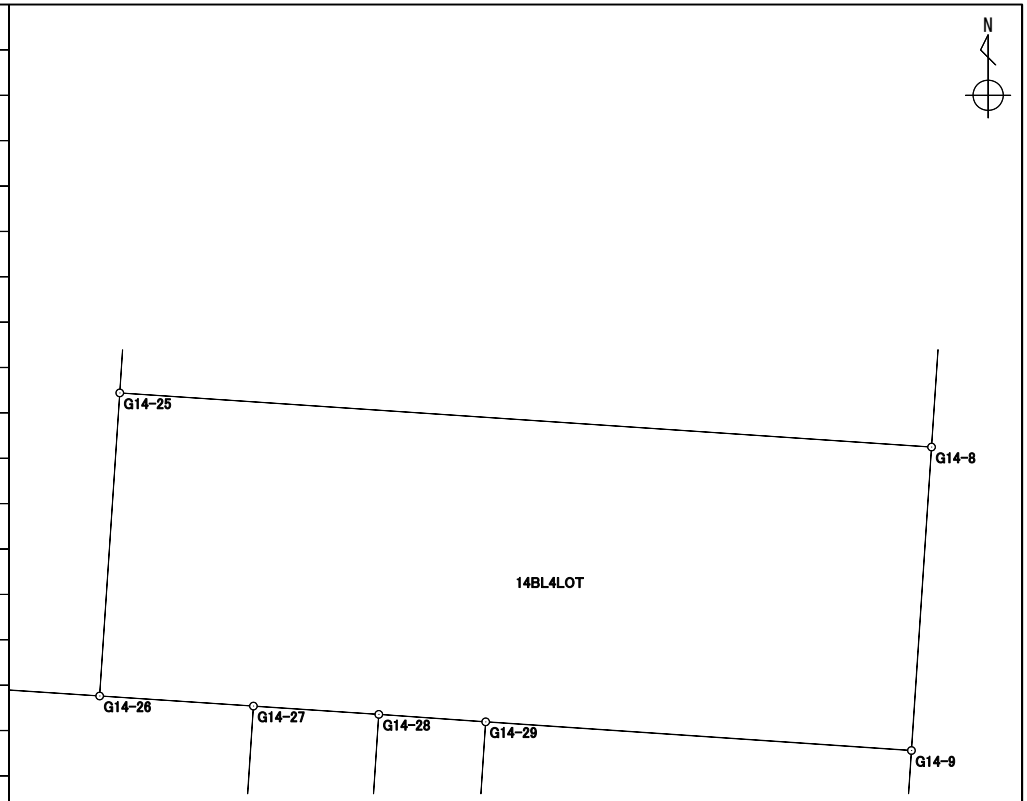

面積算出公式

$$A = \frac{1}{2} \Sigma X_n \times (Y_{n+1} - Y_{n-1})$$

面 積	112.9740600	土 地 の 所 在	
地 積	112.97	土地の所有者	

座 標 面 積 計 算 書

世界測地系

地番	14BL5LOT	新地番	713-5

境 界 点	X 座標	Y 座標	辺 長	方 向 角	備 考
G14-9	-145594.693	-34493.257	12.16	183-48-13	
G14-10	-145606.831	-34494.064	4.01	228-47-57	
G14-11	-145609.474	-34497.083	6.27	273-56-21	
G14-12	-145609.043	-34503.342	14.99	3-45-17	
G14-29	-145594.080	-34502.360	9.12	93-51-09	

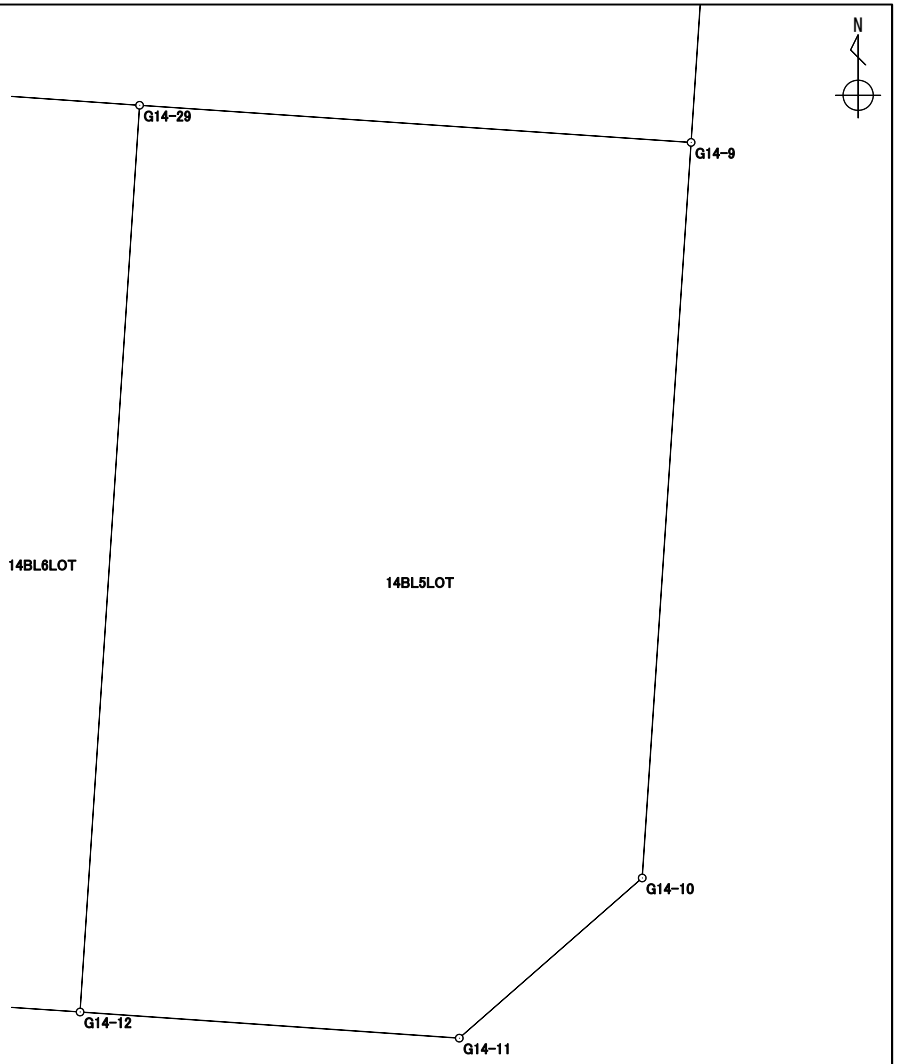

面積算出公式

$$A = \frac{1}{2} \Sigma X_n \times (Y_{n+1} - Y_{n-1})$$

面 積	132.7425805
地 積	132.74

土 地 の 所 在	
土地の所有者	

座 標 面 積 計 算 書

世界測地系

地番	14BL6LOT	新地番	713-6

境 界 点	X 座標	Y 座標	辺 長	方 向 角	備 考
G14-12	-145609.043	-34503.342	2.29	273-52-14	
G14-13	-145608.888	-34505.633	15.00	3-46-36	
G14-28	-145593.921	-34504.645	2.29	93-58-50	
G14-29	-145594.080	-34502.360	14.99	183-45-17	

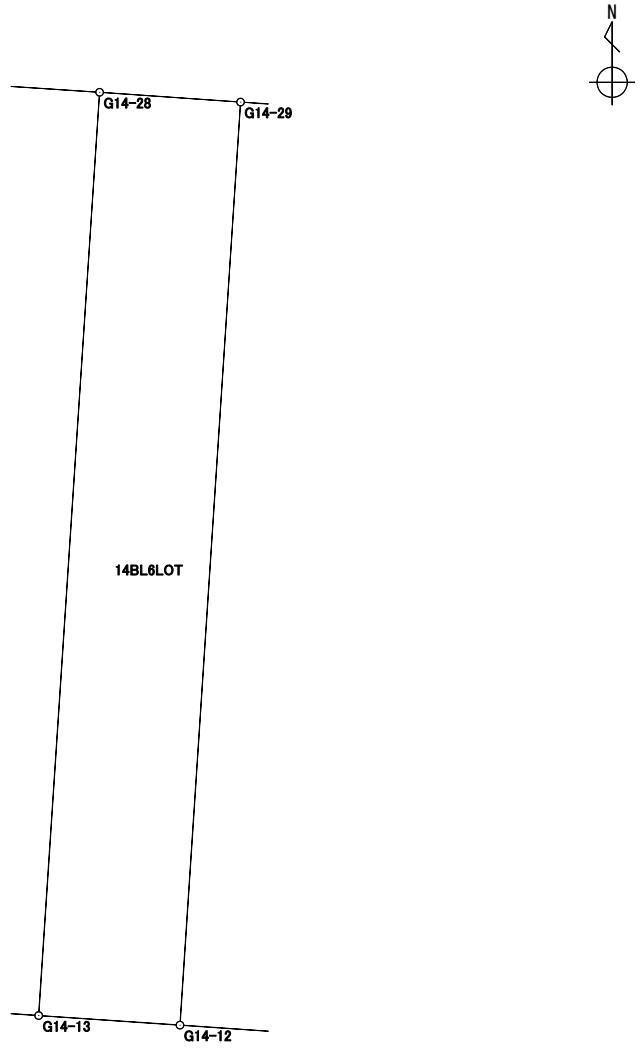

面積算出公式

$$A = \frac{1}{2} \Sigma X_n \times (Y_{n+1} - Y_{n-1})$$

面 積	34.3945650
地 積	34.39

土 地 の 所 在	
土地の所有者	

座 標 面 積 計 算 書

世界測地系

地番	14BL7LOT	新地番	713-7

境 界 点	X 座標	Y 座標	辺 長	方 向 角	備 考
G14-13	-145608.888	-34505.633	2.68	273-51-49	
G14-14	-145608.707	-34508.313	14.99	3-46-40	
G14-27	-145593.744	-34507.325	2.68	93-46-43	
G14-28	-145593.921	-34504.645	15.00	183-46-36	

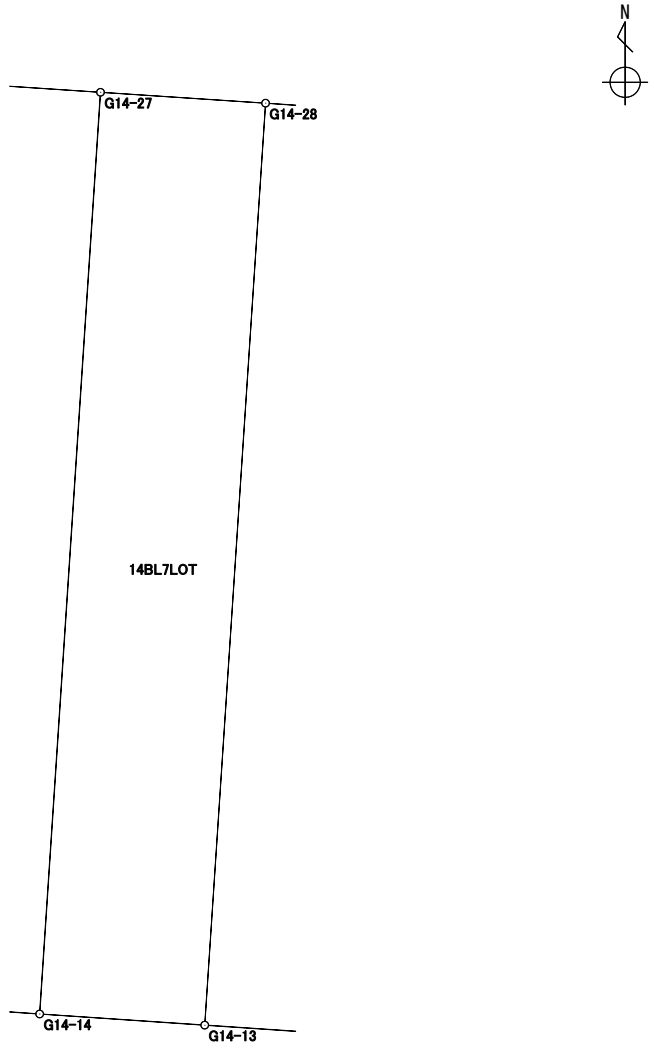

面積算出公式

$$A = \frac{1}{2} \Sigma X_n \times (Y_{n+1} - Y_{n-1})$$

面 積	40.2830520
地 積	40.28

土 地 の 所 在	
土地の所有者	

座 標 面 積 計 算 書

世界測地系

地番	14BL8LOT	新地番	713-8

境 界 点	X 座標	Y 座標	辺 長	方 向 角	備 考
G14-14	-145608.707	-34508.313	12.28	273-52-48	
G14-15	-145607.876	-34520.566	0.24	307-14-32	
G14-16	-145607.727	-34520.762	2.97	346-04-17	
G14-17	-145604.844	-34521.477	12.62	345-50-10	
G14-18	-145592.608	-34524.565	13.98	93-46-22	
G14-26	-145593.528	-34510.613	3.29	93-45-31	
G14-27	-145593.744	-34507.325	14.99	183-46-40	

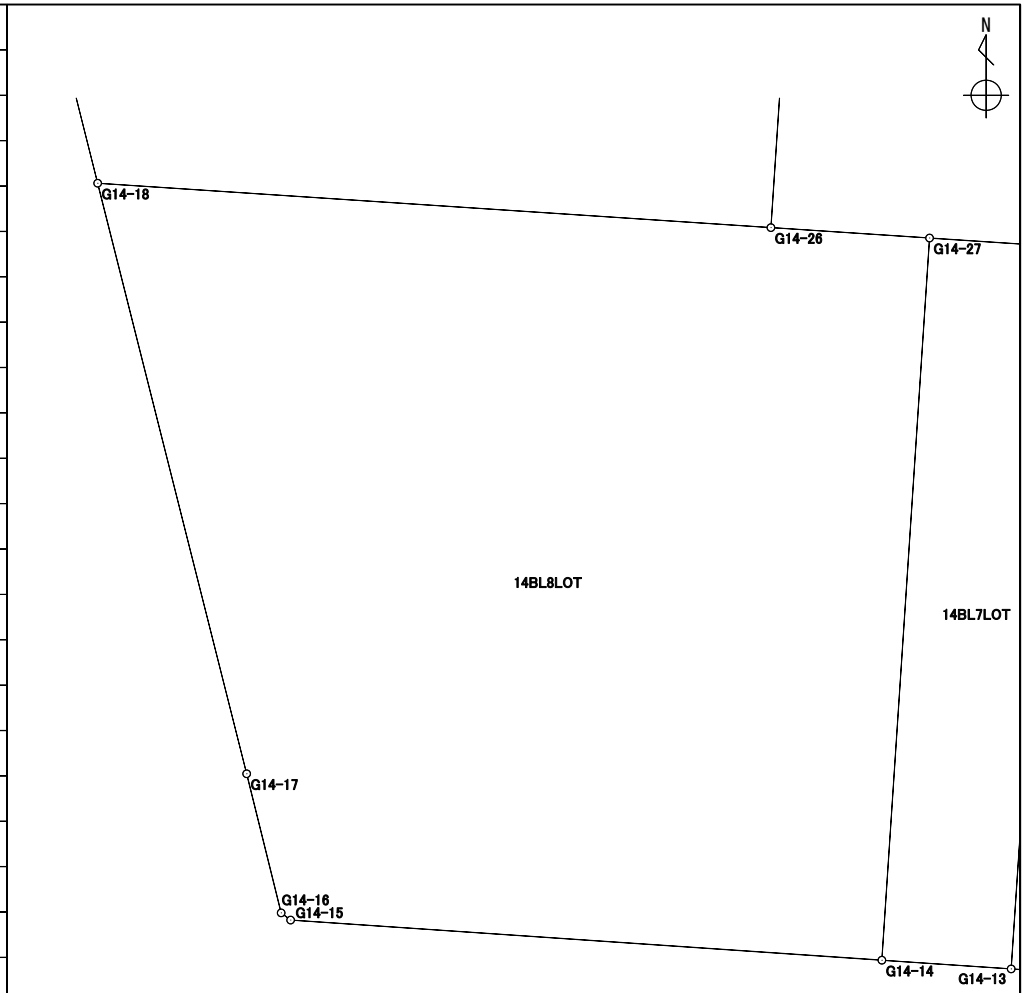

面積算出公式

$$A = \frac{1}{2} \Sigma X_n \times (Y_{n+1} - Y_{n-1})$$

面 積	222.5357540	土 地 の 所 在	
地 積	222.53	土地の所有者	

座 標 面 積 計 算 書

世界測地系

地番	14BL9LOT	新地番	713-9

境 界 点	X 座標	Y 座標	辺 長	方 向 角	備 考
G14-18	-145592.608	-34524.565	11.11	345-53-42	
G14-19	-145581.827	-34527.274	6.28	3-48-11	
G14-20	-145575.554	-34526.857	17.39	93-53-20	
G14-24	-145576.734	-34509.499	10.33	183-47-38	
G14-25	-145587.049	-34510.183	6.49	183-47-49	
G14-26	-145593.528	-34510.613	13.98	273-46-22	

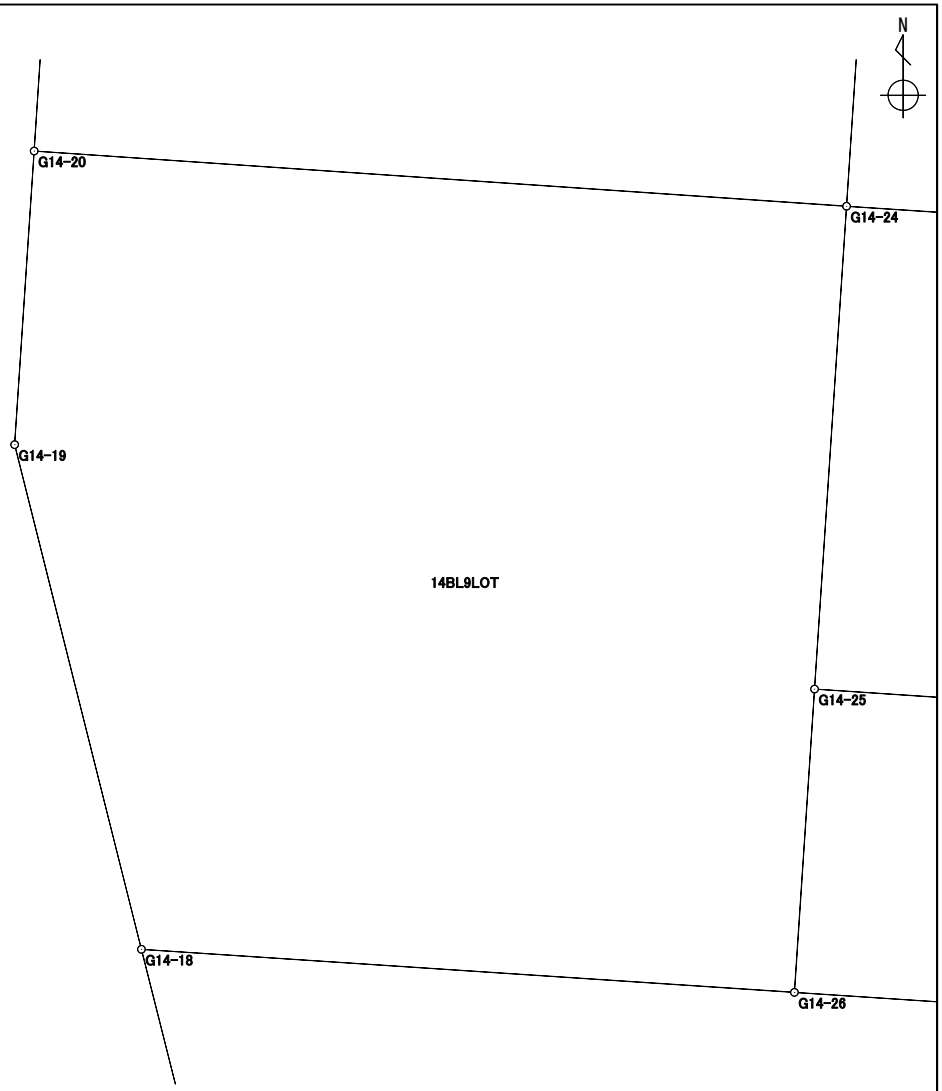

面積算出公式

$$A = \frac{1}{2} \Sigma X_n \times (Y_{n+1} - Y_{n-1})$$

面 積	275.0732940	土 地 の 所 在	
地 積	275.07	土地の所有者	

座 標 面 積 計 算 書

世界測地系

地番	14BL10LOT	新地番	713-10

境 界 点	X 座標	Y 座標	辺 長	方 向 角	備 考
G14-20	-145575.554	-34526.857	19.92	3-45-50	
G14-21	-145555.671	-34525.549	17.40	93-43-59	
G14-23	-145556.804	-34508.184	19.97	183-46-30	
G14-24	-145576.734	-34509.499	17.39	273-53-20	

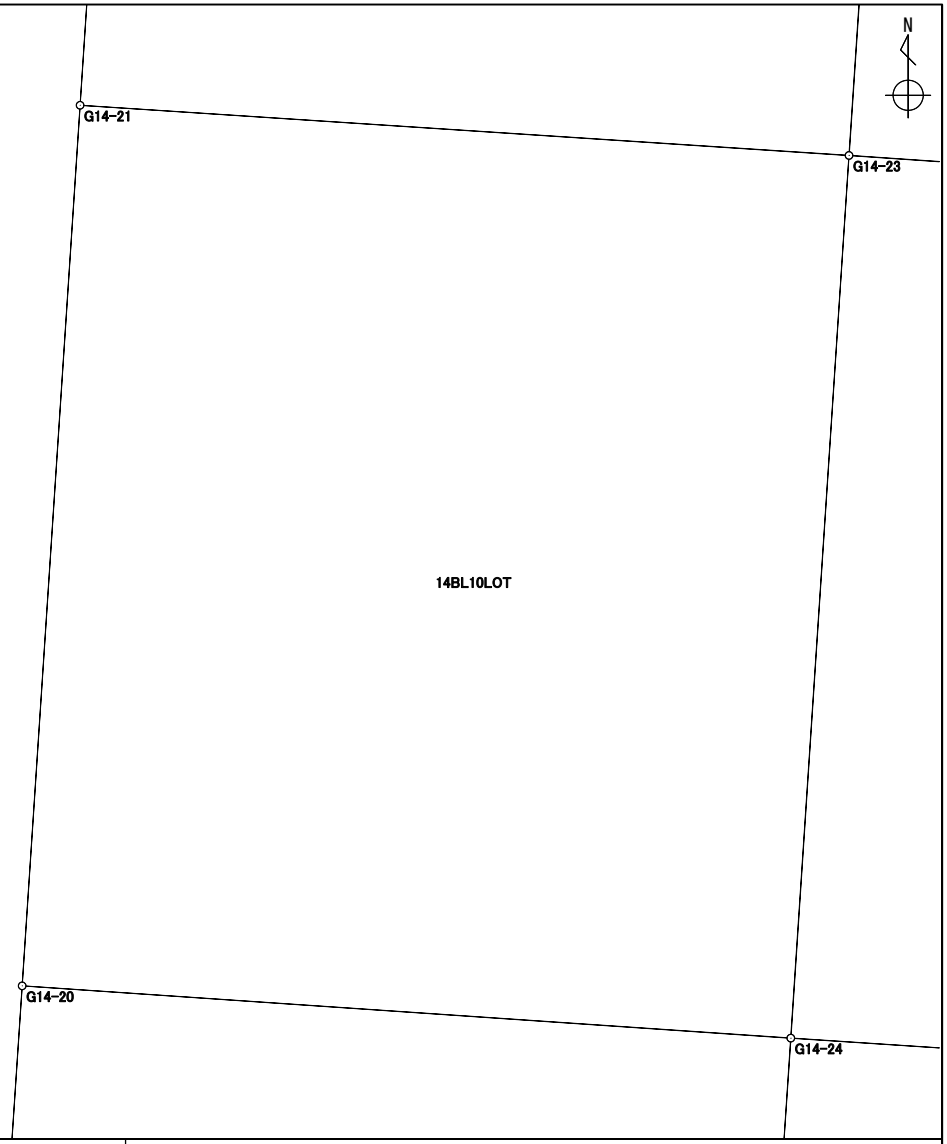

面積算出公式

$$A = \frac{1}{2} \Sigma X_n \times (Y_{n+1} - Y_{n-1})$$

面 積	347.1234495	土 地 の 所 在	
地 積	347.12	土地の所有者	

座 標 面 積 計 算 書

世界測地系

地番	14BL11LOT	新地番	713-11

境 界 点	X 座標	Y 座標	辺 長	方 向 角	備 考
G14-21	-145555.671	-34525.549	32.29	3-48-09	
G14-22	-145523.444	-34523.407	1.64	3-33-48	
G14-1	-145521.806	-34523.305	0.99	50-34-38	
G14-2	-145521.173	-34522.535	16.72	98-02-31	
G14-3	-145523.513	-34505.973	33.36	183-47-59	
G14-23	-145556.804	-34508.184	17.40	273-43-59	

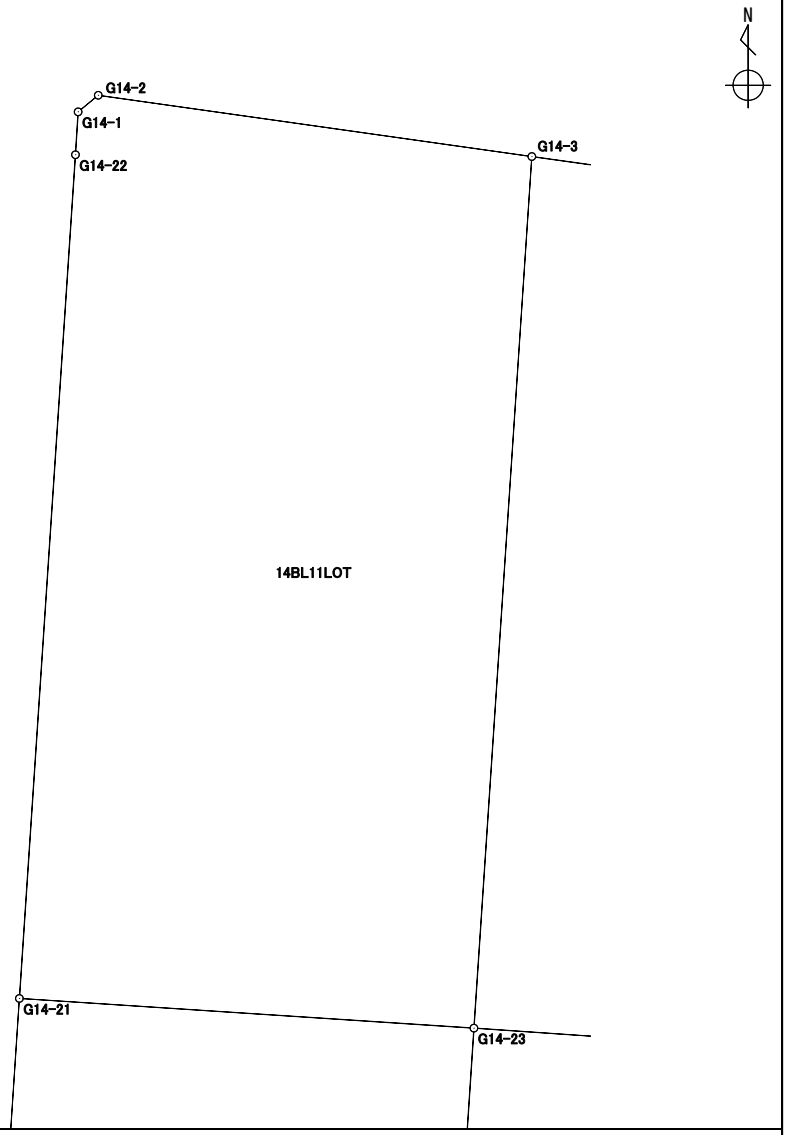

面積算出公式

$$A = \frac{1}{2} \Sigma X_n \times (Y_{n+1} - Y_{n-1})$$

面 積	591.7230350	土 地 の 所 在	
地 積	591.72	土地の所有者	