

第3 防災上注意すべき自然的・社会的条件

1 市内の河川

(1) 市内の河川集計

令和5年4月1日

河川等級	河川数	延長	備考
一級河川	40	222,874	吉井川水系, 旭川水系
二級河川	22	114,101	倉敷川水系, 笹ヶ瀬川水系, 幸崎川水系, 幸田川水系, 江川水系
準用河川	12	13,138	
普通河川	445	391,142	
合計	519	741,255	市管理計 460 河川 (413,336m)

(2) 一級河川

水系	河川名	延長	区 域		指定年月日
			上 流 端	下 流 端	
吉井川	吉井川	22,420	左岸 岡山県苫田郡鏡野町上斎原 2045 番の1地先の恩原橋 右岸 同上	海に至る	大 7. 5. 1 昭 2.10.29 昭 41. 4. 1 昭 47. 5. 4 昭 55. 4. 5
	千町川	5,250	左岸 瀬戸内市邑久町庄田字渡り川 1135 番地先 右岸 同市邑久町庄田字渡り川 452 番地先	吉井川への合流点	昭 4. 6. 1 昭 45. 4.20 昭 61. 4. 5
	千町川派川	2,950	左岸 千町川からの分派点 右岸 同上	海に至る	昭 61. 4. 5
	千町古川	2,463	左岸 千町川からの分派点 右岸 同上	千町川への合流点	昭 35. 7.22 昭 61. 4. 5
	永江川	1,900	左岸 岡山市東区西大寺川口 478 番地先 右岸 同市東区西大寺川口 460 番地先	吉井川への合流点	昭 41. 4. 1 昭 45. 5. 1 平 21. 4.27 岡山市へ移譲
	千田川	3,700	左岸 瀬戸内市長船町飯井 1177 番地先 右岸 同上	吉井川への合流点	昭 4. 6. 1 昭 35. 6.17 昭 41. 4. 1
	瓜生川	3,200	左岸 岡山市東区瀬戸町森末字番所 33 番地先 右岸 同市東区森末同字 32 番地先	吉井川への合流点	昭 41.4.1
旭川	旭川	56,650	左岸 真庭市蒜山上徳山字家の上 658 番地先 右岸 同市蒜山本芽部字林流 612 番地先	海に至る	明 34. 4. 1 大 7. 5. 1 昭 36. 4. 1 昭 41. 4. 1
	倉安川	6,550	左岸 百間川からの分派点 右岸 同上	旭川への合流点	昭 4. 6. 1 昭 41. 4. 1 昭 45. 5. 1 昭 59. 4.11 平 21. 4.27 岡山市へ移譲
	大堀川 (池の内池を含む。)	606	左岸 岡山市中区湊字池内 411 番 1 地先 右岸 同上	倉安川への合流点	平 2.6.8 平 21. 4.27 岡山市へ移譲
	百間川	12,900	左岸 旭川からの分派点 右岸 同上	海に至る	昭 30. 2. 1 昭 36. 4. 1 昭 41. 4. 1
	庄内川	3,880	左岸 岡山市東区鉄 123 番の1地先 右岸 同市東区鉄 74 番地先	百間川への合流点	昭 19. 7. 1 昭 41. 4. 1 昭 45. 5. 1
	砂川	14,600	左岸 赤磐市仁堀東町字奥の前 890 番地先 右岸 同市仁堀東字友清 695 番地先	百間川への合流点	昭 4. 6. 1 昭 8. 8. 1 昭 36. 4. 1 昭 41. 4. 1
	大川	2,000	左岸 岡山市東区西大寺益野 62 番地の1地先の池田橋 右岸 同上	砂川への合流点	昭 41. 4. 1 昭 45. 5. 1 昭 48. 4.12
	芳岡川	4,100	左岸 岡山市東区西大寺浅越 468 番地先 右岸 同市東区西大寺広谷 335 番地先	大川への合流点	昭 41. 4. 1
	目黒川	850	左岸 岡山市東区西大寺益野 195 番地先 右岸 同市東区西大寺益野 196 番の3地先	大川への合流点	昭 41. 4. 1
川	秋芳川	11,390	左岸 岡山市東区瀬戸町寺地字畔田 510 番の2地先 右岸 同市東区寺地字山手 576 番の1地先	砂川への合流点	昭 8. 8. 1 昭 36. 4. 1 昭 41. 4. 1 昭 47. 4.26

水系	河川名	延長	区 域		指定年月日
			上 流 端	下 流 端	
旭 川	沼川	1,900	左岸 岡山市東区沼字矢原 1917 番地先	秋芳川への合流点	昭 19. 7. 1
			右岸 同市東区沼字鶴垣 1917 地先		昭 41. 4. 1
	大明神川	3,400	左岸 岡山市東区瀬戸町観音寺字前池下 183 番地先	砂川への合流点	昭 41. 4. 1
			右岸 同市東区観音寺字向上 1170 番地先		
	中原川	2,050	左岸 岡山市北区祇園字大川端 897 番地先	旭川への合流点	昭 49. 4. 11
			右岸 同市北区中原字上新田又 46 番地先		
	地藏川	1,200	左岸 岡山市北区牟佐字久保田 608 番の 1 地先市道橋下流端	旭川への合流点	昭 49. 4. 11
			右岸 同上		
	野々口川	3,000	左岸 岡山市北区御津中山 621 番地先	旭川への合流点	昭 37. 4. 1
			右岸 同市北区御津中山 1006 番地先		昭 41. 4. 1
	三谷川	2,996	左岸 岡山市北区御津河内 2907 番地先	旭川への合流点	昭 16. 4. 1
			右岸 同市北区河内 2722 番地先		昭 41. 4. 1
	母谷川	1,020	左岸 岡山市北区御津大字河内字白南 478 番の 2 地先の県道橋下流端	三谷川への合流点	昭 53. 4. 5
			右岸 同上		
	宇甘川	15,100	左岸 岡山県加賀郡吉備中央町上竹字ナガレタ 2088 番地先	旭川への合流点	昭 4. 6. 1
			右岸 同町同大字字上竹モリ 2604 番地先		昭 16. 4. 1
	大野川	3,600	左岸 岡山市北区御津虎倉字倉目口 1300 番の 1 地先	宇甘川への合流点	昭 23. 5. 1
			右岸 同市北区虎倉同字 1201 番地先		昭 41. 4. 1
	新庄川	7,500	左岸 赤磐市小鎌字向田 1627 番地先	旭川への合流点	昭 51. 3. 28
			右岸 同市小鎌字陰田 88 番地先		昭 16. 4. 1
	大谷川	1,550	左岸 岡山市北区御津大字草生字イケジリ 691 番地先	旭川への合流点	昭 36. 4. 1
			右岸 同市北区御津同大字字寺山道北 659 番地先		昭 41. 4. 1
	土師方川	2,400	左岸 岡山市北区建部町大字土師方字桂 2175 番地先	旭川への合流点	昭 51. 3. 28
			右岸 同市北区建部町同大字同字 2139 番地先		昭 16. 4. 1
	馬橋川	550	左岸 岡山市北区建部町西原字西川 908 番地先	旭川への合流点	昭 36. 4. 1
			右岸 同市北区建部町西原字古堂 915 番地先		昭 41. 4. 1
	横折川	800	左岸 岡山市北区建部町大字中田字長尾 959 番の 1 地先	旭川への合流点	昭 60. 4. 6
			右岸 同市北区建部町大字西原字丘の鼻 2 番地先		昭 41. 4. 1
	桜川	2,800	左岸 岡山県御津郡建部町大字桜字岡 758 番地先	旭川への合流点	昭 36. 4. 1
			右岸 同市北区同大字字前川 753 番地先		昭 41. 4. 1
	田地子川	2,000	左岸 岡山市北区建部町大字富沢 99 番地先	旭川への合流点	昭 16. 4. 1
			右岸 同市北区建部町同大字 919 番地先		昭 41. 4. 1
長谷川	2,000	左岸 岡山市北区建部町大字大田 1362 番地先	旭川への合流点	昭 19. 7. 1	
		右岸 同市北区建部町同大字 2292 番地先		昭 41. 4. 1	
豊楽寺口川	157	左岸 岡山市北区建部町福渡字金星 530 番の 2 地先町道橋	旭川への合流点	昭 49. 4. 11	
		右岸 同上			
小玉川	1,900	左岸 岡山市北区建部町大字品田字中畝 1952 番の 2 地先	旭川への合流点	昭 37. 4. 1	
		右岸 同市北区建部町同大字字イノキ谷 1958 番の 2 地先		昭 41. 4. 1	
誕生寺川	4,950	左岸 岡山県久米郡久米南町山ノ城字坪井 281 番地先	旭川への合流点	昭 4. 6. 1	
		右岸 同町里方字坪井尻 215 番地先		昭 36. 4. 1	
片島川	1,000	左岸 岡山市北区建部町大字川口字千才 2683 番の 1 地先	誕生寺川への合流点	昭 41. 4. 1	
		右岸 同市北区建部町同大字同字 1715 番地先		昭 45. 5. 1	
滝谷川	4,592	左岸 岡山県久米郡美咲町大字境字山崎 1241 番地先	旭川への合流点	昭 23. 5. 1	
		右岸 同町同大字同字 2543 番地先		昭 41. 4. 1	
大陰川	1,000	左岸 岡山市北区建部町大字角石谷字上男岳 3105 番地先	滝谷川への合流点	昭 41. 4. 1	
		右岸 同市北区建部町同大字字男岳 3103 番地先		昭 45. 5. 1	
合計	40 河川	222,874			

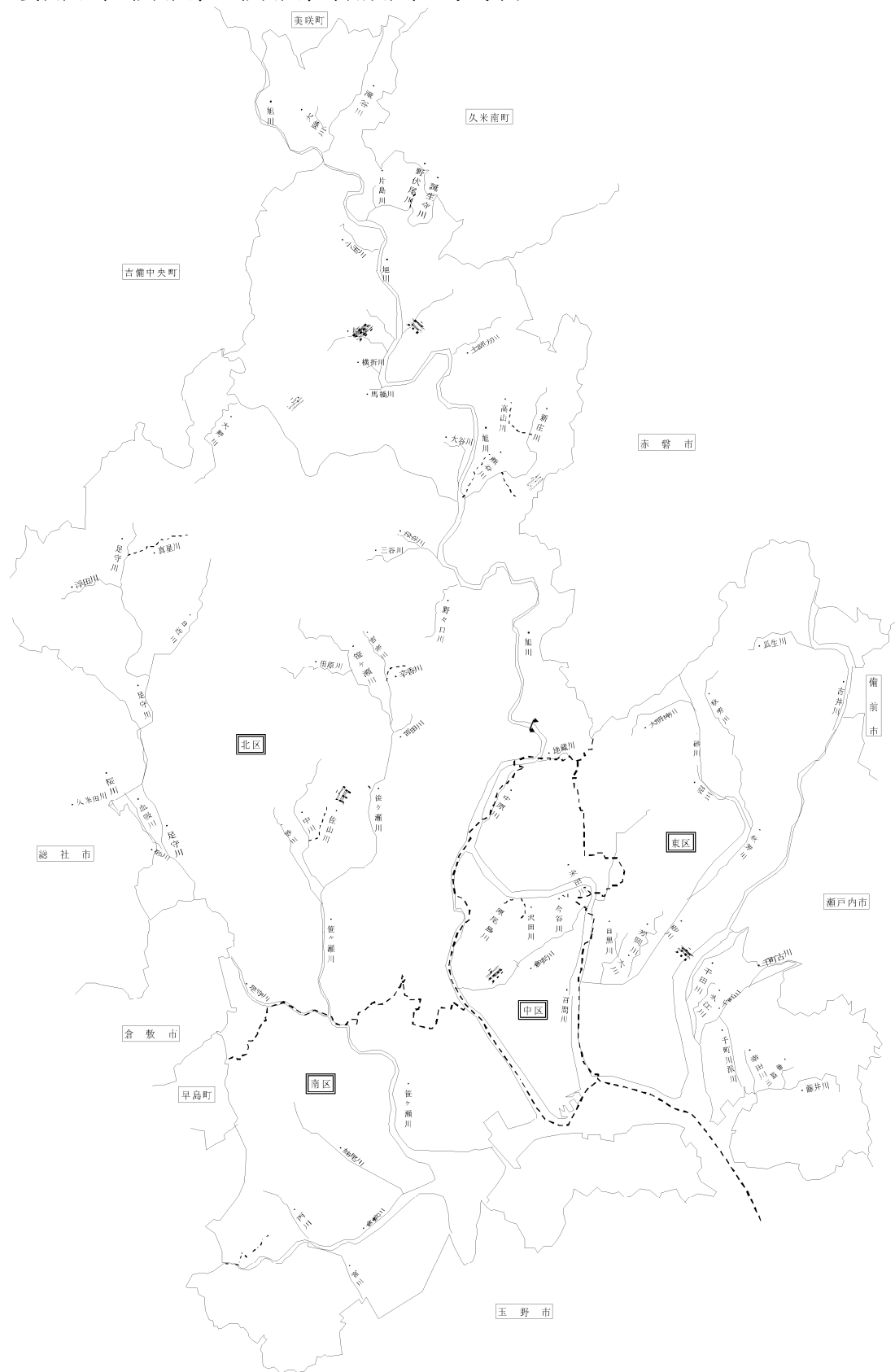
(3) 二級河川

水系	河川名	延長	区 域		指定年月日
			上 流 端	下 流 端	
倉敷川	倉敷川	6,500	左岸 倉敷市船倉町字葭原 1291 番の 5 地先	児島湖に至る	昭 4. 6. 1
			右岸 同市御船町字川間 490 番 3 地先		昭 37. 4. 1
	妹尾川	5,488	左岸 岡山市南区藤田大字錦 482 番地の 1 地先	倉敷川への合流点	昭 41. 7. 1
			右岸 同市南区字錦 475 番の 2 地先		
	宮川	4,850	左岸 岡山市南区迫川字大池 1487 番地先	倉敷川への合流点	昭 41. 7. 1
右岸 同市南区同大字字加茂子 1554 番地先					
丙川	2,595	左岸 岡山市南区藤田字都 208 番の 1 地先	倉敷川への合流点	昭 41. 7. 1	
郷内川	1,850	左岸 倉敷市木見字森荒手上 76 番地先森池余水吐下流端	倉敷川への合流点	昭 19. 7. 1	
		右岸 同上		昭 41. 7. 1	
笹ヶ瀬川	笹ヶ瀬川	24,795	左岸 岡山市北区日応寺字寺谷 299 番地先	児島湖に至る	大 7. 5. 1
			右岸 同市北区日応寺字寺谷 302 番地先		昭 37. 4. 1
	足守川	22,250	左岸 岡山市北区河原字黒谷 1997 番地先	笹ヶ瀬川への合流点	昭 41. 7. 1
			右岸 同市北区東山内字中タキ 1776 番の 1 地先		昭 57. 3. 26
	砂川	1,900	左岸 総社市黒尾字草田原 1200 番地先	足守川への合流点	平 7. 1. 24
			右岸 同市兵開 831 番地先		昭 7. 5. 1
	血吸川	1,700	左岸 総社市奥坂字後原 1205 番地先	砂川への合流点	昭 36. 4. 1
			右岸 同市奥坂阿陀原 1201 番の 5 地先		昭 41. 7. 1
	桜川	400	左岸 総社市西阿曾字池の下 787 番の 2 地先	砂川への合流点	昭 41. 7. 1
			右岸 同市西阿曾同字 1016 番地先		
	久米田川	350	左岸 総社市久米字向上 714 番地先	桜川への合流点	昭 45. 8. 25
			右岸 同市久米字河原 412 番地先		
	日近川	7,350	左岸 岡山市北区上高田字和井田池下 529 番地先	足守川への合流点	昭 36. 4. 1
			右岸 同市北区上高田同字 503 番地先		昭 41. 7. 1
	浮田川	3,100	左岸 岡山市北区西山内字山田 1552 番地先	足守川への合流点	昭 36. 4. 1
右岸 同市北区西山内字横路 1305 番地先					
砂川	4,000	左岸 岡山市北区福谷字大畑 68 番地先	笹ヶ瀬川への合流点	昭 4. 6. 1	
		右岸 同市北区福谷番神 114 番地先		昭 16. 4. 1	
中川	5,900	左岸 岡山市北区芳賀 1189 番地先	笹ヶ瀬川への合流点	昭 36. 4. 1	
		右岸 同市北区芳賀 2138 番地先			
苔田川	1,387	左岸 岡山市北区栢谷字苔田 1441 番の 2 地先	笹ヶ瀬川への合流点	昭 41. 7. 1	
		右岸 同市北区栢谷字奥池内 1510 番の 9 地先			
吉宗川	4,137	左岸 岡山市北区菅野字藪下 2061 番の 2 地先	笹ヶ瀬川への合流点	昭 41. 7. 1	
		右岸 同市北区菅野字爾入谷 2135 番地先			
田原川	3,812	左岸 岡山市北区富吉石塔下 2612 番地先	笹ヶ瀬川への合流点	昭 41. 7. 1	
		右岸 同市北区富吉ナメラ 2546 番の 3 地先			
幸崎川	4,000	左岸 岡山市東区西大寺宿毛 758 番地先	海に至る	昭 36. 4. 1	
		右岸 同市東区西大寺宿毛 1102 番の 1 地先		昭 45. 8. 25	
藤井川	3,031	左岸 岡山市東区西大寺藤井 1477 番の 3 地先	幸崎川への合流点	(住変)	
		右岸 同市東区西大寺藤井 1339 番の 1 地先		昭 36. 4. 1	
幸田川	1,772	左岸 岡山市東区西大寺北幸田 401 番の 1 地先	海に至る	昭 41. 7. 1	
		右岸 同市東区西大寺北幸田 575 番地の 3 地先		昭 45. 8. 25	
江川	2,934	左岸 岡山市東区西大寺君津 1368 番地先	海に至る	(住変)	
		右岸 同市東区西大寺政津 912 番の 3 地先		昭 41. 7. 1	
昭 45. 8. 25					
合計	22河川	114,101			

(4) 準用河川

水系	河川名	延長	区 域		指定年月日
			上 流 端	下 流 端	
旭 川	米田川	408	岡山市中区米田字岩間 335 番地先	同市中区米田字角田 243 番地の 3 地先	昭 57. 2. 27
	今谷川	275	岡山市中区今谷字苗代 124 番地先	同市中区今谷の場下 177 番地の 3 地先	昭 57. 2. 27
	沢田川	970	岡山市中区沢田字土井 642 番地の 1 地先	同市中区沢田字草繩手 362 番の 3 地先	昭 57. 2. 27
	原尾島川	440	岡山市中区原尾島字フケノ町 882 番の 1 地先	同市中区沢田字下六反田 55 番の 1 地先	昭 57. 2. 27
	高山川	1,920	岡山市北区御津大字新庄 2357 番地先	新庄川への合流点	昭 50. 3. 19 平 13. 3. 6
	熊谷川	1,870	岡山市北区御津大字矢原 1170 番地先	旭川への合流点	昭 50. 3. 19 平 13. 3. 6
	九日川	1,200	岡山市北区御津大字伊田 1714 番地先	新庄川への合流点	昭 51. 3. 10 平 13. 3. 6
	野伏尾川	240	左岸 岡山市北区建部町下神目字前 1568 番地の 1 地先 右岸 同市北区建部町下神目字保木ノ段 1151 番地先	左岸 岡山市北区建部町下神目字前 1575 番地先 右岸 同市北区建部町下神目字尾城 1778 番地先	昭 48. 12. 22
笹 ヶ 瀬 川	佐山川	1,600	岡山市北区佐山 1395 番の 1 地先	同市北区菅野字向曾根 515 番の 1 地先	昭 57. 2. 27
	真星川	2,900	岡山市北区真星字田中 194-1	同市北区河原 683-2 (足守川への合流点)	昭 57. 2. 27
	辛香川	1,150	岡山市北区吉宗字辛香向 1 番の 1 地先	同市北区菅野字向曾根 515 番の 1 地先	平 3. 1. 31
	内田川	165	岡山市北区田益 1729 番地	岡山市北区田益笹ヶ瀬川への合流点	平 6. 4. 7
合計	12 河川	13,138			

(5) 主要河川（一級河川、二級河川、準用河川）の見取図



(6) 重要水防箇所及び水防担当区域
水防計画を参照

2 防災重点農業用ため池

R4.3末現在

管内	台帳 番号	ため池名称	位置	堤高 (m)	貯水量 (千 m3)	(旧)台帳 番号
北区	331000001	結坂池	岡山市北区岩井	5	2.0	
	331000002	万下池	岡山市北区岩井	8	6.0	
	331000003	姥ヶ谷池	岡山市北区谷万成一丁目	6	3.0	
	331000006	大成池	岡山市北区矢坂	9	0.3	
	331000007	佐古田池	岡山市北区法界院	6	2.0	
中区	331000009	網浜池	岡山市中区東山四丁目	2	0.2	
	331000010	倭伽池	岡山市中区門田本町四丁目	4	2.0	
	331000012	中底池	岡山市中区平井	4	2.0	
	331000016	佐古池	岡山市中区湊	4	1.0	
	331000017	峠中池	岡山市中区湊	5	2.0	
	331000019	大谷池	岡山市中区円山	4	5.0	
	331000020	浜倉池	岡山市中区円山	4	6.0	
	331000021	日出谷池	岡山市中区円山	5	6.0	
	331000022	神宮寺上池	岡山市中区円山	3	3.0	
	331000024	西浦池	岡山市中区円山	4	2.0	
	331000025	新池	岡山市中区円山	4	2.0	
	331000027	水溺池	岡山市中区円山	5	2.0	
	331000028	奥の谷池	岡山市中区円山	4	0.7	
	331000029	塔之下池	岡山市中区円山	5	4.0	
	331000030	正覚谷池	岡山市中区円山	7	4.0	
	331000032	大池	岡山市中区沢田	5	5.0	
	331000034	下池	岡山市中区四御神	6	0.7	
	331000035	中池	岡山市中区四御神	6	6.0	
331000036	奥池	岡山市中区四御神	12	8.0		
331000037	脇田池	岡山市中区賞田	4	1.0		
331000038	段原池	岡山市中区祇園	4	0.5		
南区	331000039	下ノ池	岡山市南区郡	3	4.0	
	331000040	中池	岡山市南区郡	11	57.0	
	331000042	清水池	岡山市南区郡	16	104.0	
	331000043	柳池	岡山市南区郡	18	82.0	
	331000044	新九郎池	岡山市南区郡	4	2.0	
	331000045	松尾池	岡山市南区郡	6	0.5	
	331000046	燧池	岡山市南区郡	8	6.0	
	331000048	カナリ池	岡山市南区郡	7	4.0	
南区	331000049	綿屋池	岡山市南区郡	7	8.0	

管内	台帳 番号	ため池名称	位置	堤高 (m)	貯水量 (千 m3)	(旧)台帳 番号
	331000050	下池	岡山市南区北浦	5	6.0	
	331000052	中池	岡山市南区鮑浦	13	12.0	
	331000055	千川池	岡山市南区宮浦	9	7.0	
	331000056	焼酎池	岡山市南区宮浦	8	28.0	
	331000057	三分池	岡山市南区鮑浦	7	29.0	
	331000058	長谷池	岡山市南区鮑浦	7	16.0	
北区	331000059	西谷池	岡山市北区牟佐	4	1.0	
南区	331000061	赤松池	岡山市南区鮑浦	4	12.0	
	331000063	五ツ下池	岡山市南区鮑浦	5	10.0	
	331000064	洞道池	岡山市南区鮑浦	7	16.0	
	331000065	新田池	岡山市南区鮑浦	10	50.0	
	331000066	虎口池	岡山市南区宮浦	9	16.0	
	331000067	長谷池	岡山市南区宮浦	11	18.0	
	331000068	金上池	岡山市南区宮浦	10	19.0	
	331000070	青谷池	岡山市南区宮浦	13	33.0	
	331000072	丸山池	岡山市南区宮浦	6	14.0	
	331000074	下の池溺池	岡山市南区宮浦	3	0.5	
	331000076	羽弥浦池	岡山市南区阿津	5	3.0	
	331000078	菖蒲池	岡山市南区阿津	4	0.9	
	331000086	畑池	岡山市南区阿津	17	107.0	
	331000087	新小名郷池	岡山市南区阿津	13	56.0	
	331000091	小浦奥池	岡山市南区小串	6	4.0	
	331000092	持山下池	岡山市南区小串	6	4.0	
	331000096	栢野下池	岡山市南区小串	6	4.0	
	331000097	田中池	岡山市南区小串	5	4.0	
	331000098	大谷池	岡山市南区小串	10	62.0	
	331000100	脇の田池	岡山市南区小串	5	2.0	
	331000102	道々池	岡山市南区小串	9	33.0	
	331000103	両堤池	岡山市南区小串	8	36.0	
	331000104	鐘鑄場池	岡山市南区小串	5	3.0	
	331000105	米崎池	岡山市南区小串	5	0.9	
北区	331000108	新池	岡山市北区中牧	6	6.0	
	331000109	鳴池	岡山市北区中牧	5	12.0	
	331000112	曲り池	岡山市北区中牧	7	6.0	
	331000116	時末池－4	岡山市北区下牧	3	0.1	
北区	331000117	時末池－3	岡山市北区下牧	4	0.4	

管内	台帳 番号	ため池名称	位置	堤高 (m)	貯水量 (千 m3)	(旧)台帳 番号
	331000119	時末池－2	岡山市北区下牧	3	0.3	
	331000120	近常池	岡山市北区下牧	4	0.9	
	331000122	藤原－3池	岡山市北区下牧	3	0.2	
	331000123	藤原－2池	岡山市北区下牧	3	0.1	
	331000125	新池	岡山市北区下牧	10	4.0	
	331000126	下牧上池	岡山市北区下牧	8	24.0	
	331000127	横尾池	岡山市北区下牧	6	12.0	
	331000129	下池	岡山市北区下牧	9	5.0	
	331000130	新池	岡山市北区下牧	7	3.0	
	331000132	上池	岡山市北区下牧	11	15.0	
	331000133	大原池	岡山市北区下牧	14	7.0	
	331000134	下池	岡山市北区下牧	7	3.0	
	331000136	山田池	岡山市北区下牧	2	0.2	
	331000157	平瀬池	岡山市北区玉柏	5	8.0	
	331000158	船山池	岡山市北区原	5	5.0	
	331000159	下池	岡山市北区原	7	15.0	
	331000160	原中池	岡山市北区原	6	6.0	
	331000163	奥池	岡山市北区牟佐	9	31.0	
	331000164	茅原池	岡山市北区牟佐	12	45.0	
	331000165	前原池	岡山市北区牟佐	6	68.0	
東区	331001001	矢津奥池	岡山市東区矢津	9	58.0	
	331001002	中池	岡山市東区矢津	6	17.0	
	331001003	石村鶴四郎1号池	岡山市東区矢津	2	0.2	
	331001004	石村鶴四郎2号池	岡山市東区矢津	3	0.2	
	331001005	西下池	岡山市東区矢津	4	4.0	
	331001007	新池	岡山市東区宍甘	5	11.0	
	331001008	惣ヶ池	岡山市東区宍甘	3	6.0	
	331001010	水内池	岡山市東区宍甘	5	1.0	
	331001011	横岩池	岡山市東区古都宿	6	6.0	
	331001012	久山池	岡山市東区古都宿	6	18.0	
	331001015	金谷上池	岡山市東区古都宿	7	13.0	
	331001016	中池	岡山市東区古都宿	6	5.0	
	331001017	井の奥池	岡山市東区古都宿	4	0.2	
	331001018	新池	岡山市東区藤井	7	15.0	
	331001020	小池	岡山市東区藤井	3	0.5	
東区	331001021	新池	岡山市東区鉄	8	12.0	

管内	台帳 番号	ため池名称	位置	堤高 (m)	貯水量 (千 m3)	(旧)台帳 番号
	331001022	新池	岡山市東区鉄	8	10.0	
	331001023	道光池	岡山市東区鉄	9	12.0	
	331001024	安瀬里池	岡山市東区古都南方	2	0.7	
	331001026	池ノ奥上池	岡山市東区古都南方	7	8.0	
	331001027	半才池	岡山市東区古都南方	8	16.0	
	331001028	蓮池	岡山市東区古都南方	3	0.6	
	331001029	大蔵池	岡山市東区古都南方	6	5.0	
	331001030	石池	岡山市東区古都南方	8	92.0	
	331001031	大平山池	岡山市東区古都南方	4	9.0	
	331001032	西ノ奥池	岡山市東区西庄	3	2.0	
	331001034	円定寺下池	岡山市東区長沼	6	4.0	
	331001037	麻宮中池	岡山市東区邑久郷	8	9.0	
	331001038	麻宮下池	岡山市東区邑久郷	6	4.0	
	331001039	円山池	岡山市東区邑久郷	5	2.0	
	331001040	赤坂池	岡山市東区邑久郷	6	9.0	
	331001041	黒和池	岡山市東区邑久郷	5	1.0	
	331001043	新池	岡山市東区邑久郷	8	10.0	
	331001044	佐古田池	岡山市東区邑久郷	6	3.0	
	331001045	内山大池	岡山市東区邑久郷	7	29.0	
	331001046	宮の谷下池	岡山市東区邑久郷	4	2.0	
	331001047	宮ノ谷上池	岡山市東区邑久郷	4	2.0	
	331001049	内山奥摺鉢池	岡山市東区邑久郷	6	4.0	
	331001050	内山奥中池	岡山市東区邑久郷	8	10.0	
	331001051	内山奥新池	岡山市東区邑久郷	6	8.0	
	331001053	渡り池	岡山市東区幸地崎町	3	0.3	
	331001061	上棚池	岡山市東区下阿知	3	1.0	
	331001062	棚池	岡山市東区下阿知	4	2.0	
	331001064	新池	岡山市東区下阿知	9	24.0	
	331001065	口ノ池	岡山市東区下阿知	8	14.0	
	331001071	宮ノ谷中池	岡山市東区下阿知	7	8.0	
	331001073	新池	岡山市東区上阿知	5	4.0	
	331001075	築山中池	岡山市東区上阿知	5	5.0	
	331001080	本坊池	岡山市東区上阿知	7	14.0	
	331001081	新池	岡山市東区上阿知	6	9.0	
	331001082	堂の地上池	岡山市東区千手	7	6.0	
東区	331001083	堂の地下池	岡山市東区千手	4	1.0	

管内	台帳 番号	ため池名称	位置	堤高 (m)	貯水量 (千 m3)	(旧)台帳 番号
	331001089	大池	岡山市東区千手	8	126.0	
	331001091	柿原池	岡山市東区東幸西	3	0.6	
	331001092	平岩池	岡山市東区正儀	5	16.0	
	331001093	保利池	岡山市東区正儀	6	13.0	
	331001094	平池	岡山市東区正儀	1	1.0	
	331001095	大川池	岡山市東区正儀	8	25.0	
	331001096	大川新池	岡山市東区正儀	7	17.0	
	331001097	安田池	岡山市東区正儀	9	28.0	
	331001100	深口下池	岡山市東区西片岡	7	8.0	
	331001101	深口中池	岡山市東区西片岡	6	6.0	
	331001103	深口上池	岡山市東区西片岡	6	9.0	
	331001104	太田池	岡山市東区西片岡	7	16.0	
	331001108	池ノ内池	岡山市東区西片岡	6	15.0	
	331001109	池の内上池	岡山市東区西片岡	5	2.0	
	331001110	坊ヶ一池	岡山市東区西片岡	4	3.0	
	331001114	中筋下池	岡山市東区西片岡	5	12.0	
	331001115	中筋上池	岡山市東区西片岡	4	3.0	
	331001117	嶮池	岡山市東区東片岡	2	0.3	
	331001118	宮ノ谷下池	岡山市東区東片岡	5	6.0	
	331001122	大井奥下池	岡山市東区東片岡	5	3.0	
	331001123	大井奥上池	岡山市東区東片岡	4	3.0	
	331001124	城田池	岡山市東区東片岡	7	58.0	
	331001130	山口新池	岡山市東区東片岡	8	18.0	
	331001133	新池	岡山市東区東片岡	5	4.0	
	331001134	鴻来池	岡山市東区東片岡	5	2.0	
	331001135	上長田下池	岡山市東区東片岡	4	0.8	
	331001136	上長田上池	岡山市東区東片岡	7	6.0	
	331001138	琴井谷池	岡山市東区東片岡	5	9.0	
	331001140	金ヶ坪池	岡山市東区西大寺一宮	7	9.0	
	331001141	六萬坊池	岡山市東区西大寺一宮	6	24.0	
	331001142	幸田下池	岡山市東区西大寺一宮	6	38.0	
	331001143	幸田上池	岡山市東区西大寺一宮	6	26.0	
	331001144	榭原池	岡山市東区西大寺一宮	9	101.0	
	331001146	雨ヶ谷池	岡山市東区久々井	7	7.0	
	331001148	大池	岡山市東区久々井	6	4.0	
東区	331001149	壺本松下池	岡山市東区久々井	6	3.0	

管内	台帳 番号	ため池名称	位置	堤高 (m)	貯水量 (千 m3)	(旧)台帳 番号
	331001151	長池	岡山市東区宝伝	6	5.0	
	331001153	弥平池	岡山市東区宝伝	9	11.0	
	331001154	鴨池	岡山市東区宝伝	6	3.0	
	331001155	大根池	岡山市東区宝伝	8	27.0	
	331001156	甚平池	岡山市東区宝伝	6	2.0	
	331001157	古池	岡山市東区宝伝	6	6.0	
	331001158	新池	岡山市東区宝伝	7	12.0	
	331001159	田坪池	岡山市東区宝伝	6	0.6	
	331001160	小松ヶ嶮池	岡山市東区宝伝	5	3.0	
	331001161	海嶮池	岡山市東区宝伝	3	0.6	
	331001162	地藏池	岡山市東区邑久郷	3	0.2	
	331001165	天王池	岡山市東区神崎町	4	5.0	
	331002002	大池	岡山市東区吉井	5	9.0	
	331002003	泉谷池	岡山市東区吉井	5	2.0	
	331002005	伏間池	岡山市東区一日市	3	7.0	
	331002007	相ヶ奥池	岡山市東区一日市	4	1.0	
	331002010	新池	岡山市東区西祖	6	7.0	
	331002012	宮池	岡山市東区西祖	4	21.0	
	331002014	尾迫谷新池	岡山市東区浦間	7	10.0	
	331002015	坂谷池	岡山市東区浦間	6	14.0	
	331002016	新池	岡山市東区浦間	6	16.0	
	331002019	大沢池	岡山市東区檜原	3	1.0	
	331002020	馬路山池	岡山市東区竹原	6	11.0	
	331002022	長奥池	岡山市東区沼	6	0.8	
	331002024	大池	岡山市東区沼	6	19.0	
	331002025	中池	岡山市東区沼	3	3.0	
	331002026	石池尻池	岡山市東区沼	4	8.0	
	331002027	観音池	岡山市東区沼	8	58.0	
	331002028	摺鉢池	岡山市東区中尾	5	8.0	
	331002030	梅ヶ嶮池	岡山市東区中尾	6	17.0	
	331002032	山畑池	岡山市東区上道北方	7	8.0	
	331002034	尺藤池	岡山市東区上道北方	8	18.0	
	331002036	下池	岡山市東区上道北方	7	5.0	
	331002037	中池	岡山市東区上道北方	11	20.0	
	331002038	浦谷大池	岡山市東区上道北方	7	18.0	
東区	331002040	無所庵池	岡山市東区中尾	5	8.0	

管内	台帳 番号	ため池名称	位置	堤高 (m)	貯水量 (千 m3)	(旧)台帳 番号
	331002042	佐古池	岡山市東区中尾	3	0.6	
	331002043	菖蒲池	岡山市東区中尾	6	30.0	
	331002044	大膳池	岡山市東区中尾	5	39.0	
	331002045	青津池	岡山市東区沼	2	9.0	
	331002046	社人池	岡山市東区草ヶ部	3	0.8	
	331002047	社ノ奥池	岡山市東区草ヶ部	4	10.0	
	331002050	法追池	岡山市東区草ヶ部	2	0.5	
	331002052	大池	岡山市東区草ヶ部	6	106.0	
	331002054	奥の堂池	岡山市東区草ヶ部	5	2.0	
	331002055	新池	岡山市東区草ヶ部	11	16.0	
	331002057	下池	岡山市東区谷尻	7	9.0	
	331002058	ネズミ窪池	岡山市東区沼	1	0.1	
	331002059	松の木池	岡山市東区沼	1	0.1	
	331002061	徳田の場谷池	岡山市東区吉井	2	0.1	
土木農林 分室	331003001	津波井池	岡山市北区津高	3	0.7	
	331003005	遠矢池	岡山市北区津高	4	8.0	
	331003006	遠矢奥池	岡山市北区津高	4	1.0	
	331003007	宮下池	岡山市北区津高	6	34.0	
	331003010	北谷奥池	岡山市北区津高	2	0.4	
	331003011	上池	岡山市北区富原	5	6.0	
	331003012	新池	岡山市北区富原	10	11.0	
	331003013	下池	岡山市北区富原	5	3.0	
	331003014	宇那里坂池	岡山市北区富原	4	0.9	
	331003015	奥の段池	岡山市北区富原	3	0.5	
	331003016	宮ノ谷池	岡山市北区富原	4	2.0	
	331003017	寺尾池	岡山市北区富原	3	0.9	
	331003019	大池	岡山市北区富原	7	71.0	
	331003023	羽室池	岡山市北区富原	2	0.2	
	331003024	羽室下池	岡山市北区富原	4	8.0	
	331003031	田又南池	岡山市北区富原	4	0.6	
	331003032	田又奥池	岡山市北区富原	4	4.0	
	331003035	滑池	岡山市北区田益	4	1.0	
	331003036	西小原池	岡山市北区田益	8	48.0	
	331003037	東小原池	岡山市北区田益	7	19.0	
	331003038	香橋池	岡山市北区田益	4	99.0	
土木農林	331003039	小幸田池	岡山市北区横井上	5	10.0	

管内	台帳 番号	ため池名称	位置	堤高 (m)	貯水量 (千 m ³)	(旧)台帳 番号
分室	331003040	小幸田奥池	岡山市北区横井上	3	1.0	
	331003042	白壁奥池	岡山市北区横井上	5	9.0	
	331003044	奥池	岡山市北区横井上	5	4.0	
	331003047	市右エ門池	岡山市北区横井上	4	2.0	
	331003048	フソフソ池	岡山市北区横井上	4	2.0	
	331003050	同ヶ谷下池	岡山市北区横井上	4	0.6	
	331003051	新池	岡山市北区横井上	8	110.0	
	331003052	小林池	岡山市北区横井上	4	0.6	
	331003053	猿場下池	岡山市北区横井上	8	62.0	
	331003054	官玄地池	岡山市北区横井上	5	7.0	
	331003055	官玄地上池	岡山市北区横井上	4	2.0	
	331003060	栢谷新池	岡山市北区栢谷	8	7.0	
	331003063	福坂池	岡山市北区栢谷	3	0.9	
	331003064	小原池	岡山市北区栢谷	9	15.0	
	331003065	漆畑池	岡山市北区栢谷	4	0.9	
	331003066	倉ヶ谷池	岡山市北区栢谷	5	5.0	
	331003068	新池	岡山市北区栢谷	4	10.0	
	331003069	奥池	岡山市北区栢谷	7	16.0	
	331003070	林谷池	岡山市北区吉宗	4	0.1	
	331003071	鍋谷池	岡山市北区吉宗	5	0.3	
	331003075	大谷池	岡山市北区吉宗	7	13.0	
	331003076	横山池	岡山市北区吉宗	4	3.0	
	331003077	六反田池	岡山市北区吉宗	5	15.0	
	331003082	松尾池	岡山市北区高野	4	0.2	
	331003085	キツネツジ上池	岡山市北区菅野	4	5.0	
	331003086	キツネツジ下池	岡山市北区菅野	4	5.0	
	331003087	新池	岡山市北区菅野	4	15.0	
	331003088	藤ヶ鳴池	岡山市北区菅野	4	3.0	
	331003090	南山池	岡山市北区菅野	3	0.9	
	331003091	松の坊上池	岡山市北区菅野	6	0.1	
	331003092	松の坊中池	岡山市北区菅野	6	6.0	
	331003094	冠光寺池	岡山市北区菅野	13	338.0	
	331003099	樋室池	岡山市北区菅野	7	9.0	
331003100	中野谷池	岡山市北区菅野	3	0.8		
331003103	辛香池	岡山市北区菅野	9	32.0		
土木農林	331003104	大鳴池	岡山市北区菅野	5	3.0	

管内	台帳 番号	ため池名称	位置	堤高 (m)	貯水量 (千 m ³)	(旧)台帳 番号
分室	331003105	木の子池	岡山市北区菅野	12	63.0	
	331003106	高野大池	岡山市北区菅野	5	5.0	
	331003107	高野下池	岡山市北区菅野	6	11.0	
	331003109	亀岩池	岡山市北区菅野	5	12.0	
	331003110	清水谷池	岡山市北区菅野	3	1.0	
	331003111	宮後池	岡山市北区菅野	4	2.0	
	331003113	扇ノ坂下池	岡山市北区菅野	6	5.0	
	331003114	総池	岡山市北区菅野	3	1.0	
	331003117	東天神池	岡山市北区田原	3	0.8	
	331003118	風呂屋谷上池	岡山市北区菅野	3	0.6	
	331003119	風呂屋谷下池	岡山市北区菅野	4	4.0	
	331003122	神谷池	岡山市北区菅野	3	1.0	
	331003123	助田池	岡山市北区菅野	3	0.9	
	331003125	蓮池	岡山市北区菅野	9	13.0	
	331003126	中池	岡山市北区菅野	12	92.0	
	331003128	母ヶ池	岡山市北区菅野	8	29.0	
	331003129	真瀬口池	岡山市北区菅野	4	0.9	
	331003130	菅野新池	岡山市北区菅野	13	90.0	
	331003137	櫻口下池	岡山市北区田原	2	0.7	
	331003138	櫻口上池	岡山市北区田原	3	0.3	
	331003140	佐古下池	岡山市北区田原	3	0.6	
	331003142	上池	岡山市北区田原	6	8.0	
	331003143	下池	岡山市北区田原	5	9.0	
	331003144	佐古池	岡山市北区田原	4	0.5	
	331003148	長ウネ中池	岡山市北区田原	3	0.6	
	331003150	祝神池	岡山市北区田原	3	0.1	
	331003152	御林池	岡山市北区田原	6	12.0	
	331003154	番ノ木原池	岡山市北区田原	4	0.3	
	331003155	稗田池	岡山市北区田原	3	0.2	
	331003157	濁池	岡山市北区田原	9	45.0	
	331003158	横山上池	岡山市北区田原	4	7.0	
	331003159	横山池	岡山市北区田原	9	25.0	
331003160	寺山下池	岡山市北区田原	4	0.6		
331003161	坪谷池	岡山市北区田原	7	0.8		
331003162	西天神谷池	岡山市北区田原	4	2.0		
土木農林	331003164	東天神谷池	岡山市北区田原	5	3.0	

管内	台帳 番号	ため池名称	位置	堤高 (m)	貯水量 (千 m3)	(旧)台帳 番号
分室	331003167	狩山谷池	岡山市北区田原	3	1.0	
	331003168	寺山池	岡山市北区田原	3	0.3	
	331003169	四辻池	岡山市北区田原	5	3.0	
	331003171	二股池	岡山市北区富吉	5	0.7	
	331003173	カラフト池	岡山市北区富吉	5	4.0	
	331003175	三宝木池	岡山市北区富吉	4	0.6	
	331003176	カラフト中池	岡山市北区富吉	3	1.0	
	331003180	フソフソ池	岡山市北区富吉	5	26.0	
	331003183	鹿谷池	岡山市北区富吉	7	10.0	
	331003191	延ヶ瀬谷池	岡山市北区富吉	4	0.2	
	331003194	池の鳴池	岡山市北区富吉	2	0.8	
	331003197	笹間池	岡山市北区富吉	3	0.5	
	331003200	不老の谷池	岡山市北区富吉	7	5.0	
	331003203	平岩池	岡山市北区富吉	4	0.3	
	331003208	笹間池	岡山市北区富吉	3	0.4	
	331003209	山ノ神池	岡山市北区富吉	7	16.0	
	331003218	菅田下池	岡山市北区富吉	6	8.0	
	331003225	奥田下池	岡山市北区富吉	7	40.0	
	331003226	奥田上池	岡山市北区富吉	5	6.0	
	331003230	一本松池	岡山市北区富吉	4	1.0	
	331003231	木の実谷池	岡山市北区富吉	4	0.5	
	331003232	ハクシラ池	岡山市北区富吉	5	0.1	
	331003238	囲池	岡山市北区富吉	10	238.0	
	331003239	大池	岡山市北区三和	9	119.0	
	331003240	日の丸池	岡山市北区三和	3	2.0	
	331003246	ランドコ池	岡山市北区三和	5	8.0	
	331003248	北又池	岡山市北区三和	7	22.0	
	331003259	堀越池	岡山市北区三和	6	8.0	
	331003260	カフトラ池	岡山市北区三和	5	4.0	
	331003281	下田ヶ町下池	岡山市北区三和	6	5.0	
	331003284	向池	岡山市北区三和	3	0.4	
	331003286	安部倉ダム	岡山市北区日応寺	14	542.0	
331003287	ウズワ池	岡山市北区日応寺	4	3.0		
331003290	講中田池	岡山市北区日応寺	8	9.0		
331003291	大坂池	岡山市北区日応寺	8	6.0		
土木農林	331003292	奥ヶ市池	岡山市北区日応寺	7	3.0	

管内	台帳 番号	ため池名称	位置	堤高 (m)	貯水量 (千 m ³)	(旧)台帳 番号	
分室	331003294	辻堂中池	岡山市北区日応寺	9	10.0		
	331003295	辻堂上池	岡山市北区日応寺	11	42.0		
	331003298	箕畑池	岡山市北区田原	4	0.2		
	331003302	久山池	岡山市北区吉宗	1	0.1		
	331003303	岡崎池	岡山市北区田原	3	0.5		
	331004001	正和池	岡山市北区大崎	10	55.0		
	331004002	妙見上池	岡山市北区大崎	6	8.0		
	331004005	宮原小池	岡山市北区高松稲荷	4	4.0		
	331004006	科井田池	岡山市北区高松稲荷	2	0.4		
	331004007	砂池	岡山市北区高松稲荷	4	5.0		
	331004008	中ノ池	岡山市北区高松稲荷	6	39.0		
	331004009	下ノ池	岡山市北区高松稲荷	4	14.0		
	331004010	西谷上池	岡山市北区門前	5	2.0		
	331004011	東谷池	岡山市北区門前	6	7.0		
	331004012	大津池	岡山市北区大崎	9	72.0		
	331004013	西猪子池	岡山市北区和井元	5	4.0		
	331004015	池田池	岡山市北区和井元	5	8.0		
	331004016	妙池	岡山市北区和井元	5	19.0		
	331004017	新池	岡山市北区和井元	7	27.0		
	331004018	慕田池	岡山市北区平山	5	15.0		
	331004020	西ノ池	岡山市北区高松稲荷	4	20.0		
	331004022	小池	岡山市北区高松稲荷	4	1.0		
	331004023	鹿越峠池	岡山市北区門前	4	3.0		
	331004024	西谷池	岡山市北区門前	5	4.0		
	331004025	新池	岡山市北区門前	3	4.0		
	331004026	高山池	岡山市北区門前	4	0.8		
	331004027	見取池	岡山市北区大崎	3	2.0		
	331004029	大村池	岡山市北区平山	5	34.0		
	331004030	墓前池	岡山市北区平山	2	0.7		
	331004032	東ノ池	岡山市北区高松稲荷	3	5.0		
	331004033	妙本池	岡山市北区高松稲荷	4	3.0		
	331004035	大谷池	岡山市北区高松稲荷	4	9.0		
	331004036	新池	岡山市北区高松稲荷	5	4.0		
	331004037	野宮池	岡山市北区平山	5	35.0		
	331004038	上の池	岡山市北区平山	2	0.5		
	土木農林	331004040	尾池	岡山市北区平山	3	2.0	

管内	台帳 番号	ため池名称	位置	堤高 (m)	貯水量 (千 m3)	(旧)台帳 番号
分室	331004041	上り谷池	岡山市北区平山	4	2.0	
	331004042	穉山池	岡山市北区平山	3	3.0	
	331004043	大正池	岡山市北区平山	11	50.0	
	331004045	南池	岡山市北区平山	3	2.0	
	331004046	新池	岡山市北区平山	5	14.0	
	331004048	長池	岡山市北区立田	7	58.0	
	331004049	西谷池	岡山市北区立田	5	4.0	
	331004050	西谷奥の池	岡山市北区立田	3	0.3	
	331004051	東谷池	岡山市北区立田	4	1.0	
	331004052	隠里池	岡山市北区立田	6	9.0	
	331004053	杉尾下池	岡山市北区吉備津	8	8.0	
	331004054	杉尾上池	岡山市北区吉備津	8	10.0	
	331004060	小池田池	岡山市北区新庄下	3	0.7	
	331004062	後池	岡山市北区津寺	4	2.0	
	331004063	前池	岡山市北区津寺	3	4.0	
	331004064	前池	岡山市北区新庄上	3	0.6	
	331004065	大池	岡山市北区新庄上	2	0.6	
	331004067	いも地池	岡山市北区新庄下	3	2.0	
	331004068	江田下池	岡山市北区新庄下	3	5.0	
	331004069	新池	岡山市北区新庄下	5	10.0	
	331004070	江田上池	岡山市北区新庄下	4	12.0	
	331004071	上合地池	岡山市北区新庄下	6	6.0	
	331004075	江田池	倉敷市矢部	9	32.0	
331004076	大正池	総社市宿	10	139.0		
南区	331005003	寺池	岡山市南区山田	5	3.0	
	331005004	金場池	岡山市南区山田	2	0.6	
北区	331006002	大池	岡山市北区大内田	3	1.0	
	331006003	皿池	岡山市北区西花尻	6	3.0	
	331006004	上の池	岡山市北区西花尻	5	2.0	
	331006005	下の池	岡山市北区西花尻	7	11.0	
	331006006	庚申池	岡山市北区西花尻	5	3.0	
	331006007	A調整池	岡山市北区大内田	8	6.0	
	331006008	C調整池	岡山市北区大内田	8	4.0	
	331006009	B調整池	岡山市北区大内田	7	5.0	
	331006010	D調整池	岡山市北区大内田	12	15.0	
	北区	331006011	E調整池	岡山市北区大内田	10	14.0

管内	台帳 番号	ため池名称	位置	堤高 (m)	貯水量 (千 m3)	(旧)台帳 番号
南区	331007001	小村池	岡山市南区妹尾	3	1.0	
	331007003	観音寺池	岡山市南区妹尾	2	3.0	
	331007004	新池	岡山市南区妹尾	2	0.5	
	331007005	汗入池	岡山市南区箕島	4	0.4	
	331007008	芦井池	岡山市南区箕島	4	2.0	
	331007009	野田池	岡山市南区箕島	3	1.0	
	331007010	新池	岡山市南区箕島	4	3.0	
	331007011	天羅池	岡山市南区妹尾	1	1.0	
	331007012	大正池	岡山市南区箕島	6	26.0	
	331007014	竹田上池	岡山市南区箕島	7	62.0	
	331007015	竹田下池	岡山市南区箕島	8	55.0	
	331007016	佐間田池	岡山市南区箕島	9	38.0	
	331007017	稲佐子池	岡山市南区箕島	2	0.2	
	331007019	赤佐子池	岡山市南区箕島	3	5.0	
	331007024	岩渕下池	岡山市南区箕島	1	0.1	
	331007028	鴨ノ才池	岡山市南区箕島	4	5.0	
	331007029	呑海寺池	岡山市南区箕島	3	0.7	
土木農林 分室	331008001	新池	岡山市北区尾上	9	10.0	
	331008002	中池	岡山市北区尾上	7	2.0	
	331008003	大谷池	岡山市北区尾上	5	9.0	
	331008004	大池	岡山市北区西辛川	9	102.0	
	331008005	中池	岡山市北区西辛川	6	22.0	
	331008006	青谷池	岡山市北区西辛川	8	41.0	
	331008007	枅池	岡山市北区辛川市場	4	53.0	
	331008008	向岡池	岡山市北区一宮山崎	3	0.9	
	331008009	南山田池	岡山市北区今岡	4	0.5	
	331008012	呼坂池	岡山市北区一宮山崎	5	3.0	
	331008013	池ノ奥池	岡山市北区今岡	5	4.0	
	331008014	どうどう池	岡山市北区檜津	5	29.0	
	331008015	尾張池	岡山市北区檜津	5	6.0	
	331008016	尾張中池	岡山市北区檜津	4	2.0	
	331008018	東山池	岡山市北区檜津	5	6.0	
	331008019	足形池	岡山市北区檜津	2	0.9	
	331008020	亀山池	岡山市北区佐山	3	2.0	
	331008022	東山池	岡山市北区佐山	7	15.0	
	土木農林	331008023	奥田池	岡山市北区大窪	9	82.0

管内	台帳 番号	ため池名称	位置	堤高 (m)	貯水量 (千 m ³)	(旧)台帳 番号
分室	331008024	きり池	岡山市北区大窪	7	9.0	
	331008025	宗形池	岡山市北区大窪	4	19.0	
	331008026	五反田池	岡山市北区松尾	3	4.0	
	331008027	アカガネ池	岡山市北区松尾	5	2.0	
	331008029	大唐池	岡山市北区芳賀	5	6.0	
	331008030	耳切池	岡山市北区芳賀	3	0.6	
	331008031	田渡り池	岡山市北区芳賀	4	2.0	
	331008036	地藏谷池	岡山市北区佐山	3	1.0	
	331008037	粒坂下池	岡山市北区佐山	2	0.4	
	331008038	粒坂上池	岡山市北区佐山	5	0.8	
	331008041	洗水池	岡山市北区佐山	4	3.0	
	331008043	大南池	岡山市北区佐山	3	0.8	
	331008045	松尾大池	岡山市北区松尾	8	79.0	
	331008049	安名奥池	岡山市北区佐山	4	2.0	
	331008050	大坂下池	岡山市北区佐山	3	0.2	
	331008051	皿池	岡山市北区佐山	8	46.0	
	331008052	チリトリ池	岡山市北区佐山	5	9.0	
	331008053	馬ヶ谷池	岡山市北区佐山	7	7.0	
	331008054	切池	岡山市北区佐山	10	27.0	
	331008055	山ノ池	岡山市北区芳賀	5	2.0	
	331008056	宮ノ谷池	岡山市北区芳賀	4	0.4	
	331008057	倉砂池	岡山市北区芳賀	8	10.0	
	331008060	天神谷池	岡山市北区芳賀	1	0.5	
	331008061	トトギ池	岡山市北区芳賀	7	46.0	
	331008063	溺池	岡山市北区芳賀	9	69.0	
	331008064	後楽谷池	岡山市北区芳賀	5	5.0	
	331008068	砂古池	岡山市北区長野	6	3.0	
	331008069	古池	岡山市北区長野	4	2.0	
	331008070	馬口池	岡山市北区福谷	3	0.8	
	331008071	馬口上池	岡山市北区福谷	3	1.0	
331008072	新池	岡山市北区芳賀	4	3.0		
331008074	古池	岡山市北区芳賀	7	24.0		
331008075	十ノ坪池	岡山市北区芳賀	8	16.0		
331008077	奥谷池	岡山市北区芳賀	5	2.0		
331008078	与五郎池	岡山市北区芳賀	3	0.7		
土木農林	331008079	新池	岡山市北区芳賀	9	152.0	

管内	台帳 番号	ため池名称	位置	堤高 (m)	貯水量 (千 m ³)	(旧)台帳 番号
分室	331008082	宝池	岡山市北区芳賀	3	0.7	
	331008083	風林池	岡山市北区芳賀	3	2.0	
	331008087	奥坊池	岡山市北区芳賀	7	4.0	
	331008088	奥坊上池	岡山市北区芳賀	6	2.0	
	331008089	本堂池	岡山市北区芳賀	7	4.0	
	331008095	小玉池	岡山市北区横尾	5	9.0	
	331008096	立岩池	岡山市北区横尾	4	5.0	
	331008098	寺尾池	岡山市北区横尾	6	6.0	
	331008099	矢高池	岡山市北区横尾	5	5.0	
	331008101	東谷池	岡山市北区横尾	8	10.0	
	331008103	横尾池	岡山市北区長野	18	683.0	
	331008104	昆沙門池	岡山市北区長野	5	11.0	
	331008105	流れ谷池	岡山市北区長野	6	44.0	
	331009002	新池	岡山市北区足守	6	5.0	
	331009003	田上池	岡山市北区足守	7	2.0	
	331009006	小屋ヶ谷池	岡山市北区足守	3	1.0	
	331009007	地念池	岡山市北区足守	7	7.0	
	331009008	下ノ大池	岡山市北区足守	8	29.0	
	331009009	上ノ大池	岡山市北区足守	8	31.0	
	331009010	梨ノ木谷池	岡山市北区足守	7	1.0	
	331009011	茅木池	岡山市北区足守	8	9.0	
	331009013	藤木池	岡山市北区足守	11	21.0	
	331009016	中池	岡山市北区下足守	13	16.0	
	331009017	谷渚池	岡山市北区下足守	6	4.0	
	331009018	二ツ岩池	岡山市北区下足守	4	2.0	
	331009019	湯舟池	岡山市北区下足守	10	64.0	
	331009020	永徳池	岡山市北区下足守	8	22.0	
	331009021	椋ノ内池	岡山市北区下足守	7	12.0	
	331009022	竜王池	岡山市北区下足守	10	148.0	
	331009023	泥池	岡山市北区下足守	3	2.0	
	331009024	長池	岡山市北区下足守	4	6.0	
	331009026	荒神池	岡山市北区下足守	5	2.0	
	331009031	中坂池	岡山市北区下足守	5	2.0	
	331009033	狼谷池	岡山市北区下足守	5	2.0	
331009034	大木谷池	岡山市北区下足守	5	12.0		
土木農林	331009038	七鼻下池	岡山市北区下足守	3	0.1	

管内	台帳 番号	ため池名称	位置	堤高 (m)	貯水量 (千 m3)	(旧)台帳 番号
分室	331009039	七鼻上池	岡山市北区下足守	5	5.0	
	331009041	古池	岡山市北区上土田	6	20.0	
	331009042	新池	岡山市北区上土田	5	18.0	
	331009045	猿場池	岡山市北区上土田	7	26.0	
	331009048	嶮池	岡山市北区上土田	2	0.1	
	331009049	谷光池	岡山市北区大井	6	5.0	
	331009050	大久保池	岡山市北区大井	8	2.0	
	331009051	才ノ嶮池	岡山市北区大井	7	11.0	
	331009052	神ノ木池	岡山市北区大井	10	10.0	
	331009053	沼ノ上池	岡山市北区大井	7	2.0	
	331009054	堀越下池	岡山市北区大井	6	4.0	
	331009055	堀越中池	岡山市北区大井	4	1.0	
	331009056	堀越上池	岡山市北区大井	6	5.0	
	331009057	丹田池	岡山市北区大井	6	4.0	
	331009058	鷺尾中池	岡山市北区粟井	6	2.0	
	331009059	鷺尾上池	岡山市北区粟井	9	9.0	
	331009060	東谷池	岡山市北区粟井	6	3.0	
	331009063	六谷池	岡山市北区粟井	13	27.0	
	331009064	幸田池	岡山市北区粟井	8	8.0	
	331009065	山ノ田池	岡山市北区粟井	8	10.0	
	331009066	寺谷池	岡山市北区粟井	3	0.4	
	331009067	郷ノ池	岡山市北区粟井	9	117.0	
	331009068	新池	岡山市北区粟井	10	65.0	
	331009072	萱ヶ池	岡山市北区粟井	7	28.0	
	331009074	小池	岡山市北区粟井	3	0.8	
	331009075	石塔上池	岡山市北区粟井	5	7.0	
	331009078	鑓水池	岡山市北区粟井	11	144.0	
	331009079	白張池	岡山市北区粟井	6	5.0	
	331009080	宮の奥池	岡山市北区粟井	5	1.0	
	331009081	柏尾池	岡山市北区粟井	6	3.0	
	331009084	兒子池	岡山市北区日近	9	13.0	
331009086	外弥高池	岡山市北区日近	9	10.0		
331009087	弥高大池	岡山市北区日近	12	68.0		
331009088	西池	岡山市北区日近	6	6.0		
331009091	観音池	岡山市北区日近	3	0.7		
土木農林	331009092	一谷池	岡山市北区日近	7	1.0	

管内	台帳 番号	ため池名称	位置	堤高 (m)	貯水量 (千 m3)	(旧)台帳 番号
分室	331009094	西早稲田下池	岡山市北区杉谷	6	2.0	
	331009095	西早稲田上池	岡山市北区杉谷	6	1.0	
	331009096	小田池	岡山市北区杉谷	5	2.0	
	331009097	八王子池	岡山市北区杉谷	5	3.0	
	331009098	伊京田池	岡山市北区杉谷	6	12.0	
	331009099	濁池	岡山市北区杉谷	6	3.0	
	331009102	行田池	岡山市北区杉谷	5	6.0	
	331009107	龍王池	岡山市北区下高田	11	11.0	
	331009108	広芝池	岡山市北区下高田	6	5.0	
	331009109	石河原池	岡山市北区下高田	11	5.0	
	331009112	矢尻池	岡山市北区下高田	7	3.0	
	331009116	佐子田池	岡山市北区下高田	4	0.5	
	331009117	田挟池	岡山市北区日近	5	3.0	
	331009118	牛ノ尾池	岡山市北区吉	5	0.9	
	331009119	牛ノ越池	岡山市北区吉	5	1.0	
	331009120	新池	岡山市北区吉	5	0.7	
	331009121	広芝池	岡山市北区吉	3	2.0	
	331009122	エゲ越池	岡山市北区吉	5	2.0	
	331009123	蓮代寺池	岡山市北区吉	5	0.7	
	331009125	西ノ池	岡山市北区吉	9	11.0	
	331009128	磯尾池	岡山市北区吉	9	8.0	
	331009129	西川池	岡山市北区吉	6	1.0	
	331009130	南小屋ヶ谷池	岡山市北区吉	5	1.0	
	331009131	登也田池	岡山市北区吉	5	3.0	
	331009132	古市場池	岡山市北区吉	5	5.0	
	331009133	山の田池	岡山市北区吉	7	2.0	
	331009135	与次郎田池	岡山市北区吉	5	11.0	
	331009136	庄ノ屋敷池	岡山市北区吉	5	1.0	
	331009140	矢金2号池	岡山市北区石妻	7	5.0	
	331009142	山中池	岡山市北区石妻	4	1.0	
	331009143	上古後呂池	岡山市北区石妻	5	2.0	
331009147	水無池	岡山市北区石妻	14	45.0		
331009149	大池	岡山市北区石妻	7	47.0		
331009150	無才谷池	岡山市北区石妻	6	10.0		
331009153	トツエ池	岡山市北区山上	4	0.8		
土木農林	331009154	くろうす池	岡山市北区山上	6	0.9	

管内	台帳 番号	ため池名称	位置	堤高 (m)	貯水量 (千 m ³)	(旧)台帳 番号
分室	331009155	奥坂池	岡山市北区山上	6	6.0	
	331009156	片山池	岡山市北区山上	6	5.0	
	331009158	諏訪谷池	岡山市北区山上	13	61.0	
	331009159	飛毛田池	岡山市北区山上	7	23.0	
	331009160	念佛田池	岡山市北区山上	8	15.0	
	331009161	茂則池	岡山市北区山上	5	9.0	
	331009165	和井田旧池	岡山市北区上高田	11	29.0	
	331009166	和井田新池	岡山市北区上高田	8	34.0	
	331009169	草谷池	岡山市北区上高田	8	17.0	
	331009170	善城寺上池	岡山市北区上高田	4	0.8	
	331009171	善城寺池	岡山市北区上高田	7	7.0	
	331009173	広石越池	岡山市北区苔山	6	1.0	
	331009174	勘定池	岡山市北区苔山	9	9.0	
	331009178	正田池	岡山市北区庄田	6	2.0	
	331009183	上ノ池	岡山市北区真星	6	2.0	
	331009184	金蔵坊池	岡山市北区真星	9	5.0	
	331009185	白土池	岡山市北区真星	7	39.0	
	331009191	千升池	岡山市北区真星	6	10.0	
	331009196	陰地池	岡山市北区掛畑	4	0.8	
	331009198	いもう谷池	岡山市北区掛畑	14	28.0	
	331009203	松井池	岡山市北区河原	5	2.0	
	331009204	樋尻池	岡山市北区河原	6	1.0	
	331009205	大谷池	岡山市北区河原	5	3.0	
	331009206	宮ノ下池	岡山市北区河原	6	2.0	
	331009209	尾焼池	岡山市北区東山内	7	8.0	
	331009210	西谷池	岡山市北区東山内	5	2.0	
	331009212	杭田池	岡山市北区間倉	6	13.0	
	331009213	前ノ池	岡山市北区間倉	7	5.0	
	331009214	マコマ池	岡山市北区間倉	6	10.0	
	331009216	中谷池	岡山市北区間倉	7	5.0	
	331009221	乗安池	岡山市北区西山内	5	0.8	
	331009226	高末池	岡山市北区西山内	7	3.0	
	331009228	尺神池	岡山市北区西山内	8	0.9	
331009229	大砂古池	岡山市北区西山内	4	2.0		
331009239	大ジイ池	岡山市北区西山内	9	31.0		
土木農林	331009241	大そうだ池	岡山市北区西山内	5	6.0	

管内	台帳 番号	ため池名称	位置	堤高 (m)	貯水量 (千 m3)	(旧)台帳 番号
分室	331009244	福武池	岡山市北区足守	4	0.4	
	331009245	古後路池	岡山市北区石妻	5	0.1	
御津支所	331011002	梨ノ木池	岡山市北区御津中牧	10	8.0	A002
	331011003	高津石池	岡山市北区御津中牧	4	0.7	A003
	331011004	保木池	岡山市北区御津中牧	5	0.3	A004
	331011005	柿の木内池	岡山市北区御津中牧	4	0.5	A005
	331011006	諸方河内池	岡山市北区御津中牧	4	3.0	A006
	331011007	佐古池	岡山市北区御津中牧	5	0.5	A007
	331011008	手立池	岡山市北区御津中牧	4	2.0	A008
	331011009	新池	岡山市北区御津中牧	11	34.0	A009
	331011011	出口池	岡山市北区下牧	8	14.0	A011
	331011013	山田池	岡山市北区御津北野	8	4.0	A013
	331011023	寺池	岡山市北区御津中山	3	0.4	A023
	331011024	風呂の内池	岡山市北区御津中山	4	0.6	A024
	331011028	砂尾池	岡山市北区高野	10	37.0	A028
	331011033	梅谷池	岡山市北区御津中山	9	19.0	A033
	331011035	中池	岡山市北区御津中山	6	11.0	A035
	331011038	三本松上池	岡山市北区御津中山	4	1.0	A038
	331011039	三本松下池	岡山市北区御津中山	5	1.0	A039
	331011040	いもじ池	岡山市北区御津中山	4	3.0	A040
	331011041	塚の元池	岡山市北区御津野々口	2	0.2	A041
	331011042	虫名池	岡山市北区御津野々口	4	13.0	A042
	331011043	駒井池	岡山市北区御津野々口	10	36.0	A043
	331011047	恋坂西池	岡山市北区御津吉尾	4	0.9	A047
	331011050	小松下池	岡山市北区御津吉尾	10	33.0	A050
	331011052	横倉上池	岡山市北区御津吉尾	3	0.9	A052
	331011053	横倉下池	岡山市北区御津吉尾	7	6.0	A053
	331011055	吉尾大池	岡山市北区御津吉尾	12	66.0	A055
	331011056	猫田下池	岡山市北区御津吉尾	2	0.2	A056
	331011057	猫田上池	岡山市北区御津吉尾	3	0.3	A057
	331011058	井谷池	岡山市北区御津吉尾	12	28.0	A058
	331011063	シオレ池	岡山市北区御津吉尾	4	0.8	A063
331011064	奥池	岡山市北区御津野々口	8	9.0	A064	
331011067	間瀬新池	岡山市北区御津河内	9	14.0	A067	
331011068	小河原池	岡山市北区御津河内	15	143.0	A068	
御津支所	331011069	藤ヶ鳴池	岡山市北区菅野	7	28.0	A069

管内	台帳 番号	ため池名称	位置	堤高 (m)	貯水量 (千 m ³)	(旧)台帳 番号
	331011070	竹見堂池	岡山市北区御津河内	10	18.0	A070
	331011071	高津下池	岡山市北区御津河内	7	7.0	A071
	331011072	高津上池	岡山市北区御津河内	7	10.0	A072
	331011073	新田池	岡山市北区御津河内	10	39.0	A073
	331011074	杉の嶮池	岡山市北区御津河内	4	0.7	A074
	331011075	金底池	岡山市北区御津河内	4	3.0	A075
	331011076	箕納池	岡山市北区御津河内	8	10.0	A076
	331011078	奥池	岡山市北区御津宇垣	11	68.0	A078
	331011080	谷池	岡山市北区御津宇垣	7	8.0	A080
	331011082	西溝池	岡山市北区御津宇垣	7	7.0	A082
	331011084	中池	岡山市北区御津宇垣	7	3.0	A084
	331011086	尾瀬井池	岡山市北区御津高津	11	27.0	A086
	331011087	龍王手下池	岡山市北区御津高津	6	6.0	A087
	331011089	登米池	岡山市北区御津高津	13	98.0	A089
	331011093	渡瀬池	岡山市北区御津勝尾	10	8.0	A093
	331011096	野辺池	岡山市北区御津勝尾	11	25.0	A096
	331011097	中池	岡山市北区御津勝尾	8	17.0	A097
	331011098	谷奥池	岡山市北区御津勝尾	4	0.2	A098
	331011099	市村池	岡山市北区御津勝尾	8	1.0	A099
	331011100	青谷池	岡山市北区御津宇甘	9	11.0	A100
	331011103	万坂池	岡山市北区御津宇甘	10	17.0	A103
	331011104	市倉池	岡山市北区御津紙工	7	8.0	A104
	331011105	少名池	岡山市北区御津紙工	9	19.0	A105
	331011106	入野池	岡山市北区御津紙工	9	25.0	A106
	331011107	瓶石池	岡山市北区御津紙工	5	2.0	A107
	331011108	西山古池	岡山市北区御津紙工	9	17.0	A108
	331011109	西山新池	岡山市北区御津紙工	9	18.0	A109
	331011110	新池	岡山市北区御津紙工	9	11.0	A110
	331011111	古池	岡山市北区御津紙工	3	0.6	A111
	331011112	奥田池	岡山市北区御津虎倉	4	2.0	A112
	331011113	中尾谷池	岡山市北区御津虎倉	11	29.0	A113
	331011114	奥の谷池	岡山市北区御津虎倉	5	2.0	A114
	331011118	奥谷上池	岡山市北区御津紙工	10	5.0	A118
	331011119	奥谷下池	岡山市北区御津紙工	15	13.0	A119
	331011120	和田池	岡山市北区御津紙工	8	1.0	A120
御津支所	331011121	若増池	岡山市北区御津紙工	11	17.0	A121

管内	台帳 番号	ため池名称	位置	堤高 (m)	貯水量 (千 m3)	(旧)台帳 番号
	331011122	兵坂上池	岡山市北区御津紙工	9	16.0	A122
	331011123	兵坂下池	岡山市北区御津紙工	11	17.0	A123
	331011125	中池	岡山市北区御津草生	11	57.0	A125
	331011126	あだ池	岡山市北区御津草生	8	21.0	A126
	331011127	宮池	岡山市北区御津矢原	9	30.0	A127
	331011128	宮ノ後池	岡山市北区御津矢原	3	0.9	A128
	331011134	摺鉢池	岡山市北区御津矢原	6	4.0	A134
	331011135	池田池	岡山市北区御津新庄	4	4.0	A135
	331011136	畑池	岡山市北区御津新庄	4	3.0	A136
	331011138	妙ヶ坂池	岡山市北区御津新庄	7	10.0	A138
	331011139	奥田池	岡山市北区御津新庄	10	43.0	A139
	331011141	柳坂池	岡山市北区御津石上	10	47.0	A141
	331011149	下男松池	岡山市北区御津石上	5	1.0	A149
	331011150	大畑池	岡山市北区御津石上	4	0.4	A150
	331011152	寸波池	岡山市北区御津中畑	6	43.0	A152
	331011155	池ノ子池	岡山市北区御津中畑	3	0.3	A155
	331011A160	岩様池	岡山市北区御津矢知	4	0.8	A160
	331011163	松尾池	岡山市北区御津矢知	8	29.0	A163
	331011164	池ノ坂池	岡山市北区御津平岡西	6	2.0	A164
	331011166	年次池	岡山市北区御津平岡西	5	6.0	A166
	331011167	本ヶ坂池	岡山市北区御津平岡西	4	1.0	A167
	331011168	河原手池	岡山市北区御津平岡西	4	1.0	A168
	331011169	陰の奥池	岡山市北区御津平岡西	6	14.0	A169
	331011175	奥田上池	岡山市北区御津新庄	5	3.0	A175
	331011177	寺部池	岡山市北区御津新庄	9	12.0	A177
	331011178	鍬坂池	岡山市北区御津新庄	9	16.0	A178
	331011180	鍛冶屋谷奥池	岡山市北区御津新庄	5	0.7	A180
	331011181	鍛冶屋谷外池	岡山市北区御津新庄	5	2.0	A181
	331011182	西浦池	岡山市北区御津新庄	6	3.0	A182
	331011183	うる坂池	岡山市北区御津新庄	4	0.5	A183
	331011185	田地池	岡山市北区御津新庄	4	4.0	A185
	331011187	中之池	岡山市北区御津伊田	8	13.0	A187
	331011189	小谷之池	岡山市北区御津伊田	10	5.0	A189
	331011190	大池	岡山市北区御津伊田	2	1.0	A190
	331011194	金山池	岡山市北区御津伊田	4	1.0	A194
御津支所	331011195	新池	岡山市北区御津伊田	5	4.0	A195

管内	台帳 番号	ため池名称	位置	堤高 (m)	貯水量 (千 m3)	(旧)台帳 番号
	331011196	金屋池	岡山市北区御津伊田	12	53.0	A196
	331011197	木山下池	岡山市北区御津伊田	6	3.0	A197
	331011203	新池	岡山市北区御津国ヶ原	4	0.4	A203
	331011204	小池	岡山市北区御津川高	3	0.3	A204
	331011205	上谷池	岡山市北区御津国ヶ原	5	3.0	A205
	331011207	北谷池	岡山市北区御津国ヶ原	4	0.4	A207
	331011211	宮の上の池	岡山市北区御津芳谷	4	0.5	A211
	331011214	浅野池	岡山市北区御津河内	3	0.1	A214
	331011215	大智池	岡山市北区御津河内	4	0.2	A215
	331011216	上の池	岡山市北区御津河内	7	0.2	A216
	331011217	下の池	岡山市北区御津河内	3	0.1	A217
建部支所	331021002	天田池	岡山市北区建部町和田南	7	8.0	C002
	331021003	順手池	岡山市北区建部町角石畝	7	11.0	C003
	331021006	福重前池	岡山市北区建部町角石畝	6	5.0	C006
	331021007	西ヶ一池	岡山市北区建部町角石畝	4	0.8	C007
	331021015	大正池	岡山市北区建部町川口	15	257.0	C015
	331021016	佐古田池	岡山市北区建部町川口	11	26.0	C016
	331021017	野辺大池	岡山市北区建部町下神目	7	7.0	C017
	331021018	野辺小池	岡山市北区建部町下神目	5	2.0	C018
	331021019	安ヶ虬池	久米郡久米南町安ヶ虬	5	14.0	C019
	331021021	鯨風呂池	岡山市北区建部町下神目	6	9.0	C021
	331021023	豊楽寺大池	岡山市北区建部町豊楽寺	6	24.0	C023
	331021025	石引池	岡山市北区建部町福渡	4	7.0	C025
	331021026	上山池	岡山市北区建部町大田	8	8.0	C026
	331021027	左衛門池	岡山市北区建部町福渡	6	7.0	C027
	331021028	新池	岡山市北区建部町福渡	2	0.6	C028
	331021029	オフダ池	岡山市北区建部町大田	5	2.0	C029
	331021030	植田池	岡山市北区建部町大田	5	0.7	C030
	331021031	横路池	岡山市北区建部町大田	12	31.0	C031
	331021032	小刈田池	岡山市北区建部町大田	9	2.0	C032
	331021033	小鎌谷池	岡山市北区建部町大田	6	5.0	C033
	331021034	大鎌谷池	岡山市北区建部町大田	11	54.0	C034
	331021035	大平池	岡山市北区建部町大田	11	72.0	C035
	331021036	大池	岡山市北区建部町吉田	9	90.0	C036
	331021037	中之池	岡山市北区建部町吉田	6	6.0	C037
建部支所	331021038	金屋池	岡山市北区建部町土師方	5	4.0	C038

管内	台帳 番号	ため池名称	位置	堤高 (m)	貯水量 (千 m ³)	(旧)台帳 番号
	331021039	長谷池	岡山市北区建部町土師方	10	11.0	C039
	331021040	宇梅池	岡山市北区建部町土師方	14	60.0	C040
	331021041	桂池	岡山市北区建部町土師方	8	9.0	C041
	331021043	田戸池	岡山市北区建部町小倉	15	5.0	C043
	331021044	新池	岡山市北区建部町品田	16	77.0	C044
	331021047	大典池	岡山市北区建部町田地子	10	28.0	C047
	331021048	鉾立池	岡山市北区建部町田地子	7	14.0	C048
	331021050	ゴーラダ池	岡山市北区建部町田地子	13	34.0	C050
	331021051	長畝池	岡山市北区建部町田地子	10	43.0	C051
	331021052	郷曾池	岡山市北区建部町田地子	10	57.0	C052
	331021053	矢佐古池	岡山市北区建部町富沢	3	0.8	C053
	331021055	鳥越池	岡山市北区建部町富沢	2	3.0	C055
	331021056	丁の風呂池	岡山市北区建部町桜	3	1.0	C056
	331021057	矢佐古池	岡山市北区建部町桜	7	4.0	C057
	331021058	兵坂池	岡山市北区建部町桜	12	78.0	C058
	331021064	馬橋池	岡山市北区建部町西原	5	6.0	C064
	331021066	菅谷池	岡山市北区建部町上田東	13	49.0	C066
	331021212	座頭池	久米郡久米南町下靱	12	153.0	C212
	331021213	竜王堂池	久米郡久米南町下靱	6	17.0	C213
瀬戸支所	331031001	奥池	岡山市東区瀬戸町万富	8	46.0	E001
	331031002	奥池	岡山市東区瀬戸町万富	6	15.0	E002
	331031003	西池	岡山市東区瀬戸町万富	4	9.0	E003
	331031005	桐池	岡山市東区瀬戸町南方	6	2.0	E005
	331031008	暗谷池	岡山市東区瀬戸町鍛冶屋	4	0.9	E008
	331031009	森井池	岡山市東区瀬戸町塩納	4	13.0	E009
	331031010	大だわ池	岡山市東区瀬戸町塩納	8	6.0	E010
	331031012	久伝池	岡山市東区瀬戸町宗堂	4	9.0	E012
	331031013	奥池	岡山市東区瀬戸町宗堂	7	7.0	E013
	331031014	正面池	岡山市東区瀬戸町宗堂	5	4.0	E014
	331031015	薬井池	岡山市東区瀬戸町宗堂	6	5.0	E015
	331031017	鹿池	岡山市東区瀬戸町森末	4	6.0	E017
	331031018	新田池	岡山市東区瀬戸町森末	3	6.0	E018
	331031019	奥堂池	岡山市東区瀬戸町森末	6	4.0	E019
	331031020	上池	岡山市東区瀬戸町森末	5	4.0	E020
	331031021	中池	岡山市東区瀬戸町森末	10	17.0	E021
瀬戸支所	331031022	青木池	岡山市東区瀬戸町森末	7	5.0	E022

管内	台帳 番号	ため池名称	位置	堤高 (m)	貯水量 (千 m3)	(旧)台帳 番号
	331031023	下池	岡山市東区瀬戸町森末	3	2.0	E023
	331031024	畝垣面池	岡山市東区瀬戸町寺地	5	4.0	E024
	331031025	東奥池	岡山市東区瀬戸町寺地	5	2.0	E025
	331031026	西奥池	岡山市東区瀬戸町寺地	5	1.0	E026
	331031027	丸尾池	岡山市東区瀬戸町寺地	4	2.0	E027
	331031030	向池	岡山市東区瀬戸町笹岡	4	10.0	E030
	331031032	山相池	岡山市東区瀬戸町観音寺	4	4.0	E032
	331031033	奥池	岡山市東区瀬戸町観音寺	5	2.0	E033
	331031034	松尾池	赤磐市穂崎	3	0.7	E034
	331031036	奥谷池	岡山市東区瀬戸町観音寺	9	22.0	E036
	331031038	前池	岡山市東区瀬戸町観音寺	4	12.0	E038
	331031039	奥池	岡山市東区瀬戸町宿奥	7	7.0	E039
	331031041	久山池	岡山市東区瀬戸町宿奥	5	13.0	E041
	331031042	古池	岡山市東区瀬戸町宿奥	6	5.0	E042
	331031043	新池	岡山市東区瀬戸町宿奥	8	19.0	E043
	331031044	前池	岡山市東区瀬戸町宿奥	5	9.0	E044
	331031048	山ノ池	岡山市東区瀬戸町宿奥	8	49.0	E048
	331031049	上内池	岡山市東区瀬戸町菊山	5	11.0	E049
	331031050	下内池	岡山市東区瀬戸町菊山	3	4.0	E050
	331031051	西山小池	岡山市東区瀬戸町菊山	3	0.9	E051
	331031053	惣池	岡山市東区瀬戸町菊山	5	8.0	E053
	331031054	皿池	岡山市東区瀬戸町菊山	7	32.0	E054
	331031057	西池	岡山市東区瀬戸町江尻	5	8.0	E057
	331031058	山王池	岡山市東区瀬戸町江尻	6	24.0	E058
	331031061	蛇内新池	岡山市東区瀬戸町肩脊	5	13.0	E061
	331031062	蛇内小池	岡山市東区瀬戸町肩脊	2	0.6	E062
	331031064	大鳥居池	岡山市東区瀬戸町肩脊	7	22.0	E064
	331031065	長池	岡山市東区瀬戸町肩脊	6	36.0	E065
	331031066	虬池	岡山市東区瀬戸町肩脊	5	8.0	E066
	331031067	北奥池	岡山市東区瀬戸町肩脊	6	3.0	E067
	331031068	宮池	岡山市東区瀬戸町大内	7	10.0	E068
	331031069	下池	岡山市東区瀬戸町大内	5	7.0	E069
	331031073	奥池	岡山市東区瀬戸町大井	10	26.0	E073
	331031074	新池	岡山市東区瀬戸町大井	8	13.0	E074
	331031075	西池	岡山市東区瀬戸町大井	5	11.0	E075
瀬戸支所	331031076	西池	岡山市東区瀬戸町南方	8	47.0	E076

管内	台帳 番号	ため池名称	位置	堤高 (m)	貯水量 (千 m3)	(旧)台帳 番号
	331031078	大池	岡山市東区瀬戸町鍛冶屋	8	71.0	E078
	331031081	勘定口池	岡山市東区瀬戸町塩納	10	12.0	E081
	331031082	山ノ池	岡山市東区瀬戸町塩納	5	8.0	E082
	331031083	新池	岡山市東区瀬戸町塩納	7	21.0	E083
	331031084	上池	岡山市東区瀬戸町塩納	9	45.0	E084
	331031085	野山池	岡山市東区瀬戸町坂根	10	30.0	E085
	331031087	西池	岡山市東区瀬戸町坂根	6	10.0	E087
	331031088	今池	岡山市東区瀬戸町坂根	4	14.0	E088
	331031089	新池	岡山市東区瀬戸町笹岡	3	24.0	E089
	331031090	宮池	岡山市東区瀬戸町肩脊	7	47.0	E090
	331031091	塩井池	岡山市東区瀬戸町肩脊	5	20.0	E091
	331031092	大久保池	岡山市東区瀬戸町宗堂	2	0.1	E092
	331031094	川上池	岡山市東区瀬戸町坂根	3	0.5	E094
	331031095	寺谷池	岡山市東区瀬戸町坂根	4	0.9	E095
	331031101	山相上池	岡山市東区瀬戸町観音寺	4	0.9	E101
	331031104	奥の谷池	岡山市東区瀬戸町菊山	4	2.0	E104
	331031106	坂奥池	岡山市東区瀬戸町旭ヶ丘二丁目	3	0.2	E106
灘崎支所	331041001	濁池	岡山市南区奥迫川	4	8.0	B001
	331041002	奥迫川大池	岡山市南区奥迫川	6	19.0	B002
	331041003	奥迫川新池	岡山市南区奥迫川	7	6.0	B003
	331041007	迫川大池	岡山市南区迫川	7	71.0	B007
	331041010	山ノ奥下池	岡山市南区迫川	6	5.0	B010
	331041011	岡ノ池	岡山市南区宗津	5	2.0	B011
	331041012	芥谷池	岡山市南区宗津	3	0.3	B012
	331041013	九州池	岡山市南区片岡	5	2.0	B013
	331041018	満地池	岡山市南区片岡	9	26.0	B018
	331041019	片岡新池	岡山市南区片岡	9	32.0	B019
	331041025	奥上池	岡山市南区川張	5	4.0	B025
	331041026	西下池	岡山市南区川張	7	9.0	B026
	331041028	大谷東池	岡山市南区彦崎	7	5.0	B028
	331041029	大谷下池	岡山市南区彦崎	6	12.0	B029
	331041031	大谷新池	岡山市南区彦崎	8	24.0	B031
	331041033	用木川池	岡山市南区彦崎	7	17.0	B033
	331041034	用木下池	岡山市南区彦崎	3	0.4	B034
	331041036	用木上池	岡山市南区彦崎	7	5.0	B036
灘崎支所	331041040	馬場上池	岡山市南区彦崎	5	7.0	B040

管内	台帳 番号	ため池名称	位置	堤高 (m)	貯水量 (千 m ³)	(旧)台帳 番号
	331041041	馬場池	岡山市南区彦崎	6	21.0	B041
	331041042	神子神下池	岡山市南区植松	4	9.0	B042
計		902				

注1 防災重点農業用ため池とは、農業用ため池のうち、決壊により周辺区域に人的被害が及ぶことが懸念されるとして、「防災重点農業用ため池に係る防災工事等の推進に関する特別措置法」（令和2年10月1日法律第56号）に基づき都道府県知事が指定したもので、防災上重要なため池をいう。

（選定基準）

- ア. ため池から100m未満の浸水区域に住宅等があるもの。
- イ. ため池から500m未満の浸水区域に住宅等があり、かつ貯水量1,000 m³以上のもの。
- ウ. 浸水区域に住宅等があり、かつ貯水量5,000 m³以上のもの。
- エ. 地形条件、ため池上流域の土砂崩壊の危険性、下流の住宅等の状況等から指定の必要性が特に高いと認められるもの。

3 山地災害危険地区

(1) 山腹崩壊危険地区

(国・民別) 民有林

危険地区番号		危険地区の 危険度	位置		
市町村	地区		市町村	大字	字
201	006-001	A	岡山市	南区飽浦	二尺藁
201	006-002	A	岡山市	南区飽浦	山本
201	006-003	A	岡山市	南区飽浦	
201	006-004	A	岡山市	南区飽浦	下焼山
201	013-001	A	岡山市	北区足守	山下 483-1
201	013-002	A	岡山市	北区足守	深茂
201	013-003	A	岡山市	北区足守	川崎町
201	014-001	B	岡山市	南区阿津	
201	018-001	A	岡山市	北区粟井	百田
201	018-002	A	岡山市	北区粟井	柏尾
201	018-003	A	岡山市	北区粟井	東谷
201	018-004	A	岡山市	北区粟井	柏尾
201	018-005	A	岡山市	北区粟井	佐古
201	020-001	A	岡山市	北区石妻	大西
201	026-001	A	岡山市	北区一宮	和田
201	026-002	A	岡山市	北区一宮	吉備中山
201	033-001	A	岡山市	中区今谷	北浦 657
201	033-002	B	岡山市	中区今谷	
201	033-003	A	岡山市	中区今谷	
201	040-001	B	岡山市	東区内ヶ原	
201	051-001	A	岡山市	北区大井	玉田 2615-6
201	052-001	A	岡山市	北区大内田	奥坂
201	069-001	A	岡山市	北区尾上	
201	074-001	A	岡山市	北区栢谷	瀬
201	075-001	A	岡山市	北区掛畑	
201	086-001	B	岡山市	北区金山寺	
201	086-002	B	岡山市	北区金山寺	東山
201	088-001	A	岡山市	東区上阿知	段畑
201	089-001	B	岡山市	北区上高田	岩見
201	089-002	A	岡山市	北区上高田	共和
201	089-003	C	岡山市	北区上高田	明見
201	094-001	A	岡山市	北区川入	転岩
201	095-001	A	岡山市	北区河原	黒谷
201	095-002	C	岡山市	北区河原	松井
201	095-003	A	岡山市	北区河原	上吉田下
201	105-001	A	岡山市	北区吉備津	箱町 426
201	105-002	A	岡山市	北区吉備津	馬場
201	113-001	A	岡山市	東区久々井	
201	114-001	A	岡山市	東区草ヶ部	宮山
201	115-001	A	岡山市	中区国富	瓶井
201	115-002	A	岡山市	中区国富	
201	117-001	B	岡山市	東区久保	山田
201	130-001	A	岡山市	北区首部	西山

危険地区番号		危険地区の 危険度	位置		
市町村	地区		市町村	大字	字
201	134-001	A	岡山市	南区郡	
201	137-001	A	岡山市	南区小串	片ヶ崎 1836
201	137-002	A	岡山市	南区小串	西米崎 324-1
201	137-003	B	岡山市	南区小串	向
201	137-004	B	岡山市	南区小串	東米崎
201	141-001	A	岡山市	東区古都南方	
201	146-001	A	岡山市	東区才崎	木の元
201	149-001	A	岡山市	東区西大寺一宮	山ノ上
201	171-001	C	岡山市	中区沢田	沢田
201	174-001	A	岡山市	東区宍甘	水内
201	174-002	B	岡山市	東区宍甘	山王
201	179-001	A	岡山市	北区下足守	三井谷
201	180-001	A	岡山市	東区下阿知	花屋
201	180-002	A	岡山市	東区下阿知	辻堂
201	190-001	B	岡山市	北区下牧	細尾
201	193-001	A	岡山市	東区宿毛	高雄山
201	195-001	B	岡山市	中区賞田	脇田 296-1
201	195-002	A	岡山市	中区賞田	
201	201-001	A	岡山市	北区新庄上	岩崎 248
201	202-001	C	岡山市	北区新庄下	造山 1086
201	208-001	B	岡山市	東区上道北方	山上
201	210-001	C	岡山市	北区菅野	辛香
201	210-002	C	岡山市	北区菅野	倉見谷
201	210-003	A	岡山市	北区菅野	滝田
201	210-004	B	岡山市	北区菅野	東菅野
201	210-005	C	岡山市	北区菅野	向山
201	211-001	A	岡山市	北区杉谷	本谷
201	221-001	A	岡山市	南区妹尾崎	中神
201	229-001	A	岡山市	北区高野	北野
201	231-001	A	岡山市	北区高松稲荷	東池の内 50
201	239-001	A	岡山市	東区竹原	
201	242-001	A	岡山市	北区立田	村前 613
201	244-001	A	岡山市	東区谷尻	宮山
201	245-001	A	岡山市	北区谷万成	
201	245-002	B	岡山市	北区谷万成	谷間 914
201	247-001	A	岡山市	北区玉柏	笠井 22-1
201	247-002	A	岡山市	北区玉柏	北山 2527
201	247-003	A	岡山市	北区玉柏	宗谷西 2529
201	247-004	A	岡山市	北区玉柏	宮本
201	251-001	A	岡山市	北区大安寺西町	魚見山
201	252-001	A	岡山市	北区大安寺東町	天神 223
201	270-001	A	岡山市	北区津島笹が瀬	西山
201	273-001	A	岡山市	北区津島西坂	ヶツツ
201	274-001	B	岡山市	北区津島東	深島
201	275-001	A	岡山市	北区津島福居	福居
201	276-001	A	岡山市	北区津島本町	
201	278-001	B	岡山市	北区津高	東原
201	278-002	A	岡山市	北区津高	

危険地区番号		危険地区の 危険度	位置		
市町村	地区		市町村	大字	字
201	294-001	C	岡山市	北区富吉	鹿谷口
201	313-001	A	岡山市	東区長沼	寺前
201	314-001	B	岡山市	北区長野	毘沙門
201	314-002	A	岡山市	北区長野	毘沙門山
201	314-003	A	岡山市	北区長野	城山
201	314-004	A	岡山市	北区長野	長野
201	319-001	B	岡山市	北区檜津	中檜津 2232
201	319-002	A	岡山市	北区檜津	中檜津
201	319-003	A	岡山市	北区檜津	東檜津
201	319-004	A	岡山市	北区檜津	西檜津
201	325-001	A	岡山市	北区西辛川	境目
201	332-001	A	岡山市	東区西庄	
201	337-001	B	岡山市	北区西花尻	西山
201	337-002	A	岡山市	北区西花尻	奥谷
201	343-001	A	岡山市	東区沼	茶屋
201	343-002	B	岡山市	東区沼	八塚
201	343-003	A	岡山市	東区沼	向山
201	350-001	A	岡山市	北区芳賀	
201	351-001	A	岡山市	北区畑鮎	雨郷 1270-1
201	351-002	A	岡山市	北区畑鮎	
201	351-003	B	岡山市	北区畑鮎	笹井
201	358-001	A	岡山市	北区原	桜谷
201	358-002	A	岡山市	北区原	坂口 1235
201	358-003	A	岡山市	北区原	桜谷
201	372-001	A	岡山市	北区東花尻	天神山
201	377-001	A	岡山市	北区東山内	下杭田
201	391-001	A	岡山市	北区福谷	クグリ岩 183-2
201	391-002	A	岡山市	北区福谷	福谷
201	415-001	A	岡山市	東区宝伝	
201	418-001	B	岡山市	東区正儀	東向
201	418-002	A	岡山市	東区正儀	三軒屋
201	418-003	A	岡山市	東区正儀	
201	425-001	A	岡山市	北区真星	則法
201	427-001	C	岡山市	中区円山	
201	429-001	B	岡山市	北区万成東町	石井谷 1083-3
201	432-001	C	岡山市	北区三門西町	
201	434-001	B	岡山市	南区箕島	呑海寺
201	437-001	A	岡山市	中区湊	米山
201	439-001	A	岡山市	東区南古都	円福坊
201	445-001	A	岡山市	南区宮浦	寺山
201	447-001	C	岡山市	中区海吉	宮西
201	447-002	A	岡山市	中区海吉	
201	449-001	A	岡山市	北区牟佐	渡場上 1658-2
201	449-002	A	岡山市	北区牟佐	向山
201	449-003	A	岡山市	北区牟佐	地藏
201	451-001	A	岡山市	東区百枝月	円福寺
201	454-001	C	岡山市	東区矢井	薬王寺
201	457-001	A	岡山市	北区矢坂本町	荒神上 3125

危険地区番号		危険地区の 危険度	位置		
市町村	地区		市町村	大字	字
201	464-001	B	岡山市	南区山田	上庄田
201	464-002	B	岡山市	南区山田	上庄田
201	464-003	C	岡山市	南区山田	南高尾
201	466-001	A	岡山市	北区山上	陰地
201	466-002	A	岡山市	北区山上	花木
201	467-001	A	岡山市	中区湯迫	
201	469-001	C	岡山市	北区横井上	
201	469-002	B	岡山市	北区横井上	
201	470-001	A	岡山市	北区横尾	新屋敷
201	470-002	A	岡山市	北区横尾	東四反池
201	472-001	B	岡山市	東区吉井	泉谷
201	472-002	C	岡山市	東区吉井	保木上
201	473-001	B	岡山市	北区吉宗	家ノ上
201	492-001	A	岡山市	南区奥迫川	赤坂
201	492-002	A	岡山市	南区奥迫川	奥谷
201	492-003	A	岡山市	南区奥迫川	宮ノ谷
201	493-001	A	岡山市	南区片岡	神着
201	493-002	B	岡山市	南区片岡	
201	493-003	A	岡山市	南区片岡	
201	494-001	A	岡山市	南区川張	
201	500-001	A	岡山市	南区迫川	郷曾
201	501-001	A	岡山市	南区彦崎	王子山
201	501-002	A	岡山市	南区彦崎	狐崎
201	501-004	B	岡山市	南区彦崎	平松
201	501-005	A	岡山市	南区彦崎	明石
201	502-001	B	岡山市	北区御津石上	雄松
201	502-002	A	岡山市	北区御津石上	佐野
201	504-001	A	岡山市	北区御津宇甘	九谷
201	504-002	A	岡山市	北区御津宇甘	庄次屋敷
201	505-001	A	岡山市	北区御津宇垣	山条
201	505-002	A	岡山市	北区御津宇垣	富谷
201	505-003	A	岡山市	北区御津宇垣	天神
201	506-001	A	岡山市	北区御津鹿瀬	鹿瀬
201	507-001	B	岡山市	北区御津勝尾	勝尾
201	508-001	A	岡山市	北区御津金川	南新町
201	509-001	A	岡山市	北区御津川高	
201	509-002	A	岡山市	北区御津川高	
201	510-001	A	岡山市	北区御津北野	堀越
201	510-002	A	岡山市	北区御津北野	大月
201	511-001	A	岡山市	北区御津草生	久師井
201	511-002	A	岡山市	北区御津草生	久師井
201	511-003	A	岡山市	北区御津草生	
201	511-004	A	岡山市	北区御津草生	
201	512-001	A	岡山市	北区御津国ヶ原	王藤
201	513-001	A	岡山市	北区御津河内	森下
201	513-002	A	岡山市	北区御津河内	小遠藤
201	513-003	A	岡山市	北区御津河内	奥河内
201	513-004	A	岡山市	北区御津河内	長田

危険地区番号		危険地区の 危険度	位置		
市町村	地区		市町村	大字	字
201	513-005	A	岡山市	北区御津河内	小田
201	513-006	A	岡山市	北区御津河内	母谷
201	513-007	A	岡山市	北区御津河内	中山
201	514-001	A	岡山市	北区御津虎倉	宿
201	514-002	A	岡山市	北区御津虎倉	大野
201	514-003	A	岡山市	北区御津虎倉	大野
201	514-004	A	岡山市	北区御津虎倉	市場
201	515-001	A	岡山市	北区御津紙工	天満
201	515-002	A	岡山市	北区御津紙工	宮脇
201	515-003	A	岡山市	北区御津紙工	河内
201	515-004	A	岡山市	北区御津紙工	久保
201	515-005	A	岡山市	北区御津紙工	天満
201	515-006	B	岡山市	北区御津紙工	石原
201	515-007	A	岡山市	北区御津紙工	星原
201	516-001	B	岡山市	北区御津下田	箕地
201	517-001	A	岡山市	北区御津新庄	寺部
201	517-002	A	岡山市	北区御津新庄	西谷
201	517-003	C	岡山市	北区御津新庄	西谷
201	517-004	B	岡山市	北区御津新庄	原
201	518-001	A	岡山市	北区御津高津	菅
201	518-002	B	岡山市	北区御津高津	大谷
201	519-001	A	岡山市	北区御津中泉	中泉
201	519-002	A	岡山市	北区御津中泉	宮ヶ谷
201	519-003	B	岡山市	北区御津中泉	妙見尾
201	519-004	B	岡山市	北区御津中泉	中泉
201	520-001	A	岡山市	北区御津中畑	柿坂
201	520-002	B	岡山市	北区御津中畑	大渕
201	520-003	A	岡山市	北区御津中畑	石指
201	521-001	B	岡山市	北区御津中牧	湯原
201	521-002	A	岡山市	北区御津中牧	十谷
201	521-003	A	岡山市	北区御津中牧	十谷
201	522-001	A	岡山市	北区御津中山	中山
201	522-002	A	岡山市	北区御津中山	下向山
201	523-001	A	岡山市	北区御津野々口	小山
201	523-002	A	岡山市	北区御津野々口	椀谷
201	523-003	A	岡山市	北区御津野々口	虫名
201	524-001	B	岡山市	北区御津平岡西	横山
201	524-002	A	岡山市	北区御津平岡西	平岡西
201	525-001	A	岡山市	北区御津矢知	森ノ木
201	526-001	A	岡山市	北区御津矢原	大藪
201	526-002	A	岡山市	北区御津矢原	大藪
201	526-003	A	岡山市	北区御津矢原	城山
201	527-001	A	岡山市	北区御津吉尾	横倉
201	528-001	A	岡山市	北区御津芳谷	大鹿
201	530-001	B	岡山市	東区瀬戸町江尻	
201	530-002	C	岡山市	東区瀬戸町江尻	
201	531-001	B	岡山市	東区瀬戸町大内	
201	531-002	A	岡山市	東区瀬戸町大内	

危険地区番号		危険地区の 危険度	位置		
市町村	地区		市町村	大字	字
201	534-001	B	岡山市	東区瀬戸町肩脊	
201	535-001	B	岡山市	東区瀬戸町観音寺	本村
201	537-001	A	岡山市	東区瀬戸町光明谷	
201	538-001	B	岡山市	東区瀬戸町坂根	
201	538-002	B	岡山市	東区瀬戸町坂根	
201	539-001	B	岡山市	東区瀬戸町笹岡	笹岡
201	541-001	A	岡山市	東区瀬戸町下	
201	543-001	B	岡山市	東区瀬戸町瀬戸	隠谷
201	544-001	B	岡山市	東区瀬戸町宗堂	
201	546-001	B	岡山市	東区瀬戸町寺地	
201	548-001	B	岡山市	東区瀬戸町万富	
201	551-001	B	岡山市	東区瀬戸町弓削	
201	552-001	B	岡山市	北区建部町市場	神力
201	553-001	B	岡山市	北区建部町大田	下谷
201	553-002	A	岡山市	北区建部町大田	下谷
201	553-003	A	岡山市	北区建部町大田	大田
201	553-004	A	岡山市	北区建部町大田	寒砂
201	554-001	A	岡山市	北区建部町小倉	下小倉
201	555-001	B	岡山市	北区建部町川口	高浜
201	555-002	B	岡山市	北区建部町川口	高浜
201	556-001	B	岡山市	北区建部町桜	日南
201	556-002	B	岡山市	北区建部町桜	桜下
201	556-003	A	岡山市	北区建部町桜	
201	557-001	B	岡山市	北区建部町三明寺	入野
201	557-002	C	岡山市	北区建部町三明寺	三東
201	558-001	A	岡山市	北区建部町品田	能勢谷
201	558-002	A	岡山市	北区建部町品田	山寺の上
201	558-003	B	岡山市	北区建部町品田	
201	558-004	B	岡山市	北区建部町品田	
201	559-001	C	岡山市	北区建部町下神目	野伏尾
201	559-002	B	岡山市	北区建部町下神目	
201	559-003	A	岡山市	北区建部町下神目	前田
201	559-004	C	岡山市	北区建部町下神目	前田
201	559-005	A	岡山市	北区建部町下神目	
201	560-001	B	岡山市	北区建部町建部上	今福
201	561-001	B	岡山市	北区建部町田地子	久津部
201	561-002	C	岡山市	北区建部町田地子	古宮谷日南
201	562-001	A	岡山市	北区建部町鶴田	城山
201	563-001	C	岡山市	北区建部町角石畝	畝東
201	564-001	A	岡山市	北区建部町角石谷	末国
201	564-002	A	岡山市	北区建部町角石谷	谷ケ一
201	564-003	A	岡山市	北区建部町角石谷	上代
201	564-004	A	岡山市	北区建部町角石谷	陰地
201	564-005	A	岡山市	北区建部町角石谷	上代
201	564-006	A	岡山市	北区建部町角石谷	坂本
201	564-007	A	岡山市	北区建部町角石谷	新屋
201	565-001	A	岡山市	北区建部町富沢	小山
201	565-002	B	岡山市	北区建部町富沢	藤田

危険地区番号		危険地区の 危険度	位置		
市町村	地区		市町村	大字	字
201	565-003	C	岡山市	北区建部町富沢	茶白山
201	567-001	B	岡山市	北区建部町西原	丘富
201	568-001	A	岡山市	北区建部町土師方	保木
201	568-002	A	岡山市	北区建部町土師方	上河原
201	569-001	B	岡山市	北区建部町福渡	
201	572-001	A	岡山市	北区建部町吉田	吉田中
201	573-001	A	岡山市	北区建部町和田南	
201	573-002	B	岡山市	北区建部町和田南	割船
計	291 地区				

(2) 地すべり防止地区

(国・民別) 民有林

危険地区番号		危険地区の 危険度	位置		
市町村	地区		市町村	大字	字
201	351-001	A	岡山市	畑鮎	側ノ上
201	351-002	A	岡山市	畑鮎	畑鮎
201	351-003	A	岡山市	畑鮎	畑帰
201	510-001	A	岡山市	御津北野	南
201	534-001	A	岡山市	瀬戸町肩脊	水呑場
計	5地区				

(3) 崩壊土砂流出危険地区

県民局名	危険地区番	地区名	位置			保安林の指
			市町村	大字	字	
備前県民局	201-006-001	飽浦	岡山市	飽浦	貫木	有
備前県民局	201-006-002	梶畑	岡山市	飽浦	梶畑	有
備前県民局	201-014-001	畑池東	岡山市	阿津	長尾山	無
備前県民局	201-014-002	畑池北	岡山市	阿津		有
備前県民局	201-018-001	大塚	岡山市	粟井	大塚	有
備前県民局	201-018-002	堂坂	岡山市	粟井		無
備前県民局	201-018-003	大溪	岡山市	粟井		無
備前県民局	201-018-004	久田	岡山市	粟井		無
備前県民局	201-026-001	馬場	岡山市	一宮	馬場	有
備前県民局	201-026-002	吉備中山	岡山市	一宮		無
備前県民局	201-040-001	内ヶ原東	岡山市	内ヶ原		有
備前県民局	201-040-002	内ヶ原西	岡山市	内ヶ原		有
備前県民局	201-040-003	内ヶ原	岡山市	内ヶ原	内ヶ原	有
備前県民局	201-053-001	大窪	岡山市	大窪	東大平	有
備前県民局	201-065-001	長沼	岡山市	邑久郷	竹田山	有
備前県民局	201-065-002	邑久郷	岡山市	邑久郷	竹田山	有
備前県民局	201-065-003	竹田山	岡山市	邑久郷	竹田山	有
備前県民局	201-065-004	約岡山口	岡山市	邑久郷	約岡山口	有
備前県民局	201-065-005	西吉塔	岡山市	邑久郷	西吉塔	有
備前県民局	201-065-006	瀬音谷	岡山市	邑久郷	瀬音谷	有
備前県民局	201-075-001	前田南	岡山市	掛畑	前田	無
備前県民局	201-088-001	上阿知	岡山市	上阿知	茶屋垣内	有
備前県民局	201-100-001	北浦	岡山市	北浦	波止之上	有
備前県民局	201-100-002	天之山	岡山市	北浦	天之山	有
備前県民局	201-105-001	杉尾	岡山市	吉備津		無
備前県民局	201-105-002	真金一里塚	岡山市	吉備津		無
備前県民局	201-134-001	東奥	岡山市	郡	東奥	有
備前県民局	201-137-001	小串口	岡山市	小串	隠谷	有
備前県民局	201-137-002	小串	岡山市	小串	穩谷	有
備前県民局	201-137-003	穩谷	岡山市	小串	穩谷	有
備前県民局	201 137 004	大谷山	岡山市	小串	大谷山	有
備前県民局	201-180-001	下阿知	岡山市	下阿知	宮之谷	有
備前県民局	201-190-001	大戸	岡山市	下牧	大戸	有
備前県民局	201-229-001	苦田	岡山市	高野	ミクロドウ	有
備前県民局	201-239-001	門伝	岡山市	竹原	門伝	有
備前県民局	201-239-002	城之谷	岡山市	竹原	城之谷	有
備前県民局	201-239-003	竹原	岡山市	竹原	城之谷	有
備前県民局	201-239-004	佐古	岡山市	竹原		有
備前県民局	201-310-001	宮ノ谷	岡山市	中牧	宮ノ谷	有
備前県民局	201-310-002	中牧	岡山市	中牧		有
備前県民局	201-313-001	寺前	岡山市	長沼	寺前	有
備前県民局	201-314-001	捨石山	岡山市	長野	捨石山	有
備前県民局	201-314-002	長野	岡山市	長野	長野	有
備前県民局	201-320-001	大日幡山	岡山市	檜原		有
備前県民局	201-325-001	境目	岡山市	西幸川		無
備前県民局	201 332 001	西庄	岡山市	西庄		有
備前県民局	201-332-002	雨乞山	岡山市	西庄		有
備前県民局	201-340-001	虎々路	岡山市	西山内	虎々路	無
備前県民局	201-340-002	高尾	岡山市	西山内		無
備前県民局	201-343-001	赤坂	岡山市	沼	赤坂	無
備前県民局	201-343-002	八塚	岡山市	沼		無
備前県民局	201-343-003	石池東	岡山市	沼		有
備前県民局	201-350-001	芳賀	岡山市	芳賀	上芳賀	無
備前県民局	201-350-002	上芳賀	岡山市	芳賀	上芳賀	有
備前県民局	201-358-001	磯尾谷	岡山市	原		無
備前県民局	201-377-001	西河内	岡山市	東山内		無
備前県民局	201-378-001	日近	岡山市	日近		無
備前県民局	201-415-001	西宝伝	岡山市	宝伝	道々	有
備前県民局	201-415-002	新池内	岡山市	宝伝	新池内	有
備前県民局	201-415-003	古池奥	岡山市	宝伝	古池奥	有
備前県民局	201-415-004	塚ノ本前	岡山市	宝伝	塚ノ本前	無
備前県民局	201-415-005	東宝伝	岡山市	宝伝	小松瀬道上	有
備前県民局	201-415-006	小海瀬	岡山市	宝伝	小海瀬	有
備前県民局	201-415-007	中西	岡山市	宝伝	小海瀬	有
備前県民局	201-417-001	湯谷	岡山市	間倉	湯谷	無
備前県民局	201-417-002	湯谷北	岡山市	間倉	湯谷	無
備前県民局	201-425-001	宗友	岡山市	真星	宗友	無
備前県民局	201-439-001	南古都	岡山市	南古都	円福防	有
備前県民局	201-445-001	下水落	岡山市	宮浦	下水落	有

県民局名	危険地区番	地区名	位置			保安林の指定
			市町村	大字	字	
備前県民局	201-445-002	飽浦鏡	岡山市	宮浦	飽浦鏡	有
備前県民局	201-445-003	宮浦	岡山市	宮浦	飽浦鏡	無
備前県民局	201-445-004	境	岡山市	宮浦	境	有
備前県民局	201-445-005	桂鉾	岡山市	宮浦	桂鉾	無
備前県民局	201-445-006	金上	岡山市	宮浦	金上	有
備前県民局	201-445-007	東千川	岡山市	宮浦	東千川	有
備前県民局	201-445-008	金上(下)	岡山市	宮浦	金上	有
備前県民局	201-449-002	牟佐	岡山市	牟佐	向山	有
備前県民局	201-449-003	本宮高倉山	岡山市	牟佐		無
備前県民局	201-469-001	猿場	岡山市	横井上	猿場	無
備前県民局	201-469-002	猿場	岡山市	横井上	猿場	無
備前県民局	201-471-001	清重	岡山市	吉		無
備前県民局	201-471-002	西谷	岡山市	吉		無
備前県民局	201-494-001	西ノ谷	岡山市	灘崎町川張	後家女ヶ原	有
備前県民局	201-494-002	東ノ谷	岡山市	灘崎町川張	東ノ谷	無
備前県民局	201-502-001	石上	岡山市	御津石上	上雄松	有
備前県民局	201-502-002	柳坂	岡山市	御津石上	柳坂	無
備前県民局	201-502-003	日室	岡山市	御津石上		有
備前県民局	201-502-004	佐野	岡山市	御津石上	佐野	有
備前県民局	201-503-001	伊田	岡山市	御津伊田	下伊田	有
備前県民局	201-503-002	丹後	岡山市	御津伊田	丹後	有
備前県民局	201-503-003	小林	岡山市	御津伊田	小林	有
備前県民局	201-503-004	殿谷	岡山市	御津伊田	殿谷	有
備前県民局	201-504-001	上村	岡山市	御津宇甘	上村	有
備前県民局	201-504-002	アガリキク谷	岡山市	御津宇甘	地藏谷	有
備前県民局	201-504-003	九谷下	岡山市	御津宇甘	九谷	有
備前県民局	201-504-004	矢ノ奥	岡山市	御津宇甘	矢ノ奥	有
備前県民局	201-504-005	九谷奥	岡山市	御津宇甘	九谷	有
備前県民局	201-504-006	佐古田	岡山市	御津宇甘	佐古田	有
備前県民局	201-504-007	釜谷	岡山市	御津宇甘	釜谷	有
備前県民局	201-504-008	伊谷	岡山市	御津宇甘	伊谷	無
備前県民局	201-505-001	河内	岡山市	御津宇垣	石原	無
備前県民局	201-505-002	鳴	岡山市	御津宇垣		無
備前県民局	201-506-001	鹿瀬	岡山市	御津鹿瀬	鹿瀬	有
備前県民局	201-509-001	万屋敷	岡山市	御津川高	万屋敷	有
備前県民局	201-509-002	大曾根谷	岡山市	御津川高	大曾根谷	有
備前県民局	201-509-003	川高	岡山市	御津川高		無
備前県民局	201-510-001	国司	岡山市	御津北野	国司	有
備前県民局	201-511-001	草生	岡山市	御津草生	林限り	有
備前県民局	201-511-002	黒林	岡山市	御津草生	黒林	有
備前県民局	201-511-003	矢底	岡山市	御津草生	矢底	無
備前県民局	201-511-004	草生下	岡山市	御津草生		有
備前県民局	201-512-001	鯉谷	岡山市	御津国ヶ原	鯉谷	無
備前県民局	201-513-001	間瀬	岡山市	御津河内	間瀬	有
備前県民局	201-513-002	新田日南	岡山市	御津河内	新田日南	有
備前県民局	201-513-003	信安	岡山市	御津河内	奥河内	有
備前県民局	201-513-004	日南山	岡山市	御津河内	奥河内	有
備前県民局	201-513-005	御高平	岡山市	御津河内	小遠藤	有
備前県民局	201-513-006	字根山	岡山市	御津河内	母谷	有
備前県民局	201-513-007	中山	岡山市	御津河内	森ノ下	有
備前県民局	201-513-009	石原西	岡山市	御津河内		有
備前県民局	201-513-010	石原東	岡山市	御津河内		無
備前県民局	201-513-011	中山	岡山市	御津河内	中山	有
備前県民局	201-514-001	市場	岡山市	御津虎倉	市場	有
備前県民局	201-514-002	九折谷	岡山市	御津虎倉	九折谷	有
備前県民局	201-514-003	宿	岡山市	御津虎倉	宿	無
備前県民局	201-514-004	大野	岡山市	御津虎倉	大野	有
備前県民局	201-515-001	大満西山	岡山市	御津紙工	大満	有
備前県民局	201-515-002	天満	岡山市	御津紙工	天満	有
備前県民局	201-515-003	宮脇	岡山市	御津紙工	宮脇	有
備前県民局	201-515-004	船木	岡山市	御津紙工	船木	有
備前県民局	201-515-005	堂ノ窪	岡山市	御津紙工	堂ノ窪	有
備前県民局	201-515-006	鳴子佐古	岡山市	御津紙工	鳴子佐古	有
備前県民局	201-515-007	籌佐古	岡山市	御津紙工	籌佐古	有
備前県民局	201-515-008	亀庭	岡山市	御津紙工	亀庭	無
備前県民局	201-515-009	戸井口	岡山市	御津紙工	戸井口	無
備前県民局	201-515-010	河内天神窪道下	岡山市	御津紙工	河内天神窪道下	無
備前県民局	201-515-011	紙工	岡山市	御津紙工	天満	無
備前県民局	201-515-012	天満奥	岡山市	御津紙工		無
備前県民局	201-515-013	河内	岡山市	御津紙工		無

県民局名	危険地区番	地区名	位置			保安林の指定
			市町村	大字	字	
備前県民局	201-515-014	熊野	岡山市	御津紙工		無
備前県民局	201-516-001	ヒナ山	岡山市	御津下田	ヒナ山	有
備前県民局	201-516-002	瓶石西山	岡山市	御津下田	瓶石西山	有
備前県民局	201-516-003	下田	岡山市	御津下田	下田	有
備前県民局	201-516-004	下田	岡山市	御津下田	家ノ上	有
備前県民局	201-517-001	炭釜	岡山市	御津新庄	炭釜	有
備前県民局	201-517-002	鍬坂	岡山市	御津新庄	鍬坂	有
備前県民局	201-517-003	藤屋	岡山市	御津新庄	藤屋	有
備前県民局	201-517-004	西谷	岡山市	御津新庄	西谷	有
備前県民局	201-518-001	尾瀬井東	岡山市	御津高津	尾瀬井東	有
備前県民局	201-518-002	管	岡山市	御津高津	管	有
備前県民局	201-518-003	大谷西	岡山市	御津高津	大谷	有
備前県民局	201-518-004	大谷東	岡山市	御津高津	大谷	有
備前県民局	201-518-005	大鼓岩佐古	岡山市	御津高津	大鼓岩佐古	有
備前県民局	201-518-006	寺谷西	岡山市	御津高津	寺谷西	無
備前県民局	201-519-001	宮谷西	岡山市	御津中泉	宮谷西	有
備前県民局	201-519-002	五輪ヶ尾	岡山市	御津中泉	五輪ヶ尾	無
備前県民局	201-519-003	黒木西平	岡山市	御津中泉	黒木西平	有
備前県民局	201-519-004	竹段	岡山市	御津中泉	竹段	有
備前県民局	201-519-005	家ノ上	岡山市	御津中泉	家ノ上	有
備前県民局	201-519-006	西佐古	岡山市	御津中泉	西佐古	有
備前県民局	201-520-001	大淵	岡山市	御津中畑		無
備前県民局	201-521-001	湯須	岡山市	御津中牧	湯須	無
備前県民局	201-521-002	湯須東	岡山市	御津中牧		有
備前県民局	201-522-001	広畑	岡山市	御津中山	広畑	無
備前県民局	201-523-001	虫名	岡山市	御津野々口	虫名	有
備前県民局	201-523-002	佐賀山	岡山市	御津野々口	佐賀山	有
備前県民局	201-523-003	駒井	岡山市	御津野々口		無
備前県民局	201-525-001	矢知西	岡山市	御津矢知		有
備前県民局	201-526-001	矢原	岡山市	御津矢原	無区津	有
備前県民局	201-526-002	矢原	岡山市	御津矢原	谷	無
備前県民局	201-528-001	田土	岡山市	御津芳谷	大スリ	有
備前県民局	201-528-002	大鹿	岡山市	御津芳谷	大鹿	有
備前県民局	201-528-003	鍋谷	岡山市	御津芳谷	鍋谷	無
備前県民局	201-528-004	虬東平	岡山市	御津芳谷	虬東平	有
備前県民局	201-531-001	鍛冶屋	岡山市	瀬戸町大内	鍛冶屋	有
備前県民局	201-531-002	箕ヶ市下	岡山市	瀬戸町大内	箕ヶ市下	有
備前県民局	201-531-003	箕ヶ市上	岡山市	瀬戸町大内	箕ヶ市上	有
備前県民局	201-531-004	箕ヶ市	岡山市	瀬戸町大内	箕ヶ市	有
備前県民局	201-531-005	中村	岡山市	瀬戸町大内	中村	有
備前県民局	201-533-001	鍛冶屋大池	岡山市	瀬戸町鍛冶屋	鍛冶屋大池	有
備前県民局	201-534-001	宮池	岡山市	瀬戸町肩脊		無
備前県民局	201-535-001	奥谷	岡山市	瀬戸町観音寺	奥谷	有
備前県民局	201-545-001	新池	岡山市	瀬戸町大井	新池	有
備前県民局	201-545-002	長谷	岡山市	瀬戸町大井	長谷	有
備前県民局	201-549-001	三谷	岡山市	瀬戸町南方	三谷	有
備前県民局	201-549-002	五反田池	岡山市	瀬戸町南方	五反田池	有
備前県民局	201-549-003	西池	岡山市	瀬戸町南方	西池	有
備前県民局	201-549-004	三谷東	岡山市	瀬戸町南方	三谷東	無
備前県民局	201-551-001	金山下	岡山市	瀬戸町弓削	金山下	有
備前県民局	201-551-002	金山上	岡山市	瀬戸町弓削	金山上	有
備前県民局	201-551-003	下の庄下	岡山市	瀬戸町弓削	下の庄下	有
備前県民局	201-551-004	下の庄中	岡山市	瀬戸町弓削	下の庄中	有
備前県民局	201-551-005	下の庄上	岡山市	瀬戸町弓削	下の庄上	有
備前県民局	201-551-006	倉地	岡山市	瀬戸町弓削	倉地	有
備前県民局	201-553-001	中村	岡山市	建部町大田	中村	有
備前県民局	201-553-002	後平	岡山市	建部町大田	後平	有
備前県民局	201-553-003	曾路木	岡山市	建部町大田	曾路木	無
備前県民局	201-553-004	小坂井	岡山市	建部町大田	小坂井	無
備前県民局	201-553-005	位王山	岡山市	建部町大田	曾路木	有
備前県民局	201-553-006	須別當	岡山市	建部町大田	須別當	有
備前県民局	201-553-007	小坂井上	岡山市	建部町大田		有
備前県民局	201-553-008	後平下	岡山市	建部町大田		有
備前県民局	201-553-009	須別当(南)	岡山市	建部町大田	須別当	無
備前県民局	201-554-001	小倉	岡山市	建部町小倉	小林口	有
備前県民局	201-554-002	下小倉	岡山市	建部町小倉	小林口	有
備前県民局	201-554-003	上小倉	岡山市	建部町小倉	中道	有
備前県民局	201-554-004	下小倉	岡山市	建部町小倉	下小倉	有
備前県民局	201-555-001	川口	岡山市	建部町川口	下井田平	有
備前県民局	201-555-002	福渡小裏	岡山市	建部町川口	川口	有

県民局名	危険地区番	地区名	位置			保安林の指定
			市町村	大字	字	
備前県民局	201-556-001	桜奥	岡山市	建部町桜		無
備前県民局	201-556-002	桜下	岡山市	建部町桜		無
備前県民局	201-556-003	日南	岡山市	建部町桜		有
備前県民局	201-558-001	小玉	岡山市	建部町品田	小玉	有
備前県民局	201-558-002	能勢谷	岡山市	建部町品田	能勢谷	有
備前県民局	201-558-003	久具西	岡山市	建部町品田		有
備前県民局	201-558-004	久具東	岡山市	建部町品田	久具	有
備前県民局	201-558-005	小玉東	岡山市	建部町品田	小玉	無
備前県民局	201-558-006	能勢谷上	岡山市	建部町品田	能勢谷	無
備前県民局	201-558-007	能勢谷南	岡山市	北区建部町品田	能勢谷	有
備前県民局	201-559-001	下神目	岡山市	建部町下神目	佐古上	有
備前県民局	201-559-002	尾城	岡山市	建部町下神目	尾城	有
備前県民局	201-559-003	神原	岡山市	建部町下神目	神原	有
備前県民局	201-559-004	宮の前	岡山市	建部町下神目		有
備前県民局	201-559-005	下神目上	岡山市	建部町下神目		有
備前県民局	201-559-006	下神目下	岡山市	建部町下神目		無
備前県民局	201-560-001	建部上	岡山市	建部町建部上	上村山	有
備前県民局	201-561-001	田地子	岡山市	建部町田地子	番神奥	有
備前県民局	201-561-002	阿弥陀	岡山市	建部町田地子	古宮谷日南	有
備前県民局	201-561-003	大穴上	岡山市	建部町田地子		無
備前県民局	201-561-004	大穴下	岡山市	建部町田地子		無
備前県民局	201-561-005	中村上	岡山市	建部町田地子		無
備前県民局	201-561-006	津久部	岡山市	建部町田地子		有
備前県民局	201-562-001	鶴田	岡山市	建部町鶴田	高下	有
備前県民局	201-562-002	曲り	岡山市	建部町鶴田		無
備前県民局	201-563-001	角石畝	岡山市	建部町角石畝	奥の台小平山	無
備前県民局	201-564-001	角石谷	岡山市	建部町角石谷	末國上	有
備前県民局	201-564-002	新し屋奥	岡山市	建部町角石谷	新し屋奥	有
備前県民局	201-564-003	奥谷	岡山市	建部町角石谷	奥谷	有
備前県民局	201-564-004	長見寺橋	岡山市	建部町角石谷	坂本	有
備前県民局	201-564-005	高城山	岡山市	建部町角石谷		無
備前県民局	201-564-006	大地	岡山市	建部町角石谷		無
備前県民局	201-565-001	藤田	岡山市	建部町富沢	奥谷	有
備前県民局	201-565-002	成森東	岡山市	建部町富沢		無
備前県民局	201-566-001	中田	岡山市	中田		無
備前県民局	201-568-001	土師方	岡山市	建部町土師方	管谷	無
備前県民局	201-568-002	土師方西	岡山市	建部町土師方	保木	無
備前県民局	201-568-003	土師方東	岡山市	建部町土師方		無
備前県民局	201-568-004	陳後	岡山市	建部町土師方		無
備前県民局	201-568-005	本重	岡山市	建部町土師方		有
備前県民局	201-569-001	石引	岡山市	建部町福渡		無
備前県民局	201-570-001	豊楽寺	岡山市	建部町豊楽寺	赤井坊	有
備前県民局	201-573-001	和田南	岡山市	建部町和田南	まへ花	無

岡山市合計 252 箇所

4 土砂災害警戒区域

(令和5年2月14日時点)

番号	区	小学校区	大字等	区域名	発生の原因となる 自然現象の種類	土砂災害 警戒区域	土砂災害 特別警戒区域	公示日	基礎調査番号
1	北区	足守	足守	201K 足守 001	急傾斜地の崩壊	○	○	令和 2年 5月 22日	I-0032
2	北区	足守	足守	201K 足守 002	急傾斜地の崩壊	○	○	令和 2年 5月 22日	I-0033
3	北区	足守	足守	201K 足守 003	急傾斜地の崩壊	○	○	令和 2年 5月 22日	II-0003
4	北区	足守	足守	201K 足守 004	急傾斜地の崩壊	○	○	令和 2年 5月 22日	II-0050
5	北区	足守	足守	201K 足守 005	急傾斜地の崩壊	○	○	令和 2年 5月 22日	II-0051
6	北区	足守	足守	201K 足守 006	急傾斜地の崩壊	○	○	令和 2年 5月 22日	II-0052
7	北区	足守	足守	201K 足守 007	急傾斜地の崩壊	○	○	令和 2年 5月 22日	II-0053
8	北区	足守	足守	201K 足守 008	急傾斜地の崩壊	○	○	令和 2年 5月 22日	II-0054
9	北区	足守	足守	201K 足守 009	急傾斜地の崩壊	○	○	令和 2年 5月 22日	II-0055
10	北区	足守	足守	201K 足守 010	急傾斜地の崩壊	○	○	令和 2年 5月 22日	II-0056
11	北区	足守	足守	201K 足守 011	急傾斜地の崩壊	○	○	令和 2年 5月 22日	III-0014
12	北区	足守	足守	201D 足守 001	土石流	○	○	令和 2年 5月 22日	I-01107
13	北区	足守	足守	201D 足守 002	土石流	○	×(対象外)	平成 27年 3月 31日	II-01102
14	北区	足守	足守	201D 足守 003	土石流	○	○	令和 2年 5月 22日	II-01106
15	北区	足守	足守	201D 足守 004	土石流	○	○	令和 2年 5月 22日	II-01109
16	北区	足守	足守	201D 足守 005	土石流	○	○	令和 2年 5月 22日	III-01108
17	北区	蛭明	栗井	201K 栗井 001	急傾斜地の崩壊	○	○	平成 31年 3月 29日	I-0016
18	北区	蛭明	栗井	201K 栗井 002	急傾斜地の崩壊	○	○	平成 31年 3月 29日	I-0017
19	北区	蛭明	栗井	201K 栗井 003	急傾斜地の崩壊	○	○	平成 31年 3月 29日	I-0018
20	北区	蛭明	栗井	201K 栗井 004	急傾斜地の崩壊	○	○	平成 31年 3月 29日	II-0036
21	北区	蛭明	栗井	201K 栗井 005	急傾斜地の崩壊	○	○	平成 31年 3月 29日	II-0039
22	北区	蛭明	栗井	201K 栗井 006	急傾斜地の崩壊	○	○	平成 31年 3月 29日	II-0040
23	北区	蛭明	栗井	201K 栗井 007	急傾斜地の崩壊	○	○	平成 31年 3月 29日	II-41
24	北区	蛭明	栗井	201K 栗井 008	急傾斜地の崩壊	○	○	平成 31年 3月 29日	栗井-01
25	北区	蛭明	栗井	201K 栗井 009	急傾斜地の崩壊	○	○	平成 31年 3月 29日	栗井-02
26	北区	蛭明	栗井	201K 栗井 010	急傾斜地の崩壊	○	○	平成 31年 3月 29日	栗井-03
27	北区	蛭明	栗井	201K 栗井 011	急傾斜地の崩壊	○	○	平成 31年 3月 29日	栗井-04
28	北区	蛭明	栗井	201K 栗井 012	急傾斜地の崩壊	○	○	平成 31年 3月 29日	栗井-05
29	北区	蛭明	栗井	201K 栗井 013	急傾斜地の崩壊	○	○	令和 3年 3月 30日	I-0022
30	北区	蛭明	栗井	201K 栗井 014	急傾斜地の崩壊	○	○	平成 31年 3月 29日	III-0010

番号	区	小学校区	大字等	区域名	発生の原因となる 自然現象の種類	土砂災害 警戒区域	土砂災害 特別警戒区域	公示日	基礎調査番号
31	北区	蛭明	粟井	201K 粟井 015	急傾斜地の崩壊	○	○	令和 3年 3月 30日	粟井-06
32	北区	蛭明	粟井	201D 粟井 001	土石流	○	×(対象外)	平成 24年 3月 27日	I-01041
33	北区	蛭明	粟井	201D 粟井 002	土石流	○	○	平成 31年 3月 29日	I-01042
34	北区	蛭明	粟井	201D 粟井 003	土石流	○	○	平成 31年 3月 29日	I-01043
35	北区	蛭明	粟井	201D 粟井 004	土石流	○	○	平成 31年 3月 29日	I-01044
36	北区	蛭明	粟井	201D 粟井 005	土石流	○	○	平成 31年 3月 29日	I-01057
37	北区	蛭明	粟井	201D 粟井 006	土石流	○	○	平成 31年 3月 29日	I-01084
38	北区	蛭明	粟井	201D 粟井 007	土石流	○	○	平成 31年 3月 29日	I-01085
39	北区	蛭明	粟井	201D 粟井 008	土石流	○	○	平成 31年 3月 29日	I-01086
40	北区	蛭明	粟井	201D 粟井 009	土石流	○	○	平成 31年 3月 29日	I-01087
41	北区	蛭明	粟井	201D 粟井 010	土石流	○	○	平成 31年 3月 29日	I-01089
42	北区	蛭明	粟井	201D 粟井 011	土石流	○	○	平成 31年 3月 29日	I-01091
43	北区	蛭明	粟井	201D 粟井 012	土石流	○	○	平成 31年 3月 29日	II-01056
44	北区	蛭明	粟井	201D 粟井 013	土石流	○	○	平成 31年 3月 29日	II-01088
45	北区	蛭明	粟井	201D 粟井 014	土石流	○	○	平成 31年 3月 29日	II-01090
46	北区	蛭明	粟井	201D 粟井 015	土石流	○	○	平成 31年 3月 29日	I-01061
47	北区	蛭明	粟井	201D 粟井 016	土石流	○	○	平成 31年 3月 29日	I-01062
48	北区	蛭明	粟井	201D 粟井 017	土石流	○	○	平成 31年 3月 29日	II-01046
49	北区	蛭明	粟井	201D 粟井 018	土石流	○	○	平成 31年 3月 29日	II-01048
50	北区	蛭明	粟井	201D 粟井 019	土石流	○	○	平成 31年 3月 29日	II-01049
51	北区	蛭明	粟井	201D 粟井 020	土石流	○	○	平成 31年 3月 29日	II-01050
52	北区	蛭明	粟井	201D 粟井 021	土石流	○	○	平成 31年 3月 29日	II-01051
53	北区	蛭明	粟井	201D 粟井 022	土石流	○	○	平成 31年 3月 29日	II-01054
54	北区	蛭明	粟井	201D 粟井 023	土石流	○	○	平成 31年 3月 29日	II-01055
55	北区	蛭明	粟井	201D 粟井 024	土石流	○	○	平成 31年 3月 29日	II-01063-1
56	北区	蛭明	粟井	201D 粟井 025	土石流	○	×(該当無)	平成 26年 11月 25日	II-01063-2
57	北区	蛭明	粟井	201D 粟井 026	土石流	○	○	平成 31年 3月 29日	III-01045
58	北区	蛭明	粟井	201D 粟井 027	土石流	○	○	平成 31年 3月 29日	III-01047
59	北区	蛭明	粟井	201D 粟井 028	土石流	○	○	平成 31年 3月 29日	III-01052
60	北区	蛭明	粟井	201D 粟井 029	土石流	○	○	平成 31年 3月 29日	III-01053
61	北区	蛭明	粟井	201D 粟井 030	土石流	○	○	平成 31年 3月 29日	II-01040

番号	区	小学校区	大字等	区域名	発生の原因となる 自然現象の種類	土砂災害 警戒区域	土砂災害 特別警戒区域	公示日	基礎調査番号
62	北区	蛭明	粟井	201D 粟井 031	土石流	○	○	平成 31年 3月 29日	Ⅲ-01039
63	北区	蛭明	石妻	201K 石妻 001	急傾斜地の崩壊	○	○	令和 3年 3月 30日	I-0020
64	北区	伊島	伊島町	201K 伊島町 001	急傾斜地の崩壊	○	○	令和 3年 3月 30日	I-150
65	北区	伊島	伊島町	201K 伊島町 002	急傾斜地の崩壊	○	○	令和 3年 3月 30日	I-157
66	北区	伊島	伊島町	201K 伊島町 003	急傾斜地の崩壊	○	○	令和 3年 3月 30日	伊島町(C)
67	北区	中山	一宮	201K 一宮 001	急傾斜地の崩壊	○	○	平成 30年 3月 30日	I-73
68	北区	中山	一宮	201D 一宮 001	土石流	○	○	平成 30年 3月 30日	I-01131
69	北区	中山	一宮	201D 一宮 002	土石流	○	×(該当無)	平成 19年 3月 30日	I-01132
70	北区	中山	一宮	201D 一宮 003	土石流	○	×(該当無)	平成 19年 3月 30日	I-01133
71	北区	三門	岩井宮裏	201K 岩井宮裏 001	急傾斜地の崩壊	○	○	令和 3年 3月 30日	I-161
72	北区	蛭明	大井	201K 大井 001	急傾斜地の崩壊	○	○	平成 31年 3月 29日	I-30
73	北区	蛭明	大井	201K 大井 002	急傾斜地の崩壊	○	○	平成 31年 3月 29日	Ⅱ-42(Ⅱ-43と統合)
74	北区	蛭明	大井	201K 大井 003	急傾斜地の崩壊	○	○	平成 31年 3月 29日	Ⅱ-44(Ⅱ-45と統合)
75	北区	蛭明	大井	201K 大井 004	急傾斜地の崩壊	○	○	平成 31年 3月 29日	Ⅱ-46(Ⅲ-13と統合)
76	北区	蛭明	大井	201K 大井 005	急傾斜地の崩壊	○	○	平成 31年 3月 29日	Ⅲ-12
77	北区	蛭明	大井	201D 大井 001	土石流	○	○	平成 31年 3月 29日	I-01098
78	北区	蛭明	大井	201D 大井 002	土石流	○	○	平成 31年 3月 29日	I-01103
79	北区	蛭明	大井	201D 大井 003	土石流	○	○	平成 31年 3月 29日	I-01104
80	北区	蛭明	大井	201D 大井 004	土石流	○	○	平成 31年 3月 29日	Ⅲ-01100
81	北区	蛭明	大井	201D 大井 005	土石流	○	○	平成 31年 3月 29日	Ⅲ-01101
82	北区	蛭明	大井	201D 大井 006	土石流	○	○	平成 31年 3月 29日	Ⅲ-01105
83	北区	吉備	大内田	201K 大内田 001	急傾斜地の崩壊	○	○	平成 31年 3月 29日	I-96
84	北区	吉備	大内田	201K 大内田 002	急傾斜地の崩壊	○	○	平成 31年 3月 29日	(人)Ⅱ-4
85	北区	馬屋下	大窪	201K 大窪 001	急傾斜地の崩壊	○	○	平成 30年 3月 30日	I-70
86	北区	馬屋下	大窪	201K 大窪 003	急傾斜地の崩壊	○	○	平成 30年 3月 30日	I-72
87	北区	馬屋下	大窪	201D 大窪 001	土石流	○	×(該当無)	平成 30年 3月 30日	グイビ谷川
88	北区	馬屋下	大窪一幸川市場	201K 大窪一幸川市場 002	急傾斜地の崩壊	○	○	平成 30年 3月 30日	I-71
89	北区	庄内	大崎	201K 大崎 001	急傾斜地の崩壊	○	○	令和 3年 3月 30日	I-82
90	北区	庄内	大崎	201D 大崎 001	土石流	○	○	令和 3年 3月 30日	Ⅲ-01116
91	北区	中山	尾上	201K 尾上 001	急傾斜地の崩壊	○	○	平成 30年 3月 30日	I-0079
92	北区	中山	尾上	201K 尾上 002	急傾斜地の崩壊	○	○	平成 30年 3月 30日	Ⅱ-尾上

番号	区	小学校区	大字等	区域名	発生の原因となる 自然現象の種類	土砂災害 警戒区域	土砂災害 特別警戒区域	公示日	基礎調査番号
93	北区	中山	尾上	201D 尾上 001	土石流	○	×(該当無)	平成 27 年 3 月 31 日	I-01238
94	北区	野谷	栢谷	201K 栢谷 001	急傾斜地の崩壊	○	○	令和 2 年 5 月 22 日	I-0045
95	北区	野谷	栢谷	201K 栢谷 002	急傾斜地の崩壊	○	○	令和 2 年 5 月 22 日	I-0048
96	北区	野谷	栢谷	201K 栢谷 003	急傾斜地の崩壊	○	○	令和 2 年 5 月 22 日	I-0049
97	北区	野谷	栢谷	201K 栢谷 004	急傾斜地の崩壊	○	○	令和 2 年 5 月 22 日	II-0063
98	北区	野谷	栢谷	201K 栢谷 005	急傾斜地の崩壊	○	○	令和 2 年 5 月 22 日	栢谷 2A
99	北区	野谷	栢谷	201K 栢谷 006	急傾斜地の崩壊	○	○	令和 2 年 5 月 22 日	栢谷 2B
100	北区	野谷	栢谷	201K 栢谷 007	急傾斜地の崩壊	○	○	令和 2 年 5 月 22 日	栢谷 4
101	北区	野谷	栢谷	201K 栢谷 008	急傾斜地の崩壊	○	○	令和 2 年 5 月 22 日	栢谷 10
102	北区	野谷	栢谷	201K 栢谷 009	急傾斜地の崩壊	○	○	令和 2 年 5 月 22 日	栢谷 14
103	北区	野谷	栢谷	201K 栢谷 010	急傾斜地の崩壊	○	○	令和 2 年 5 月 22 日	栢谷 15
104	北区	野谷	栢谷	201D 栢谷 001	土石流	○	○	令和 2 年 5 月 22 日	I-01138
105	北区	野谷	栢谷	201D 栢谷 002	土石流	○	○	令和 2 年 5 月 22 日	I-01139
106	北区	野谷	栢谷	201D 栢谷 003	土石流	○	○	令和 2 年 5 月 22 日	II-01140
107	北区	野谷	栢谷	201D 栢谷 004	土石流	○	○	令和 2 年 5 月 22 日	II-01141
108	北区	野谷	栢谷	201D 栢谷 005	土石流	○	×(該当無)	平成 24 年 3 月 27 日	栢谷 14
109	北区	野谷	栢谷	201D 栢谷 006	土石流	○	○	令和 2 年 5 月 22 日	栢谷 22
110	北区	野谷	栢谷	201D 栢谷 007	土石流	○	○	令和 2 年 5 月 22 日	栢谷 25
111	北区	野谷	栢谷	201D 栢谷 008	土石流	○	○	令和 2 年 5 月 22 日	栢谷 27
112	北区	野谷	栢谷	201D 栢谷 009	土石流	○	○	令和 2 年 5 月 22 日	I-01142
113	北区	蛍明	掛畑	201K 掛畑 001	急傾斜地の崩壊	○	○	平成 31 年 3 月 29 日	II-0002
114	北区	蛍明	掛畑	201K 掛畑 002	急傾斜地の崩壊	○	○	平成 31 年 3 月 29 日	II-0003
115	北区	蛍明	掛畑	201K 掛畑 003	急傾斜地の崩壊	○	○	平成 31 年 3 月 29 日	II-0004
116	北区	蛍明	掛畑	201K 掛畑 004	急傾斜地の崩壊	○	○	平成 31 年 3 月 29 日	II-0006
117	北区	蛍明	掛畑	201K 掛畑 005	急傾斜地の崩壊	○	○	平成 31 年 3 月 29 日	掛畑-01
118	北区	蛍明	掛畑	201K 掛畑 006	急傾斜地の崩壊	○	○	平成 31 年 3 月 29 日	掛畑-02
119	北区	蛍明	掛畑	201K 掛畑 007	急傾斜地の崩壊	○	○	平成 31 年 3 月 29 日	掛畑-03
120	北区	蛍明	掛畑	201K 掛畑 008	急傾斜地の崩壊	○	○	平成 31 年 3 月 29 日	掛畑-04
121	北区	蛍明	掛畑	201D 掛畑 001	土石流	○	○	平成 31 年 3 月 29 日	I-01001
122	北区	蛍明	掛畑	201D 掛畑 002	土石流	○	○	平成 31 年 3 月 29 日	I-01002
123	北区	蛍明	掛畑	201D 掛畑 003	土石流	○	○	平成 31 年 3 月 29 日	II-01003

番号	区	小学校区	大字等	区域名	発生の原因となる 自然現象の種類	土砂災害 警戒区域	土砂災害 特別警戒区域	公示日	基礎調査番号
124	北区	蛭明	掛畑	201D 掛畑 004	土石流	○	○	平成 31年 3月 29日	II-01004
125	北区	蛭明	掛畑	201D 掛畑 005	土石流	○	○	平成 31年 3月 29日	II-01006
126	北区	蛭明	掛畑	201D 掛畑 006	土石流	○	○	平成 31年 3月 29日	III-01005
127	北区	牧石	金山寺	201K 金山寺 001	急傾斜地の崩壊	○	○	令和 3年 3月 30日	I-0110
128	北区	牧石	金山寺	201K 金山寺 002	急傾斜地の崩壊	○	○	令和 3年 3月 30日	II-0060
129	北区	牧石	金山寺	201K 金山寺 003	急傾斜地の崩壊	○	○	令和 3年 3月 30日	II-0061
130	北区	蛭明	上高田	201K 上高田 001	急傾斜地の崩壊	○	○	令和 3年 3月 30日	I-6-02
131	北区	蛭明	上高田	201K 上高田 002	急傾斜地の崩壊	○	○	令和 3年 3月 30日	I-8-02
132	北区	蛭明	上高田	201K 上高田 003	急傾斜地の崩壊	○	○	令和 3年 3月 30日	I-9
133	北区	蛭明	上高田	201K 上高田 004	急傾斜地の崩壊	○	○	令和 3年 3月 30日	I-14-02
134	北区	蛭明	上高田	201K 上高田 005	急傾斜地の崩壊	○	○	令和 3年 3月 30日	II-11
135	北区	蛭明	上高田	201K 上高田 006	急傾斜地の崩壊	○	○	令和 3年 3月 30日	II-12
136	北区	蛭明	上高田	201K 上高田 007	急傾斜地の崩壊	○	○	令和 3年 3月 30日	II-13
137	北区	蛭明	上高田	201K 上高田 008	急傾斜地の崩壊	○	○	令和 3年 3月 30日	a
138	北区	蛭明	上高田	201K 上高田 009	急傾斜地の崩壊	○	○	令和 3年 3月 30日	b
139	北区	蛭明	上高田	201K 上高田 010	急傾斜地の崩壊	○	○	令和 3年 3月 30日	d
140	北区	蛭明	上高田	201K 上高田 011	急傾斜地の崩壊	○	○	令和 3年 3月 30日	e
141	北区	蛭明	上高田	201K 上高田 012	急傾斜地の崩壊	○	○	令和 3年 3月 30日	f
142	北区	蛭明	上高田	201K 上高田 013	急傾斜地の崩壊	○	○	令和 3年 3月 30日	g
143	北区	蛭明	上高田	201K 上高田 014	急傾斜地の崩壊	○	○	令和 3年 3月 30日	h
144	北区	蛭明	上高田	201K 上高田 015	急傾斜地の崩壊	○	○	令和 3年 3月 30日	i
145	北区	蛭明	上高田	201K 上高田 016	急傾斜地の崩壊	○	○	令和 3年 3月 30日	j
146	北区	蛭明	上高田	201K 上高田 017	急傾斜地の崩壊	○	○	令和 3年 3月 30日	k
147	北区	蛭明	上高田	201K 上高田 018	急傾斜地の崩壊	○	○	令和 3年 3月 30日	l
148	北区	蛭明	上高田	201D 上高田 001	土石流	○	×(該当無)	平成 24年 3月 27日	I-01018-1
149	北区	蛭明	上高田	201D 上高田 002	土石流	○	○	令和 3年 3月 30日	I-01018-2
150	北区	蛭明	上高田	201D 上高田 003	土石流	○	×(該当無)	平成 24年 3月 27日	I-01018-3
151	北区	蛭明	上高田	201D 上高田 004	土石流	○	○	令和 3年 3月 30日	I-01019
152	北区	足守	上土田	201K 上土田 001	急傾斜地の崩壊	○	○	令和 2年 5月 22日	I-0036
153	北区	吉備	川入	201K 川入 001	急傾斜地の崩壊	○	○	平成 31年 3月 29日	I-92
154	北区	吉備	川入	201K 川入 002	急傾斜地の崩壊	○	○	平成 31年 3月 29日	川入(B)

番号	区	小学校区	大字等	区域名	発生の原因となる 自然現象の種類	土砂災害 警戒区域	土砂災害 特別警戒区域	公示日	基礎調査番号
155	北区	蛭明	河原	201K 河原 001	急傾斜地の崩壊	○	○	平成 31 年 3 月 29 日	I-1
156	北区	蛭明	河原	201K 河原 002	急傾斜地の崩壊	○	○	平成 31 年 3 月 29 日	I-2
157	北区	蛭明	河原	201K 河原 003	急傾斜地の崩壊	○	○	平成 31 年 3 月 29 日	I-7
158	北区	蛭明	河原	201K 河原 004	急傾斜地の崩壊	○	○	平成 31 年 3 月 29 日	II-18
159	北区	蛭明	河原	201K 河原 005	急傾斜地の崩壊	○	○	平成 31 年 3 月 29 日	II-19
160	北区	蛭明	河原	201K 河原 006	急傾斜地の崩壊	○	○	平成 31 年 3 月 29 日	II-20
161	北区	蛭明	河原	201K 河原 007	急傾斜地の崩壊	○	○	平成 31 年 3 月 29 日	II-23
162	北区	蛭明	河原	201K 河原 008	急傾斜地の崩壊	○	○	平成 31 年 3 月 29 日	II-24
163	北区	蛭明	河原	201K 河原 009	急傾斜地の崩壊	○	○	平成 31 年 3 月 29 日	II-25
164	北区	蛭明	河原	201K 河原 010	急傾斜地の崩壊	○	○	平成 31 年 3 月 29 日	松井(B)
165	北区	蛭明	河原	201K 河原 011	急傾斜地の崩壊	○	○	平成 31 年 3 月 29 日	松井(C)
166	北区	蛭明	河原	201K 河原 012	急傾斜地の崩壊	○	○	平成 31 年 3 月 29 日	松井(D)
167	北区	蛭明	河原	201K 河原 013	急傾斜地の崩壊	○	○	平成 31 年 3 月 29 日	II-1
168	北区	蛭明	河原	201K 河原 014	急傾斜地の崩壊	○	○	平成 31 年 3 月 29 日	III-1
169	北区	蛭明	河原	201D 河原 001	土石流	○	○	平成 31 年 3 月 29 日	I-01015
170	北区	蛭明	河原	201D 河原 002	土石流	○	○	平成 31 年 3 月 29 日	II-01014
171	北区	蛭明	河原	201D 河原 003	土石流	○	○	平成 31 年 3 月 29 日	II-01038
172	北区	蛭明	河原	201D 河原 004	土石流	○	○	平成 31 年 3 月 29 日	III-01035
173	北区	蛭明	河原	201D 河原 005	土石流	○	○	平成 31 年 3 月 29 日	III-01036
174	北区	蛭明	河原	201D 河原 006	土石流	○	○	平成 31 年 3 月 29 日	III-01037
175	北区	蛭明	河原	201D 河原 007	土石流	○	○	平成 31 年 3 月 29 日	III-01008
176	北区	鯉山	吉備津	201K 吉備津 001	急傾斜地の崩壊	○	○	平成 31 年 3 月 29 日	I-88
177	北区	鯉山	吉備津	201K 吉備津 002	急傾斜地の崩壊	○	○	平成 31 年 3 月 29 日	I-89
178	北区	鯉山	吉備津	201K 吉備津 003	急傾斜地の崩壊	○	○	平成 31 年 3 月 29 日	I-91
179	北区	鯉山	吉備津	201K 吉備津 004	急傾斜地の崩壊	○	—	平成 28 年 2 月 23 日	I-90
180	北区	鯉山	吉備津	201D 吉備津 001	土石流	○	○	平成 31 年 3 月 29 日	I-01128
181	北区	鯉山	吉備津	201D 吉備津 002	土石流	○	○	平成 31 年 3 月 29 日	I-01129
182	北区	伊島	京山	201K 京山 001	急傾斜地の崩壊	○	○	令和 3 年 3 月 30 日	I-158
183	北区	伊島	京山	201K 京山 002	急傾斜地の崩壊	○	○	令和 3 年 3 月 30 日	I-0159
184	北区	蛭明	苔山	201K 苔山 001	急傾斜地の崩壊	○	○	平成 31 年 3 月 29 日	II-0026
185	北区	蛭明	苔山	201D 苔山 001	土石流	○	○	平成 31 年 3 月 29 日	II-01058

番号	区	小学校区	大字等	区域名	発生の原因となる 自然現象の種類	土砂災害 警戒区域	土砂災害 特別警戒区域	公示日	基礎調査番号
186	北区	蛍明	苔山	201D 苔山 002	土石流	○	○	平成 31 年 3 月 29 日	Ⅱ-01059
187	北区	蛍明	苔山	201D 苔山 003	土石流	○	○	平成 31 年 3 月 29 日	Ⅱ-01060
188	北区	庄内	小山	201K 小山 001	急傾斜地の崩壊	○	—	平成 28 年 2 月 23 日	I-83
189	北区	足守	下足守	201K 下足守 001	急傾斜地の崩壊	○	○	令和 2 年 5 月 22 日	I-0034
190	北区	足守	下足守	201K 下足守 002	急傾斜地の崩壊	○	○	令和 2 年 5 月 22 日	I-0035
191	北区	足守	下足守	201D 下足守 001	土石流	○	×(該当無)	平成 27 年 3 月 31 日	I-01113
192	北区	足守	下足守	201D 下足守 002	土石流	○	○	令和 2 年 5 月 22 日	I-01114
193	北区	足守	下足守	201D 下足守 003	土石流	○	○	令和 2 年 5 月 22 日	Ⅱ-01112
194	北区	足守	下足守	201D 下足守 004	土石流	○	○	令和 2 年 5 月 22 日	Ⅲ-01115
195	北区	蛍明	下高田	201K 下高田 001	急傾斜地の崩壊	○	○	令和 3 年 3 月 30 日	I-15
196	北区	蛍明	下高田	201K 下高田 002	急傾斜地の崩壊	○	○	令和 3 年 3 月 30 日	I-19
197	北区	蛍明	下高田	201K 下高田 003	急傾斜地の崩壊	○	○	令和 3 年 3 月 30 日	Ⅱ-28
198	北区	蛍明	下高田	201K 下高田 004	急傾斜地の崩壊	○	○	令和 3 年 3 月 30 日	Ⅱ-29
199	北区	蛍明	下高田	201K 下高田 005	急傾斜地の崩壊	○	○	令和 3 年 3 月 30 日	Ⅱ-30
200	北区	蛍明	下高田	201K 下高田 006	急傾斜地の崩壊	○	○	令和 3 年 3 月 30 日	Ⅱ-31
201	北区	蛍明	下高田	201D 下高田 001	土石流	○	○	令和 3 年 3 月 30 日	Ⅱ-01075
202	北区	蛍明	下高田	201D 下高田 002	土石流	○	○	令和 3 年 3 月 30 日	Ⅲ-01074
203	北区	牧石	下牧	201K 下牧 001	急傾斜地の崩壊	○	○	令和 3 年 3 月 30 日	I-8-01
204	北区	牧石	下牧	201K 下牧 002	急傾斜地の崩壊	○	—	平成 26 年 11 月 25 日	I-111
205	北区	牧石	下牧	201D 下牧 001	土石流	○	○	令和 3 年 3 月 30 日	I-01143
206	北区	牧石	下牧	201D 下牧 002	土石流	○	○	令和 3 年 3 月 30 日	I-01144
207	北区	牧石	下牧	201D 下牧 003	土石流	○	○	令和 3 年 3 月 30 日	I-01145
208	北区	牧石	下牧	201D 下牧 004	土石流	○	○	令和 3 年 3 月 30 日	I-01146-1
209	北区	牧石	下牧	201D 下牧 005	土石流	○	○	令和 3 年 3 月 30 日	I-01146-2
210	北区	牧石	下牧	201D 下牧 006	土石流	○	○	令和 3 年 3 月 30 日	I-01147
211	北区	牧石	下牧	201D 下牧 007	土石流	○	○	令和 3 年 3 月 30 日	Ⅱ-01148
212	北区	牧石	下牧	201D 下牧 008	土石流	○	○	令和 3 年 3 月 30 日	Ⅱ-01149
213	北区	牧石	下牧	201D 下牧 009	土石流	○	○	令和 3 年 3 月 30 日	Ⅱ-01150
214	北区	御野	宿	201K 宿 001	急傾斜地の崩壊	○	○	平成 30 年 3 月 30 日	(人) I-9
215	北区	御野	宿	201K 宿 002	急傾斜地の崩壊	○	○	平成 30 年 3 月 30 日	I-137
216	北区	御野	宿	201K 宿 003	急傾斜地の崩壊	○	○	平成 30 年 3 月 30 日	I-140

番号	区	小学校区	大字等	区域名	発生の原因となる 自然現象の種類	土砂災害 警戒区域	土砂災害 特別警戒区域	公示日	基礎調査番号
217	北区	御野	宿	201D 宿 001	土石流	○	×(該当無)	平成 28 年 2 月 23 日	I-01172
218	北区	御野	宿	201D 宿 002	土石流	○	×(該当無)	平成 28 年 2 月 23 日	小室川-01
219	北区	御野	宿	201D 宿 003	土石流	○	×(該当無)	平成 28 年 2 月 23 日	小室川-02
220	北区	御野	宿本町	201K 宿本町 001	急傾斜地の崩壊	○	○	平成 30 年 3 月 30 日	I-134
221	北区	御野	宿本町	201D 宿本町 001	土石流	○	×(該当無)	平成 28 年 2 月 23 日	II-01175
222	北区	蛭明	庄田	201K 庄田 001	急傾斜地の崩壊	○	○	平成 31 年 3 月 29 日	II-0021
223	北区	蛭明	庄田	201K 庄田 002	急傾斜地の崩壊	○	○	令和 3 年 3 月 30 日	庄田(A)
224	北区	加茂	新庄下	201K 新庄下 001	急傾斜地の崩壊	○	○	令和 3 年 3 月 30 日	I-86
225	北区	加茂	新庄下	201D 新庄下 001	土石流	○	×(該当無)	平成 28 年 2 月 23 日	II-01130
226	北区	野谷	菅野	201K 菅野 001	急傾斜地の崩壊	○	○	令和 2 年 5 月 22 日	II-0037
227	北区	野谷	菅野	201K 菅野 002	急傾斜地の崩壊	○	○	令和 2 年 5 月 22 日	II-0038
228	北区	野谷	菅野	201D 菅野 001	土石流	○	○	令和 2 年 5 月 22 日	I-01078
229	北区	野谷	菅野	201D 菅野 002	土石流	○	○	令和 2 年 5 月 22 日	I-01134
230	北区	野谷	菅野	201D 菅野 003	土石流	○	○	令和 2 年 5 月 22 日	I-01135
231	北区	野谷	菅野	201D 菅野 004	土石流	○	×(該当無)	平成 27 年 3 月 31 日	I-01136
232	北区	野谷	菅野	201D 菅野 005	土石流	○	○	令和 2 年 5 月 22 日	II-01077
233	北区	野谷	菅野	201D 菅野 006	土石流	○	○	令和 2 年 5 月 22 日	II-01079
234	北区	野谷	菅野	201D 菅野 007	土石流	○	○	令和 2 年 5 月 22 日	II-01080
235	北区	野谷	菅野	201D 菅野 008	土石流	○	○	令和 2 年 5 月 22 日	II-01081
236	北区	野谷	菅野	201D 菅野 009	土石流	○	○	令和 2 年 5 月 22 日	吉宗 10
237	北区	野谷	菅野	201D 菅野 010	土石流	○	○	令和 2 年 5 月 22 日	吉宗 11
238	北区	野谷	菅野	201J 菅野 001	地滑り	○	—	令和 3 年 11 月 30 日	菅野
239	北区	蛭明	杉谷	201K 杉谷 001	急傾斜地の崩壊	○	○	令和 3 年 3 月 30 日	I-28
240	北区	蛭明	杉谷	201K 杉谷 002	急傾斜地の崩壊	○	○	令和 3 年 3 月 30 日	I-29
241	北区	大野	大安寺中町	201K 大安寺中町 001	急傾斜地の崩壊	○	○	令和 2 年 5 月 22 日	I-0168
242	北区	大野	大安寺中町	201D 大安寺中町 001	土石流	○	×(該当無)	平成 28 年 2 月 23 日	I-01239
243	北区	大野	大安寺西町	201K 大安寺西町 001	急傾斜地の崩壊	○	○	令和 2 年 5 月 22 日	I-0167
244	北区	大野	大安寺東町	201K 大安寺東町 001	急傾斜地の崩壊	○	○	令和 2 年 5 月 22 日	I-0166
245	北区	野谷	高野	201K 高野 001	急傾斜地の崩壊	○	○	令和 2 年 5 月 22 日	I-0042
246	北区	野谷	高野	201K 高野 002	急傾斜地の崩壊	○	○	令和 2 年 5 月 22 日	高野 1
247	北区	野谷	高野	201K 高野 003	急傾斜地の崩壊	○	○	令和 2 年 5 月 22 日	高野 2

番号	区	小学校区	大字等	区域名	発生の原因となる 自然現象の種類	土砂災害 警戒区域	土砂災害 特別警戒区域	公示日	基礎調査番号
248	北区	庄内	高松	201K 高松 001	急傾斜地の崩壊	○	○	令和 3年 3月 30日	I-84
249	北区	庄内	高松稲荷	201K 高松稲荷 001	急傾斜地の崩壊	○	○	令和 3年 3月 30日	I-80
250	北区	庄内	高松稲荷	201K 高松稲荷 002	急傾斜地の崩壊	○	○	令和 3年 3月 30日	III-15
251	北区	庄内	高松稲荷	201D 高松稲荷 001	土石流	○	×(該当無)	平成 28年 2月 23日	I-01117
252	北区	庄内	高松稲荷	201D 高松稲荷 002	土石流	○	×(該当無)	平成 28年 2月 23日	I-01120
253	北区	庄内	高松稲荷	201D 高松稲荷 003	土石流	○	×(該当無)	平成 28年 2月 23日	III-01118
254	北区	庄内	高松稲荷	201D 高松稲荷 004	土石流	○	○	令和 3年 3月 30日	III-01119
255	北区	庄内	立田	201K 立田 001	急傾斜地の崩壊	○	○	令和 3年 3月 30日	I-85
256	北区	庄内	立田	201K 立田 002	急傾斜地の崩壊	○	○	令和 3年 3月 30日	II-59
257	北区	庄内	立田	201K 立田 003	急傾斜地の崩壊	○	○	令和 3年 3月 30日	III-16
258	北区	庄内	立田	201D 立田 001	土石流	○	×(該当無)	平成 28年 2月 23日	II-01124
259	北区	伊島	谷万成	201K 谷万成 001	急傾斜地の崩壊	○	○	令和 3年 3月 30日	I-152
260	北区	伊島	谷万成	201K 谷万成 002	急傾斜地の崩壊	○	—	平成 28年 2月 23日	I-156
261	北区	牧石	玉柏	201K 玉柏 001	急傾斜地の崩壊	○	—	平成 26年 3月 18日	I-120
262	北区	牧石	玉柏	201K 玉柏 002	急傾斜地の崩壊	○	○	令和 3年 3月 30日	I-0121
263	北区	牧石	玉柏	201K 玉柏 003	急傾斜地の崩壊	○	○	令和 3年 3月 30日	I-0122
264	北区	牧石	玉柏	201K 玉柏 004	急傾斜地の崩壊	○	○	令和 3年 3月 30日	I-0123
265	北区	牧石	玉柏	201K 玉柏 005	急傾斜地の崩壊	○	○	令和 3年 3月 30日	II-0064
266	北区	牧石	玉柏	201K 玉柏 006	急傾斜地の崩壊	○	○	令和 3年 3月 30日	II-0065
267	北区	牧石	玉柏	201D 玉柏 001	土石流	○	○	令和 3年 3月 30日	I-01177
268	北区	牧石	玉柏	201D 玉柏 002	土石流	○	○	令和 3年 3月 30日	I-01178
269	北区	牧石	玉柏	201D 玉柏 003	土石流	○	○	令和 3年 3月 30日	II-01179
270	北区	牧石	玉柏	201D 玉柏 004	土石流	○	○	令和 3年 3月 30日	II-01180
271	北区	横井	田益	201K 田益 001	急傾斜地の崩壊	○	○	令和 2年 5月 22日	I-0051
272	北区	伊島	津倉町	201K 津倉町 001	急傾斜地の崩壊	○	—	平成 28年 2月 23日	I-162
273	北区	津島	津島笹が瀬	201K 津島笹が瀬 002	急傾斜地の崩壊	○	×(対象外)	平成 24年 3月 27日	I-143
274	北区	津島	津島笹が瀬	201K 津島笹が瀬 003	急傾斜地の崩壊	○	○	令和 3年 6月 1日	I-0144
275	北区	御野	津島東三丁目	201K 津島東三丁目 001	急傾斜地の崩壊	○	○	平成 30年 3月 30日	I-139
276	北区	御野	津島東三丁目	201K 津島東三丁目 002	急傾斜地の崩壊	○	○	平成 30年 3月 30日	I-148
277	北区	御野	津島東四丁目	201K 津島東四丁目 001	急傾斜地の崩壊	○	○	平成 30年 3月 30日	I-138
278	北区	御野	津島東四丁目	201K 津島東四丁目 002	急傾斜地の崩壊	○	○	平成 30年 3月 30日	I-142

番号	区	小学校区	大字等	区域名	発生の原因となる 自然現象の種類	土砂災害 警戒区域	土砂災害 特別警戒区域	公示日	基礎調査番号
279	北区	津島	津島福居二丁目	201K 津島福居二丁目 001	急傾斜地の崩壊	○	○	平成 31 年 3 月 29 日	I-147
280	北区	津島	津島本町	201K 津島本町 001	急傾斜地の崩壊	○	○	平成 31 年 3 月 29 日	I-145
281	北区	津島	津島本町	201K 津島本町 002	急傾斜地の崩壊	○	○	平成 31 年 3 月 29 日	I-13
282	北区	津島	津島本町	201K 津島本町 003	急傾斜地の崩壊	○	○	平成 31 年 3 月 29 日	I-146
283	北区	横井	津高	201K 津高 002	急傾斜地の崩壊	○	○	令和 2 年 5 月 22 日	I-61
284	北区	横井	津高	201K 津高 003	急傾斜地の崩壊	○	○	令和 2 年 5 月 22 日	I-0062
285	北区	横井	津高台	201K 津高台 001	急傾斜地の崩壊	○	○	令和 2 年 5 月 22 日	I-58
286	北区	横井	津高台	201D 津高台 001	土石流	○	×(該当無)	平成 27 年 3 月 31 日	I-01176
287	北区	横井	富原	201K 富原 001	急傾斜地の崩壊	○	○	令和 2 年 5 月 22 日	I-0053
288	北区	横井	富原	201K 富原 002	急傾斜地の崩壊	○	○	令和 2 年 5 月 22 日	I-0003
289	北区	馬屋上	富吉	201K 富吉 001	急傾斜地の崩壊	○	○	平成 31 年 3 月 29 日	(人) I-2
290	北区	馬屋上	富吉	201K 富吉 002	急傾斜地の崩壊	○	○	平成 31 年 3 月 29 日	I-38
291	北区	馬屋上	富吉	201K 富吉 003	急傾斜地の崩壊	○	○	平成 31 年 3 月 29 日	I-39
292	北区	馬屋上	富吉	201K 富吉 004	急傾斜地の崩壊	○	○	平成 31 年 3 月 29 日	I-40
293	北区	馬屋上	富吉	201D 富吉 001	土石流	○	○	平成 31 年 3 月 29 日	II-01094
294	北区	馬屋上	富吉	201D 富吉 002	土石流	○	○	平成 31 年 3 月 29 日	II-01095
295	北区	馬屋下	長野	201K 長野 001	急傾斜地の崩壊	○	○	平成 30 年 3 月 30 日	I-65
296	北区	馬屋下	長野	201D 長野 001	土石流	○	×(該当無)	平成 27 年 3 月 31 日	III-01121
297	北区	牧石	中牧	201K 中牧 001	急傾斜地の崩壊	○	—	平成 26 年 11 月 25 日	I-108
298	北区	牧石	中牧	201K 中牧 002	急傾斜地の崩壊	○	○	令和 3 年 3 月 30 日	I-109
299	北区	牧石	中牧	201D 中牧 001	土石流	○	—	平成 26 年 11 月 25 日	I-01082
300	北区	牧石	中牧	201D 中牧 002	土石流	○	×(該当無)	平成 26 年 11 月 25 日	I-01083
301	北区	平津	檜津	201K 檜津 001	急傾斜地の崩壊	○	○	平成 29 年 3 月 14 日	I-75
302	北区	平津	檜津	201K 檜津 002	急傾斜地の崩壊	○	○	平成 29 年 3 月 14 日	I-76
303	北区	平津	檜津	201K 檜津 003	急傾斜地の崩壊	○	×(該当無)	平成 19 年 3 月 30 日	I-77
304	北区	平津	檜津	201K 檜津 004	急傾斜地の崩壊	○	×(対象外)	平成 28 年 2 月 23 日	I-74
305	北区	平津	檜津	201K 檜津 005	急傾斜地の崩壊	○	○	令和 元年 12 月 27 日	西檜津
306	北区	中山	西辛川	201D 西辛川 001	土石流	○	○	平成 30 年 3 月 30 日	I-01125
307	北区	中山	西辛川	201D 西辛川 002	土石流	○	○	平成 30 年 3 月 30 日	I-01126
308	北区	中山	西辛川	201D 西辛川 003	土石流	○	○	平成 30 年 3 月 30 日	I-01127
309	北区	三門	西崎本町	201K 西崎本町 001	急傾斜地の崩壊	○	○	令和 3 年 3 月 30 日	I-164

番号	区	小学校区	大字等	区域名	発生の原因となる 自然現象の種類	土砂災害 警戒区域	土砂災害 特別警戒区域	公示日	基礎調査番号
310	北区	陵南	西花尻	201K 西花尻 001	急傾斜地の崩壊	○	○	令和 3年 3月 30日	I-93
311	北区	陵南	西花尻	201K 西花尻 002	急傾斜地の崩壊	○	—	平成 28年 2月 23日	I-94
312	北区	蛭明	西山内	201K 西山内 001	急傾斜地の崩壊	○	○	平成 31年 3月 29日	II-0015
313	北区	蛭明	西山内	201K 西山内 002	急傾斜地の崩壊	○	○	平成 31年 3月 29日	II-0016
314	北区	蛭明	西山内	201K 西山内 003	急傾斜地の崩壊	○	○	平成 31年 3月 29日	II-0022
315	北区	蛭明	西山内	201K 西山内 004	急傾斜地の崩壊	○	○	平成 31年 3月 29日	III-0004
316	北区	蛭明	西山内	201D 西山内 001	土石流	○	○	平成 31年 3月 29日	I-01022
317	北区	蛭明	西山内	201D 西山内 002	土石流	○	×(該当無)	平成 26年 11月 25日	I-01024
318	北区	蛭明	西山内	201D 西山内 003	土石流	○	○	平成 31年 3月 29日	I-01031
319	北区	蛭明	西山内	201D 西山内 004	土石流	○	○	平成 31年 3月 29日	II-01010
320	北区	蛭明	西山内	201D 西山内 005	土石流	○	○	平成 31年 3月 29日	II-01023
321	北区	蛭明	西山内	201D 西山内 006	土石流	○	○	平成 31年 3月 29日	II-01025
322	北区	蛭明	西山内	201D 西山内 007	土石流	○	○	平成 31年 3月 29日	II-01029
323	北区	蛭明	西山内	201D 西山内 008	土石流	○	○	平成 31年 3月 29日	II-01030
324	北区	蛭明	西山内	201D 西山内 009	土石流	○	○	平成 31年 3月 29日	III-01026
325	北区	蛭明	西山内	201D 西山内 010	土石流	○	○	平成 31年 3月 29日	III-01032
326	北区	馬屋上	日応寺	201D 日応寺 001	土石流	○	○	平成 31年 3月 29日	I-01076
327	北区	桃丘	芳賀	201K 芳賀 001	急傾斜地の崩壊	○	○	令和 2年 5月 22日	I-0067
328	北区	桃丘	芳賀	201K 芳賀 002	急傾斜地の崩壊	○	○	令和 2年 5月 22日	I-0068
329	北区	桃丘	芳賀	201K 芳賀 003	急傾斜地の崩壊	○	○	令和 2年 5月 22日	II-0062
330	北区	桃丘	芳賀	201K 芳賀 004	急傾斜地の崩壊	○	○	令和 3年 3月 30日	清水 01
331	北区	牧石	畑鮎	201K 畑鮎 001	急傾斜地の崩壊	○	○	令和 3年 3月 30日	I-0119
332	北区	牧石	畑鮎	201K 畑鮎 002	急傾斜地の崩壊	○	○	令和 3年 3月 30日	I-0112
333	北区	牧石	畑鮎	201K 畑鮎 003	急傾斜地の崩壊	○	○	令和 3年 3月 30日	I-0118
334	北区	牧石	畑鮎	201K 畑鮎 004	急傾斜地の崩壊	○	○	令和 3年 3月 30日	畑鮎(C)
335	北区	牧石	畑鮎	201K 畑鮎 005	急傾斜地の崩壊	○	○	令和 3年 3月 30日	畑鮎(D)
336	北区	牧石	畑鮎	201D 畑鮎 001	土石流	○	○	令和 3年 3月 30日	I-01169
337	北区	牧石	畑鮎	201J 畑鮎 001	地滑り	○	—	令和 3年 11月 30日	畑鮎
338	北区	牧石	畑鮎	201J 畑鮎 002	地滑り	○	—	令和 3年 11月 30日	畑鮎(3)
339	北区	牧石	原	201K 原 001	急傾斜地の崩壊	○	○	令和 3年 3月 30日	原-01
340	北区	牧石	原	201K 原 002	急傾斜地の崩壊	○	○	令和 3年 3月 30日	I-0113

番号	区	小学校区	大字等	区域名	発生の原因となる 自然現象の種類	土砂災害 警戒区域	土砂災害 特別警戒区域	公示日	基礎調査番号
341	北区	牧石	原	201K 原 003	急傾斜地の崩壊	○	○	令和 3年 3月 30日	I-0114
342	北区	牧石	原	201K 原 004	急傾斜地の崩壊	○	—	平成 26年 11月 25日	I-115
343	北区	牧石	原	201K 原 005	急傾斜地の崩壊	○	—	平成 26年 11月 25日	I-116
344	北区	牧石	原	201K 原 006	急傾斜地の崩壊	○	○	令和 3年 3月 30日	I-117
345	北区	牧石	原	201K 原 007	急傾斜地の崩壊	○	○	令和 3年 3月 30日	II-0066
346	北区	牧石	原	201K 原 008	急傾斜地の崩壊	○	○	令和 3年 3月 30日	III-0017
347	北区	牧石	原	201K 原 009	急傾斜地の崩壊	○	○	令和 3年 3月 30日	III-0018
348	北区	牧石	原	201K 原 010	急傾斜地の崩壊	○	○	令和 3年 3月 30日	原(C)
349	北区	牧石	原	201K 原 011	急傾斜地の崩壊	○	○	令和 3年 3月 30日	原(D)
350	北区	牧石	原	201D 原 001	土石流	○	○	令和 3年 3月 30日	I-01167
351	北区	牧石	原	201D 原 002	土石流	○	○	令和 3年 3月 30日	I-01165
352	北区	牧石	原	201D 原 003	土石流	○	○	令和 3年 3月 30日	I-01168
353	北区	牧石	原	201D 原 004	土石流	○	○	令和 3年 3月 30日	I-01170
354	北区	牧石	原	201D 原 005	土石流	○	○	令和 3年 3月 30日	I-01171
355	北区	牧石	原	201D 原 006	土石流	○	○	令和 3年 3月 30日	II-01164
356	北区	牧石	原	201D 原 007	土石流	○	○	令和 3年 3月 30日	II-01166
357	北区	牧石	原	201J 原 001	地滑り	○	—	平成 27年 3月 31日	2
358	北区	御野	半田町	201K 半田町 001	急傾斜地の崩壊	○	○	平成 30年 3月 30日	I-11
359	北区	御野	半田町	201K 半田町 002	急傾斜地の崩壊	○	○	平成 30年 3月 30日	I-136
360	北区	陵南	東花尻	201K 東花尻 001	急傾斜地の崩壊	○	—	平成 28年 2月 23日	I-95
361	北区	蛭明	東山内	201K 東山内 001	急傾斜地の崩壊	○	○	平成 31年 3月 29日	I-11
362	北区	蛭明	東山内	201D 東山内 001	土石流	○	○	平成 31年 3月 29日	I-01009
363	北区	蛭明	東山内	201D 東山内 002	土石流	○	○	平成 31年 3月 29日	I-01033
364	北区	蛭明	東山内	201D 東山内 003	土石流	○	○	平成 31年 3月 29日	II-01012
365	北区	蛭明	東山内	201D 東山内 004	土石流	○	○	平成 31年 3月 29日	II-01034
366	北区	蛭明	日近	201K 日近 001	急傾斜地の崩壊	○	○	令和 3年 3月 30日	I-1-01
367	北区	蛭明	日近	201K 日近 002	急傾斜地の崩壊	○	○	令和 3年 3月 30日	I-27
368	北区	蛭明	日近	201K 日近 003	急傾斜地の崩壊	○	○	令和 3年 3月 30日	I-26
369	北区	蛭明	日近	201K 日近 004	急傾斜地の崩壊	○	○	令和 3年 3月 30日	II-32
370	北区	蛭明	日近	201K 日近 005	急傾斜地の崩壊	○	○	令和 3年 3月 30日	II-33
371	北区	蛭明	日近	201K 日近 006	急傾斜地の崩壊	○	○	令和 3年 3月 30日	II-34

番号	区	小学校区	大字等	区域名	発生の原因となる 自然現象の種類	土砂災害 警戒区域	土砂災害 特別警戒区域	公示日	基礎調査番号
372	北区	蛭明	日近	201K 日近 007	急傾斜地の崩壊	○	○	令和 3年 3月 30日	II-35
373	北区	蛭明	日近	201K 日近 008	急傾斜地の崩壊	○	○	令和 3年 3月 30日	II-47
374	北区	蛭明	日近	201K 日近 009	急傾斜地の崩壊	○	○	令和 3年 3月 30日	II-48
375	北区	蛭明	日近	201K 日近 010	急傾斜地の崩壊	○	○	令和 3年 3月 30日	II-49
376	北区	蛭明	日近	201D 日近 001	土石流	○	○	令和 3年 3月 30日	I-01093
377	北区	蛭明	日近	201D 日近 002	土石流	○	○	令和 3年 3月 30日	I-01069
378	北区	蛭明	日近	201D 日近 003	土石流	○	○	令和 3年 3月 30日	I-01071
379	北区	蛭明	日近	201D 日近 004	土石流	○	○	令和 3年 3月 30日	I-01072
380	北区	蛭明	日近	201D 日近 005	土石流	○	○	令和 3年 3月 30日	II-01070
381	北区	蛭明	日近	201D 日近 006	土石流	○	○	令和 3年 3月 30日	II-01073
382	北区	蛭明	日近	201D 日近 007	土石流	○	×(該当無)	平成 27年 3月 31日	II-01092
383	北区	蛭明	日近	201D 日近 008	土石流	○	○	令和 3年 3月 30日	II-01096
384	北区	蛭明	日近	201D 日近 009	土石流	○	○	令和 3年 3月 30日	III-01099
385	北区	庄内	平山	201K 平山 001	急傾斜地の崩壊	○	○	令和 3年 3月 30日	I-6-01
386	北区	庄内	平山	201K 平山 002	急傾斜地の崩壊	○	○	令和 3年 3月 30日	I-81
387	北区	馬屋下	福谷	201K 福谷 001	急傾斜地の崩壊	○	○	平成 30年 3月 30日	I-66
388	北区	馬屋下	福谷	201K 福谷 002	急傾斜地の崩壊	○	○	平成 30年 3月 30日	I-69
389	北区	馬屋下	福谷	201K 福谷 003	急傾斜地の崩壊	○	○	平成 30年 3月 30日	II-58
390	北区	馬屋下	福谷	201D 福谷 001	土石流	○	×(該当無)	平成 19年 3月 30日	I-01122
391	北区	馬屋下	福谷	201D 福谷 002	土石流	○	×(該当無)	平成 27年 3月 31日	II-01123
392	北区	御野	法界院	201K 法界院 001	急傾斜地の崩壊	○	○	平成 30年 3月 30日	I-149
393	北区	蛭明	間倉	201K 間倉 001	急傾斜地の崩壊	○	○	平成 31年 3月 29日	II-7
394	北区	蛭明	間倉	201K 間倉 002	急傾斜地の崩壊	○	○	平成 31年 3月 29日	II-17
395	北区	蛭明	間倉	201K 間倉 003	急傾斜地の崩壊	○	○	平成 31年 3月 29日	間倉-01
396	北区	蛭明	間倉	201D 間倉 001	土石流	○	○	平成 31年 3月 29日	I-01028
397	北区	蛭明	間倉	201D 間倉 002	土石流	○	○	平成 31年 3月 29日	II-01011
398	北区	蛭明	間倉	201D 間倉 003	土石流	○	○	平成 31年 3月 29日	II-01013
399	北区	蛭明	間倉	201D 間倉 004	土石流	○	○	平成 31年 3月 29日	II-01020
400	北区	蛭明	間倉	201D 間倉 005	土石流	○	○	平成 31年 3月 29日	II-01027
401	北区	蛭明	真星	201K 真星 001	急傾斜地の崩壊	○	○	平成 31年 3月 29日	I-0004
402	北区	蛭明	真星	201K 真星 002	急傾斜地の崩壊	○	○	平成 31年 3月 29日	II-0001

番号	区	小学校区	大字等	区域名	発生の原因となる 自然現象の種類	土砂災害 警戒区域	土砂災害 特別警戒区域	公示日	基礎調査番号
403	北区	蛭明	真星	201K 真星 003	急傾斜地の崩壊	○	○	平成 31 年 3 月 29 日	II-0005
404	北区	蛭明	真星	201K 真星 004	急傾斜地の崩壊	○	○	平成 31 年 3 月 29 日	II-0008
405	北区	蛭明	真星	201K 真星 005	急傾斜地の崩壊	○	○	平成 31 年 3 月 29 日	II-0009
406	北区	蛭明	真星	201K 真星 006	急傾斜地の崩壊	○	○	平成 31 年 3 月 29 日	II-0010
407	北区	蛭明	真星	201K 真星 007	急傾斜地の崩壊	○	○	平成 31 年 3 月 29 日	III-0007
408	北区	蛭明	真星	201K 真星 008	急傾斜地の崩壊	○	○	平成 31 年 3 月 29 日	宗友(F)
409	北区	蛭明	真星	201K 真星 009	急傾斜地の崩壊	○	○	平成 31 年 3 月 29 日	新和(A)
410	北区	蛭明	真星	201K 真星 010	急傾斜地の崩壊	○	○	平成 31 年 3 月 29 日	新和(B)
411	北区	蛭明	真星	201K 真星 011	急傾斜地の崩壊	○	○	平成 31 年 3 月 29 日	新和(C)
412	北区	蛭明	真星	201K 真星 012	急傾斜地の崩壊	○	○	令和 3 年 3 月 30 日	千升
413	北区	蛭明	真星	201D 真星 001	土石流	○	×(該当無)	平成 26 年 3 月 18 日	I-01017
414	北区	蛭明	真星	201D 真星 002	土石流	○	○	平成 31 年 3 月 29 日	III-01016
415	北区	伊島	万成西町	201D 万成西町 001	土石流	○	○	令和 3 年 3 月 30 日	II-01199
416	北区	伊島	万成東町	201K 万成東町 001	急傾斜地の崩壊	○	○	令和 3 年 3 月 30 日	I-151
417	北区	伊島	万成東町	201K 万成東町 002	急傾斜地の崩壊	○	—	平成 28 年 2 月 23 日	I-155
418	北区	三門	三門中町	201K 三門中町 001	急傾斜地の崩壊	○	○	令和 3 年 3 月 30 日	I-165
419	北区	三門	三門西町	201K 三門西町 001	急傾斜地の崩壊	○	○	令和 3 年 3 月 30 日	I-14-01
420	北区	三門	三門西町	201K 三門西町 002	急傾斜地の崩壊	○	○	令和 3 年 3 月 30 日	三門西町(C)
421	北区	御野	三野本町	201K 三野本町 001	急傾斜地の崩壊	○	○	平成 30 年 3 月 30 日	I-141
422	北区	牧石	牟佐	201K 牟佐 001	急傾斜地の崩壊	○	○	令和 3 年 3 月 30 日	I-124
423	北区	牧石	牟佐	201K 牟佐 002	急傾斜地の崩壊	○	○	令和 3 年 3 月 30 日	I-125
424	北区	牧石	牟佐	201K 牟佐 003	急傾斜地の崩壊	○	○	令和 3 年 3 月 30 日	I-126
425	北区	牧石	牟佐	201K 牟佐 004	急傾斜地の崩壊	○	○	令和 3 年 3 月 30 日	I-127
426	北区	牧石	牟佐	201K 牟佐 005	急傾斜地の崩壊	○	○	令和 3 年 3 月 30 日	II-67
427	北区	牧石	牟佐	201K 牟佐 006	急傾斜地の崩壊	○	○	令和 3 年 3 月 30 日	II-68
428	北区	牧石	牟佐	201K 牟佐 007	急傾斜地の崩壊	○	○	令和 3 年 3 月 30 日	III-19
429	北区	牧石	牟佐	201D 牟佐 001	土石流	○	○	令和 3 年 3 月 30 日	II-14029
430	北区	牧石	牟佐	201D 牟佐 002	土石流	○	○	令和 3 年 3 月 30 日	I-01154
431	北区	牧石	牟佐	201D 牟佐 003	土石流	○	○	令和 3 年 3 月 30 日	I-01155
432	北区	牧石	牟佐	201D 牟佐 004	土石流	○	○	令和 3 年 3 月 30 日	I-01156
433	北区	牧石	牟佐	201D 牟佐 005	土石流	○	○	令和 3 年 3 月 30 日	I-01158

番号	区	小学校区	大字等	区域名	発生の原因となる 自然現象の種類	土砂災害 警戒区域	土砂災害 特別警戒区域	公示日	基礎調査番号
434	北区	牧石	牟佐	201D 牟佐 006	土石流	○	○	令和 3年 3月 30日	I-01159
435	北区	牧石	牟佐	201D 牟佐 007	土石流	○	○	令和 3年 3月 30日	I-01161
436	北区	牧石	牟佐	201D 牟佐 008	土石流	○	○	令和 3年 3月 30日	I-01181
437	北区	牧石	牟佐	201D 牟佐 009	土石流	○	○	令和 3年 3月 30日	I-01182
438	北区	牧石	牟佐	201D 牟佐 010	土石流	○	○	令和 3年 3月 30日	II-01151
439	北区	牧石	牟佐	201D 牟佐 011	土石流	○	○	令和 3年 3月 30日	II-01152
440	北区	牧石	牟佐	201D 牟佐 012	土石流	○	○	令和 3年 3月 30日	II-01153
441	北区	牧石	牟佐	201D 牟佐 013	土石流	○	○	令和 3年 3月 30日	II-01183
442	北区	牧石	牟佐	201D 牟佐 014	土石流	○	○	令和 3年 3月 30日	II-01184
443	北区	牧石	牟佐	201D 牟佐 015	土石流	○	○	令和 3年 3月 30日	III-01157
444	北区	庄内	門前	201K 門前 001	急傾斜地の崩壊	○	○	令和 3年 3月 30日	I-5
445	北区	大野	矢坂東町	201K 矢坂東町 001	急傾斜地の崩壊	○	○	令和 2年 5月 22日	I-0154
446	北区	大野	矢坂東町	201D 矢坂東町 001	土石流	○	×(該当無)	平成 24年 3月 27日	I-01198
447	北区	大野	矢坂本町	201K 矢坂本町 001	急傾斜地の崩壊	○	○	令和 2年 5月 22日	I-0160
448	北区	大野	矢坂本町	201D 矢坂本町 001	土石流	○	○	令和 2年 5月 22日	I-01200
449	北区	蛭明	山上	201K 山上 001	急傾斜地の崩壊	○	○	令和 3年 3月 30日	I-10
450	北区	蛭明	山上	201K 山上 002	急傾斜地の崩壊	○	○	令和 3年 3月 30日	II-14
451	北区	蛭明	山上	201K 山上 003	急傾斜地の崩壊	○	○	令和 3年 3月 30日	II-2
452	北区	横井	横井上	201K 横井上 001	急傾斜地の崩壊	○	○	令和 2年 5月 22日	I-0050
453	北区	横井	横井上	201K 横井上 002	急傾斜地の崩壊	○	○	令和 2年 5月 22日	I-0052
454	北区	横井	横井上	201K 横井上 003	急傾斜地の崩壊	○	○	令和 2年 5月 22日	I-0054
455	北区	横井	横井上	201K 横井上 004	急傾斜地の崩壊	○	○	令和 2年 5月 22日	I-0056
456	北区	横井	横井上	201K 横井上 005	急傾斜地の崩壊	○	○	令和 2年 5月 22日	I-0057
457	北区	横井	横井上	201K 横井上 006	急傾斜地の崩壊	○	○	令和 2年 5月 22日	I-0059
458	北区	横井	横井上	201K 横井上 007	急傾斜地の崩壊	○	×(対象外)	平成 27年 3月 31日	I-0055
459	北区	横井	横井上	201K 横井上 008	急傾斜地の崩壊	○	○	令和 2年 5月 22日	猿場(A)
460	北区	横井	横井上	201K 横井上 009	急傾斜地の崩壊	○	○	令和 3年 3月 30日	横井上(F)
461	北区	横井	横井上	201D 横井上 001	土石流	○	×(該当無)	平成 27年 3月 31日	II-01162
462	北区	馬屋下	横尾	201K 横尾 001	急傾斜地の崩壊	○	○	平成 30年 3月 30日	I-63
463	北区	馬屋下	横尾	201D 横尾 001	土石流	○	×(該当無)	平成 27年 3月 31日	III-01110
464	北区	馬屋下	横尾	201D 横尾 002	土石流	○	○	平成 30年 3月 30日	III-01111

番号	区	小学校区	大字等	区域名	発生の原因となる 自然現象の種類	土砂災害 警戒区域	土砂災害 特別警戒区域	公示日	基礎調査番号
465	北区	蛭明	吉	201K 吉 001	急傾斜地の崩壊	○	○	令和 3年 3月 30日	I-12
466	北区	蛭明	吉	201K 吉 002	急傾斜地の崩壊	○	○	令和 3年 3月 30日	I-23-01
467	北区	蛭明	吉	201K 吉 003	急傾斜地の崩壊	○	○	令和 3年 3月 30日	II-27
468	北区	蛭明	吉	201D 吉 001	土石流	○	○	令和 3年 3月 30日	I-01065
469	北区	蛭明	吉	201D 吉 002	土石流	○	○	令和 3年 3月 30日	II-01064
470	北区	蛭明	吉	201D 吉 003	土石流	○	○	令和 3年 3月 30日	II-01066
471	北区	蛭明	吉	201D 吉 004	土石流	○	○	令和 3年 3月 30日	II-01067
472	北区	蛭明	吉	201D 吉 005	土石流	○	○	令和 3年 3月 30日	II-01068
473	北区	蛭明	吉	201D 吉 006	土石流	○	○	令和 3年 3月 30日	金谷谷
474	北区	野谷	吉宗	201K 吉宗 001	急傾斜地の崩壊	○	○	令和 2年 5月 22日	I-0043
475	北区	野谷	吉宗	201K 吉宗 002	急傾斜地の崩壊	○	○	令和 2年 5月 22日	I-0046
476	北区	野谷	吉宗	201K 吉宗 003	急傾斜地の崩壊	○	○	令和 2年 5月 22日	I-0047
477	北区	野谷	吉宗	201K 吉宗 004	急傾斜地の崩壊	○	○	令和 2年 5月 22日	吉宗 1A
478	北区	野谷	吉宗	201K 吉宗 005	急傾斜地の崩壊	○	○	令和 2年 5月 22日	吉宗 1B
479	北区	野谷	吉宗	201K 吉宗 006	急傾斜地の崩壊	○	○	令和 2年 5月 22日	吉宗 2A
480	北区	野谷	吉宗	201K 吉宗 007	急傾斜地の崩壊	○	○	令和 2年 5月 22日	吉宗 2B
481	北区	野谷	吉宗	201K 吉宗 008	急傾斜地の崩壊	○	○	令和 2年 5月 22日	吉宗 4
482	北区	野谷	吉宗	201K 吉宗 009	急傾斜地の崩壊	○	○	令和 2年 5月 22日	吉宗 11A
483	北区	野谷	吉宗	201K 吉宗 010	急傾斜地の崩壊	○	○	令和 2年 5月 22日	I-0041
484	北区	野谷	吉宗	201D 吉宗 001	土石流	○	○	令和 2年 5月 22日	II-01137
485	北区	野谷	吉宗	201D 吉宗 002	土石流	○	○	令和 2年 5月 22日	吉宗 1
486	北区	野谷	吉宗	201D 吉宗 003	土石流	○	○	令和 2年 5月 22日	吉宗 9
487	北区	御野	理大町	201K 理大町 001	急傾斜地の崩壊	○	○	平成 30年 3月 30日	I-10
488	北区	竹枝	小倉	303K 小倉 002	急傾斜地の崩壊	○	×(該当無)	平成 18年 10月 20日	I-493
489	北区	建部	建部町市場	201K 建部町市場 001	急傾斜地の崩壊	○	○	令和 2年 9月 29日	I-478
490	北区	建部	建部町市場	201D 建部町市場 001	土石流	○	×(該当無)	平成 27年 3月 31日	II-08095
491	北区	建部	建部町大田	201K 建部町大田 001	急傾斜地の崩壊	○	○	令和 2年 9月 29日	I-474
492	北区	建部	建部町大田	201K 建部町大田 002	急傾斜地の崩壊	○	○	令和 2年 9月 29日	I-475
493	北区	建部	建部町大田	201K 建部町大田 003	急傾斜地の崩壊	○	×(該当無)	平成 21年 3月 27日	I-477
494	北区	建部	建部町大田	201K 建部町大田 004	急傾斜地の崩壊	○	○	令和 2年 9月 29日	I-479
495	北区	建部	建部町大田	201K 建部町大田 005	急傾斜地の崩壊	○	○	令和 2年 9月 29日	I-2141

番号	区	小学校区	大字等	区域名	発生の原因となる 自然現象の種類	土砂災害 警戒区域	土砂災害 特別警戒区域	公示日	基礎調査番号
496	北区	建部	建部町大田	201K 建部町大田 006	急傾斜地の崩壊	○	○	令和 2年 9月 29日	II-222
497	北区	建部	建部町大田	201K 建部町大田 007	急傾斜地の崩壊	○	○	令和 2年 9月 29日	II-224
498	北区	建部	建部町大田	201K 建部町大田 008	急傾斜地の崩壊	○	○	令和 2年 9月 29日	II-225
499	北区	建部	建部町大田	201K 建部町大田 009	急傾斜地の崩壊	○	○	令和 2年 9月 29日	II-226
500	北区	建部	建部町大田	201K 建部町大田 010	急傾斜地の崩壊	○	○	令和 2年 9月 29日	たわ(A)
501	北区	建部	建部町大田	201K 建部町大田 011	急傾斜地の崩壊	○	○	令和 2年 9月 29日	たわ(B)
502	北区	建部	建部町大田	201K 建部町大田 012	急傾斜地の崩壊	○	○	令和 2年 9月 29日	たわ(C)
503	北区	建部	建部町大田	201K 建部町大田 013	急傾斜地の崩壊	○	○	令和 2年 9月 29日	たわ(D)
504	北区	建部	建部町大田	201K 建部町大田 014	急傾斜地の崩壊	○	○	令和 2年 9月 29日	大田上(A)
505	北区	建部	建部町大田	201K 建部町大田 015	急傾斜地の崩壊	○	○	令和 2年 9月 29日	大田上(B)
506	北区	建部	建部町大田	201K 建部町大田 016	急傾斜地の崩壊	○	○	令和 2年 9月 29日	国松(A)
507	北区	建部	建部町大田	201K 建部町大田 017	急傾斜地の崩壊	○	○	令和 2年 9月 29日	国松(B)
508	北区	建部	建部町大田	201D 建部町大田 001	土石流	○	○	令和 3年 3月 30日	I-08061
509	北区	建部	建部町大田	201D 建部町大田 002	土石流	○	○	令和 3年 3月 30日	I-08065
510	北区	建部	建部町大田	201D 建部町大田 003	土石流	○	○	令和 2年 9月 29日	I-08075
511	北区	建部	建部町大田	201D 建部町大田 004	土石流	○	○	令和 2年 9月 29日	I-08077
512	北区	建部	建部町大田	201D 建部町大田 005	土石流	○	×(該当無)	平成 21年 3月 27日	I-08090
513	北区	建部	建部町大田	201D 建部町大田 006	土石流	○	○	令和 2年 9月 29日	II-08062
514	北区	建部	建部町大田	201D 建部町大田 007	土石流	○	○	令和 2年 9月 29日	II-08063
515	北区	建部	建部町大田	201D 建部町大田 008	土石流	○	×(対象外)	平成 26年 3月 18日	II-08066
516	北区	建部	建部町大田	201D 建部町大田 009	土石流	○	×(対象外)	平成 26年 3月 18日	II-08067
517	北区	建部	建部町大田	201D 建部町大田 010	土石流	○	×(該当無)	平成 26年 3月 18日	II-08068
518	北区	建部	建部町大田	201D 建部町大田 011	土石流	○	×(対象外)	平成 26年 3月 18日	II-08069
519	北区	建部	建部町大田	201D 建部町大田 012	土石流	○	×(対象外)	平成 26年 3月 18日	II-08076
520	北区	建部	建部町大田	201D 建部町大田 013	土石流	○	×(該当無)	平成 26年 3月 18日	II-08078
521	北区	竹枝	建部町小倉	201K 建部町小倉 001	急傾斜地の崩壊	○	○	平成 30年 3月 30日	II-239
522	北区	竹枝	建部町小倉	201K 建部町小倉 002	急傾斜地の崩壊	○	○	平成 30年 3月 30日	II-240
523	北区	竹枝	建部町小倉	201K 建部町小倉 003	急傾斜地の崩壊	○	○	平成 30年 3月 30日	I-491
524	北区	竹枝	建部町小倉	201K 建部町小倉 004	急傾斜地の崩壊	○	○	平成 30年 3月 30日	I-494
525	北区	竹枝	建部町小倉	201D 建部町小倉 001	土石流	○	○	令和 3年 3月 30日	I-08113
526	北区	竹枝	建部町小倉	201D 建部町小倉 002	土石流	○	×(対象外)	平成 27年 3月 31日	I-08114

番号	区	小学校区	大字等	区域名	発生の原因となる 自然現象の種類	土砂災害 警戒区域	土砂災害 特別警戒区域	公示日	基礎調査番号
527	北区	竹枝	建部町小倉	201D 建部町小倉 003	土石流	○	○	令和 3年 3月 30日	I-08116
528	北区	竹枝	建部町小倉	201D 建部町小倉 004	土石流	○	×(対象外)	平成 27年 3月 31日	I-08117
529	北区	竹枝	建部町小倉	201D 建部町小倉 005	土石流	○	○	平成 30年 3月 30日	II-08115
530	北区	竹枝	建部町小倉	201D 建部町小倉 006	土石流	○	○	平成 30年 3月 30日	II-07059
531	北区	福渡	建部町川口	201K 建部町川口 001	急傾斜地の崩壊	○	○	令和 元年 7月 30日	I-464
532	北区	福渡	建部町川口	201D 建部町川口 001	土石流	○	○	令和 元年 7月 30日	I-08033
533	北区	福渡	建部町川口	201D 建部町川口 002	土石流	○	○	令和 元年 7月 30日	II-08028
534	北区	建部	建部町桜	201K 建部町桜 001	急傾斜地の崩壊	○	○	令和 2年 9月 29日	I-482
535	北区	建部	建部町桜	201K 建部町桜 002	急傾斜地の崩壊	○	○	令和 2年 9月 29日	I-488
536	北区	建部	建部町桜	201K 建部町桜 003	急傾斜地の崩壊	○	○	令和 2年 9月 29日	II-227
537	北区	建部	建部町桜	201K 建部町桜 004	急傾斜地の崩壊	○	○	令和 2年 9月 29日	II-228
538	北区	建部	建部町桜	201D 建部町桜 001	土石流	○	○	令和 3年 3月 30日	I-08092
539	北区	建部	建部町桜	201D 建部町桜 002	土石流	○	○	令和 2年 9月 29日	I-08100
540	北区	建部	建部町桜	201D 建部町桜 003	土石流	○	×(該当無)	平成 26年 11月 25日	II-08093
541	北区	建部	建部町桜	201D 建部町桜 004	土石流	○	○	令和 2年 9月 29日	II-08094
542	北区	建部	建部町桜	201D 建部町桜 005	土石流	○	○	令和 2年 9月 29日	II-08101
543	北区	建部	建部町桜	201D 建部町桜 006	土石流	○	×(対象外)	平成 26年 11月 25日	II-08104
544	北区	建部	建部町桜	201D 建部町桜 007	土石流	○	○	令和 2年 9月 29日	II-08105
545	北区	建部	建部町桜	201D 建部町桜 008	土石流	○	×(対象外)	平成 26年 11月 25日	II-08106-1
546	北区	建部	建部町桜	201D 建部町桜 009	土石流	○	○	令和 2年 9月 29日	II-08106-2
547	北区	建部	建部町桜	201D 建部町桜 010	土石流	○	×(該当無)	平成 26年 11月 25日	II-08108
548	北区	建部	建部町桜	201D 建部町桜 011	土石流	○	○	令和 2年 9月 29日	II-08109
549	北区	建部	建部町桜	201D 建部町桜 012	土石流	○	○	令和 2年 9月 29日	II-08110
550	北区	福渡	建部町三明寺	201K 建部町三明寺 001	急傾斜地の崩壊	○	○	令和 元年 7月 30日	I-2138
551	北区	福渡	建部町三明寺	201K 建部町三明寺 002	急傾斜地の崩壊	○	○	令和 元年 7月 30日	I-461
552	北区	福渡	建部町三明寺	201D 建部町三明寺 001	土石流	○	×(対象外)	平成 27年 3月 31日	II-08025
553	北区	福渡	建部町三明寺	201D 建部町三明寺 002	土石流	○	×(対象外)	平成 27年 3月 31日	II-08026
554	北区	建部	建部町品田	201K 建部町品田 001	急傾斜地の崩壊	○	○	令和 2年 9月 29日	I-469
555	北区	建部	建部町品田	201K 建部町品田 002	急傾斜地の崩壊	○	○	令和 2年 9月 29日	I-471
556	北区	建部	建部町品田	201K 建部町品田 003	急傾斜地の崩壊	○	○	令和 2年 9月 29日	I-2139
557	北区	建部	建部町品田	201K 建部町品田 004	急傾斜地の崩壊	○	○	令和 2年 9月 29日	I-2140

番号	区	小学校区	大字等	区域名	発生の原因となる 自然現象の種類	土砂災害 警戒区域	土砂災害 特別警戒区域	公示日	基礎調査番号
558	北区	建部	建部町品田	201K 建部町品田 005	急傾斜地の崩壊	○	○	令和 2年 9月 29日	II-217
559	北区	建部	建部町品田	201D 建部町品田 001	土石流	○	○	令和 3年 3月 30日	I-08041
560	北区	建部	建部町品田	201D 建部町品田 002	土石流	○	×(該当無)	平成 26年 11月 25日	I-08052
561	北区	建部	建部町品田	201D 建部町品田 003	土石流	○	○	令和 2年 9月 29日	I-08053
562	北区	建部	建部町品田	201D 建部町品田 004	土石流	○	×(該当無)	平成 26年 11月 25日	II-08038
563	北区	建部	建部町品田	201D 建部町品田 005	土石流	○	○	令和 2年 9月 29日	II-08039
564	北区	建部	建部町品田	201D 建部町品田 006	土石流	○	○	令和 2年 9月 29日	II-08040
565	北区	建部	建部町品田	201D 建部町品田 007	土石流	○	○	令和 2年 9月 29日	II-08044
566	北区	建部	建部町品田	201D 建部町品田 008	土石流	○	○	令和 2年 9月 29日	II-08051
567	北区	建部	建部町品田	201D 建部町品田 009	土石流	○	×(該当無)	平成 26年 11月 25日	II-08058
568	北区	建部	建部町品田	201D 建部町品田 010	土石流	○	○	令和 2年 9月 29日	II-08059
569	北区	建部	建部町品田	201D 建部町品田 011	土石流	○	○	令和 2年 9月 29日	I-08031
570	北区	建部	建部町品田	201D 建部町品田 012	土石流	○	○	令和 2年 9月 29日	II-08027
571	北区	福渡	建部町下神目	201K 建部町下神目 001	急傾斜地の崩壊	○	○	令和 元年 7月 30日	I-463
572	北区	福渡	建部町下神目	201K 建部町下神目 002	急傾斜地の崩壊	○	○	令和 元年 7月 30日	II-208
573	北区	福渡	建部町下神目	201D 建部町下神目 001	土石流	○	○	令和 3年 3月 30日	I-08034-1
574	北区	福渡	建部町下神目	201D 建部町下神目 002	土石流	○	×(対象外)	平成 27年 3月 31日	I-08034-2
575	北区	福渡	建部町下神目	201D 建部町下神目 003	土石流	○	○	令和 3年 3月 30日	I-08034-3
576	北区	福渡	建部町下神目	201D 建部町下神目 004	土石流	○	○	令和 元年 7月 30日	II-08029
577	北区	福渡	建部町下神目	201D 建部町下神目 005	土石流	○	×(対象外)	平成 27年 3月 31日	II-08030
578	北区	福渡	建部町下神目	201D 建部町下神目 006	土石流	○	○	令和 元年 7月 30日	II-08032
579	北区	福渡	建部町下神目	201D 建部町下神目 007	土石流	○	○	令和 元年 7月 30日	II-08035
580	北区	福渡	建部町下神目	201D 建部町下神目 008	土石流	○	×(対象外)	平成 27年 3月 31日	II-08036
581	北区	福渡	建部町下神目	201D 建部町下神目 009	土石流	○	×(対象外)	平成 27年 3月 31日	II-08037
582	北区	福渡	建部町下神目	201D 建部町下神目 010	土石流	○	×(対象外)	平成 27年 3月 31日	II-08042
583	北区	福渡	建部町下神目	201D 建部町下神目 011	土石流	○	×(対象外)	平成 27年 3月 31日	II-08043-1
584	北区	福渡	建部町下神目	201D 建部町下神目 012	土石流	○	○	令和 元年 7月 30日	II-08043-2
585	北区	福渡	建部町下神目	201J 建部町下神目 001	地滑り	○	—	平成 27年 3月 31日	10
586	北区	建部	建部町建部上	201D 建部町建部上 001	土石流	○	○	令和 3年 3月 30日	I-08079
587	北区	建部	建部町建部上	201D 建部町建部上 002	土石流	○	○	令和 2年 9月 29日	I-08073
588	北区	建部	建部町建部上	201D 建部町建部上 003	土石流	○	○	令和 3年 3月 30日	I-08074

番号	区	小学校区	大字等	区域名	発生の原因となる 自然現象の種類	土砂災害 警戒区域	土砂災害 特別警戒区域	公示日	基礎調査番号
589	北区	建部	建部町建部上	201D 建部町建部上 004	土石流	○	○	令和 2年 9月 29日	II-08081
590	北区	建部	建部町田地子	201K 建部町田地子 001	急傾斜地の崩壊	○	○	令和 2年 9月 29日	II-0192
591	北区	建部	建部町田地子	201K 建部町田地子 002	急傾斜地の崩壊	○	○	令和 2年 9月 29日	II-0193
592	北区	建部	建部町田地子	201K 建部町田地子 003	急傾斜地の崩壊	○	○	令和 2年 9月 29日	II-0194
593	北区	建部	建部町田地子	201K 建部町田地子 004	急傾斜地の崩壊	○	○	令和 2年 9月 29日	II-0195
594	北区	建部	建部町田地子	201K 建部町田地子 005	急傾斜地の崩壊	○	○	令和 2年 9月 29日	II-0196
595	北区	建部	建部町田地子	201K 建部町田地子 006	急傾斜地の崩壊	○	○	令和 2年 9月 29日	II-0197
596	北区	建部	建部町田地子	201K 建部町田地子 007	急傾斜地の崩壊	○	○	令和 2年 9月 29日	II-0198
597	北区	建部	建部町田地子	201K 建部町田地子 008	急傾斜地の崩壊	○	○	令和 2年 9月 29日	II-0212
598	北区	建部	建部町田地子	201K 建部町田地子 009	急傾斜地の崩壊	○	○	令和 2年 9月 29日	II-0213
599	北区	建部	建部町田地子	201K 建部町田地子 010	急傾斜地の崩壊	○	○	令和 2年 9月 29日	II-0214
600	北区	建部	建部町田地子	201K 建部町田地子 011	急傾斜地の崩壊	○	○	令和 2年 9月 29日	II-0215
601	北区	建部	建部町田地子	201K 建部町田地子 012	急傾斜地の崩壊	○	○	令和 2年 9月 29日	II-0216
602	北区	建部	建部町田地子	201K 建部町田地子 013	急傾斜地の崩壊	○	○	令和 2年 9月 29日	大穴(C)
603	北区	建部	建部町田地子	201K 建部町田地子 014	急傾斜地の崩壊	○	○	令和 2年 9月 29日	久津辺(F)
604	北区	建部	建部町田地子	201K 建部町田地子 015	急傾斜地の崩壊	○	○	令和 2年 9月 29日	中村(F)
605	北区	建部	建部町田地子	201K 建部町田地子 016	急傾斜地の崩壊	○	○	令和 2年 9月 29日	中村(G)
606	北区	建部	建部町田地子	201K 建部町田地子 017	急傾斜地の崩壊	○	○	令和 2年 9月 29日	I-0472
607	北区	建部	建部町田地子	201D 建部町田地子 001	土石流	○	×(対象外)	平成 21年 3月 27日	II-08055
608	北区	建部	建部町田地子	201D 建部町田地子 002	土石流	○	○	令和 3年 3月 30日	I-08056
609	北区	建部	建部町田地子	201D 建部町田地子 003	土石流	○	○	令和 2年 9月 29日	I-08082-1
610	北区	建部	建部町田地子	201D 建部町田地子 004	土石流	○	○	令和 2年 9月 29日	I-08082-2
611	北区	建部	建部町田地子	201D 建部町田地子 005	土石流	○	×(該当無)	平成 26年 11月 25日	II-08018-1
612	北区	建部	建部町田地子	201D 建部町田地子 006	土石流	○	×(該当無)	平成 26年 11月 25日	II-08018-2
613	北区	建部	建部町田地子	201D 建部町田地子 007	土石流	○	×(該当無)	平成 26年 11月 25日	II-08019-1
614	北区	建部	建部町田地子	201D 建部町田地子 008	土石流	○	○	令和 2年 9月 29日	II-08019-2
615	北区	建部	建部町田地子	201D 建部町田地子 009	土石流	○	○	令和 2年 9月 29日	II-08019-3
616	北区	建部	建部町田地子	201D 建部町田地子 010	土石流	○	○	令和 2年 9月 29日	II-08020
617	北区	建部	建部町田地子	201D 建部町田地子 011	土石流	○	○	令和 2年 9月 29日	II-08057
618	北区	建部	建部町田地子	201D 建部町田地子 012	土石流	○	×(該当無)	平成 26年 11月 25日	II-08064
619	北区	建部	建部町田地子	201D 建部町田地子 013	土石流	○	○	令和 2年 9月 29日	II-08070

番号	区	小学校区	大字等	区域名	発生の原因となる 自然現象の種類	土砂災害 警戒区域	土砂災害 特別警戒区域	公示日	基礎調査番号
620	北区	建部	建部町田地子	201D 建部町田地子 014	土石流	○	×(該当無)	平成 26年 11月 25日	II-08071
621	北区	建部	建部町田地子	201D 建部町田地子 015	土石流	○	○	令和 2年 9月 29日	II-08072
622	北区	福渡	建部町鶴田	201K 建部町鶴田 001	急傾斜地の崩壊	○	○	令和 元年 7月 30日	I-2137
623	北区	福渡	建部町鶴田	201K 建部町鶴田 002	急傾斜地の崩壊	○	○	令和 元年 7月 30日	II-206
624	北区	福渡	建部町鶴田	201K 建部町鶴田 003	急傾斜地の崩壊	○	○	令和 元年 7月 30日	II-207
625	北区	福渡	建部町鶴田	201K 建部町鶴田 004	急傾斜地の崩壊	○	○	令和 元年 7月 30日	I-459
626	北区	福渡	建部町鶴田	201K 建部町鶴田 005	急傾斜地の崩壊	○	○	令和 元年 7月 30日	I-460
627	北区	福渡	建部町鶴田	201D 建部町鶴田 001	土石流	○	○	令和 元年 7月 30日	I-08016
628	北区	福渡	建部町鶴田	201D 建部町鶴田 002	土石流	○	○	令和 元年 7月 30日	II-08013
629	北区	福渡	建部町鶴田	201D 建部町鶴田 003	土石流	○	○	令和 元年 7月 30日	II-08014
630	北区	福渡	建部町鶴田	201D 建部町鶴田 004	土石流	○	○	令和 元年 7月 30日	II-08017
631	北区	福渡	建部町鶴田	201D 建部町鶴田 005	土石流	○	○	令和 元年 7月 30日	II-08024
632	北区	福渡	建部町角石畝	201K 建部町角石畝 001	急傾斜地の崩壊	○	○	令和 元年 7月 30日	II-219
633	北区	福渡	建部町角石畝	201J 建部町角石畝 001	地滑り	○	—	平成 27年 3月 31日	6
634	北区	福渡	建部町角石畝	201J 建部町角石畝 002	地滑り	○	—	平成 27年 3月 31日	7
635	北区	福渡	建部町角石畝	201J 建部町角石畝 003	地滑り	○	—	平成 27年 3月 31日	8
636	北区	福渡	建部町角石谷	201K 建部町角石谷 001	急傾斜地の崩壊	○	○	令和 元年 7月 30日	II-199
637	北区	福渡	建部町角石谷	201K 建部町角石谷 002	急傾斜地の崩壊	○	○	令和 元年 7月 30日	II-200
638	北区	福渡	建部町角石谷	201K 建部町角石谷 003	急傾斜地の崩壊	○	○	令和 元年 7月 30日	II-201
639	北区	福渡	建部町角石谷	201K 建部町角石谷 004	急傾斜地の崩壊	○	○	令和 元年 7月 30日	II-202
640	北区	福渡	建部町角石谷	201K 建部町角石谷 005	急傾斜地の崩壊	○	○	令和 元年 7月 30日	II-203
641	北区	福渡	建部町角石谷	201K 建部町角石谷 006	急傾斜地の崩壊	○	○	令和 元年 7月 30日	II-204
642	北区	福渡	建部町角石谷	201K 建部町角石谷 007	急傾斜地の崩壊	○	○	令和 元年 7月 30日	II-205
643	北区	福渡	建部町角石谷	201K 建部町角石谷 008	急傾斜地の崩壊	○	○	令和 元年 7月 30日	II-218
644	北区	福渡	建部町角石谷	201K 建部町角石谷 009	急傾斜地の崩壊	○	○	令和 元年 7月 30日	II-220
645	北区	福渡	建部町角石谷	201K 建部町角石谷 010	急傾斜地の崩壊	○	○	令和 元年 7月 30日	II-221
646	北区	福渡	建部町角石谷	201D 建部町角石谷 001	土石流	○	○	令和 元年 7月 30日	II-08006
647	北区	福渡	建部町角石谷	201D 建部町角石谷 002	土石流	○	○	令和 元年 7月 30日	II-08008
648	北区	福渡	建部町角石谷	201D 建部町角石谷 003	土石流	○	○	令和 元年 7月 30日	II-08009
649	北区	福渡	建部町角石谷	201D 建部町角石谷 004	土石流	○	○	令和 元年 7月 30日	I-08003
650	北区	福渡	建部町角石谷	201D 建部町角石谷 005	土石流	○	○	令和 元年 7月 30日	I-08011

番号	区	小学校区	大字等	区域名	発生の原因となる 自然現象の種類	土砂災害 警戒区域	土砂災害 特別警戒区域	公示日	基礎調査番号
651	北区	福渡	建部町角石谷	201D 建部町角石谷 006	土石流	○	○	令和 3年 3月 30日	I-08021
652	北区	福渡	建部町角石谷	201D 建部町角石谷 007	土石流	○	○	令和 元年 7月 30日	II-08001
653	北区	福渡	建部町角石谷	201D 建部町角石谷 008	土石流	○	○	令和 元年 7月 30日	II-08002
654	北区	福渡	建部町角石谷	201D 建部町角石谷 009	土石流	○	○	令和 元年 7月 30日	II-08004
655	北区	福渡	建部町角石谷	201D 建部町角石谷 010	土石流	○	×(該当無)	平成 27年 3月 31日	II-08005
656	北区	福渡	建部町角石谷	201D 建部町角石谷 011	土石流	○	○	令和 元年 7月 30日	II-08007
657	北区	福渡	建部町角石谷	201D 建部町角石谷 012	土石流	○	×(対象外)	平成 27年 3月 31日	II-08010
658	北区	福渡	建部町角石谷	201D 建部町角石谷 013	土石流	○	○	令和 元年 7月 30日	II-08012
659	北区	福渡	建部町角石谷	201D 建部町角石谷 014	土石流	○	○	令和 元年 7月 30日	II-08022
660	北区	福渡	建部町角石谷	201D 建部町角石谷 015	土石流	○	○	令和 元年 7月 30日	II-08023
661	北区	建部	建部町富沢	201K 建部町富沢 001	急傾斜地の崩壊	○	○	令和 2年 9月 29日	I-0476
662	北区	建部	建部町富沢	201D 建部町富沢 001	土石流	○	×(該当無)	平成 26年 3月 18日	I-08080
663	北区	建部	建部町富沢	201D 建部町富沢 002	土石流	○	○	令和 2年 9月 29日	I-08083
664	北区	建部	建部町富沢	201D 建部町富沢 003	土石流	○	○	令和 2年 9月 29日	I-08084
665	北区	建部	建部町富沢	201D 建部町富沢 004	土石流	○	×(該当無)	平成 26年 11月 25日	I-08089
666	北区	建部	建部町富沢	201D 建部町富沢 005	土石流	○	○	令和 2年 9月 29日	II-08088
667	北区	建部	建部町中田	201D 建部町中田 001	土石流	○	○	令和 2年 9月 29日	II-08099
668	北区	建部	建部町西原	201K 建部町西原 001	急傾斜地の崩壊	○	○	令和 2年 9月 29日	I-492
669	北区	建部	建部町西原	201D 建部町西原 001	土石流	○	×(該当無)	平成 27年 3月 31日	II-08111
670	北区	建部	建部町西原	201D 建部町西原 002	土石流	○	○	令和 2年 9月 29日	II-08112
671	北区	竹枝	建部町土師方	201K 建部町土師方 001	急傾斜地の崩壊	○	○	平成 30年 3月 30日	I-484
672	北区	竹枝	建部町土師方	201K 建部町土師方 002	急傾斜地の崩壊	○	○	平成 30年 3月 30日	II-230
673	北区	竹枝	建部町土師方	201K 建部町土師方 003	急傾斜地の崩壊	○	○	平成 30年 3月 30日	II-231
674	北区	竹枝	建部町土師方	201K 建部町土師方 004	急傾斜地の崩壊	○	○	平成 30年 3月 30日	II-232
675	北区	竹枝	建部町土師方	201K 建部町土師方 005	急傾斜地の崩壊	○	○	平成 30年 3月 30日	II-233
676	北区	竹枝	建部町土師方	201K 建部町土師方 006	急傾斜地の崩壊	○	○	平成 30年 3月 30日	II-234
677	北区	竹枝	建部町土師方	201K 建部町土師方 007	急傾斜地の崩壊	○	○	平成 30年 3月 30日	II-235
678	北区	竹枝	建部町土師方	201K 建部町土師方 008	急傾斜地の崩壊	○	○	平成 30年 3月 30日	II-236
679	北区	竹枝	建部町土師方	201K 建部町土師方 009	急傾斜地の崩壊	○	○	平成 30年 3月 30日	II-237
680	北区	竹枝	建部町土師方	201D 建部町土師方 001	土石流	○	○	令和 3年 3月 30日	I-08086
681	北区	竹枝	建部町土師方	201D 建部町土師方 002	土石流	○	×(対象外)	平成 21年 3月 27日	I-08098

番号	区	小学校区	大字等	区域名	発生の原因となる 自然現象の種類	土砂災害 警戒区域	土砂災害 特別警戒区域	公示日	基礎調査番号
682	北区	竹枝	建部町土師方	201D 建部町土師方 003	土石流	○	×(対象外)	平成 21 年 3 月 27 日	I-08102
683	北区	竹枝	建部町土師方	201D 建部町土師方 004	土石流	○	○	平成 30 年 3 月 30 日	II-08085
684	北区	竹枝	建部町土師方	201D 建部町土師方 005	土石流	○	×(対象外)	平成 27 年 3 月 31 日	II-08087
685	北区	竹枝	建部町土師方	201D 建部町土師方 006	土石流	○	○	平成 30 年 3 月 30 日	II-08091
686	北区	竹枝	建部町土師方	201D 建部町土師方 007	土石流	○	×(対象外)	平成 27 年 3 月 31 日	II-08096
687	北区	竹枝	建部町土師方	201D 建部町土師方 008	土石流	○	○	平成 30 年 3 月 30 日	II-08097
688	北区	竹枝	建部町土師方	201D 建部町土師方 009	土石流	○	○	平成 30 年 3 月 30 日	II-08103
689	北区	福渡	建部町福渡	201K 建部町福渡 001	急傾斜地の崩壊	○	○	令和 元年 7 月 30 日	II-223
690	北区	福渡	建部町福渡	201K 建部町福渡 002	急傾斜地の崩壊	○	○	令和 元年 7 月 30 日	I-466
691	北区	福渡	建部町福渡	201D 建部町福渡 001	土石流	○	○	令和 元年 7 月 30 日	I-08046
692	北区	福渡	建部町福渡	201D 建部町福渡 002	土石流	○	○	令和 元年 7 月 30 日	II-08045
693	北区	福渡	建部町福渡	201D 建部町福渡 003	土石流	○	○	令和 元年 7 月 30 日	II-08047
694	北区	福渡	建部町福渡	201D 建部町福渡 004	土石流	○	○	令和 元年 7 月 30 日	II-08048
695	北区	福渡	建部町福渡	201D 建部町福渡 005	土石流	○	○	令和 元年 7 月 30 日	II-08049
696	北区	福渡	建部町福渡	201D 建部町福渡 006	土石流	○	×(該当無)	平成 27 年 3 月 31 日	II-08050
697	北区	福渡	建部町福渡	201D 建部町福渡 007	土石流	○	○	令和 元年 7 月 30 日	I-08054
698	北区	福渡	建部町福渡	201D 建部町福渡 008	土石流	○	○	令和 元年 7 月 30 日	I-08060
699	北区	竹枝	建部町吉田	201K 建部町吉田 001	急傾斜地の崩壊	○	×(対象外)	平成 21 年 3 月 27 日	I-486
700	北区	竹枝	建部町吉田	201K 建部町吉田 002	急傾斜地の崩壊	○	×(対象外)	平成 21 年 3 月 27 日	I-487
701	北区	竹枝	建部町吉田	201K 建部町吉田 003	急傾斜地の崩壊	○	×(対象外)	平成 21 年 3 月 27 日	I-490
702	北区	竹枝	建部町吉田	201K 建部町吉田 004	急傾斜地の崩壊	○	○	平成 30 年 3 月 30 日	I-2142
703	北区	福渡	建部町和田南	201K 建部町和田南 001	急傾斜地の崩壊	○	○	令和 元年 7 月 30 日	II-189
704	北区	福渡	建部町和田南	201K 建部町和田南 002	急傾斜地の崩壊	○	○	令和 元年 7 月 30 日	II-190
705	北区	福渡	建部町和田南	201K 建部町和田南 003	急傾斜地の崩壊	○	○	令和 元年 7 月 30 日	II-191
706	北区	福渡	建部町和田南	201J 建部町和田南 001	地滑り	○	—	平成 27 年 3 月 31 日	9
707	北区	福渡	福渡	303K 福渡 002	急傾斜地の崩壊	○	×(該当無)	平成 18 年 10 月 20 日	I-468
708	北区	五城	御津石上	201K 御津石上 001	急傾斜地の崩壊	○	○	平成 31 年 3 月 29 日	II-123
709	北区	五城	御津石上	201K 御津石上 002	急傾斜地の崩壊	○	○	平成 31 年 3 月 29 日	II-124
710	北区	五城	御津石上	201K 御津石上 003	急傾斜地の崩壊	○	○	平成 31 年 3 月 29 日	II-125
711	北区	五城	御津石上	201K 御津石上 004	急傾斜地の崩壊	○	○	平成 31 年 3 月 29 日	II-159
712	北区	五城	御津石上	201K 御津石上 005	急傾斜地の崩壊	○	○	平成 31 年 3 月 29 日	II-160

番号	区	小学校区	大字等	区域名	発生の原因となる 自然現象の種類	土砂災害 警戒区域	土砂災害 特別警戒区域	公示日	基礎調査番号
713	北区	五城	御津石上	201D 御津石上 001	土石流	○	○	平成 31年 3月 29日	II-07002
714	北区	五城	御津石上	201D 御津石上 002	土石流	○	○	平成 31年 3月 29日	II-07003
715	北区	五城	御津石上	201D 御津石上 003	土石流	○	○	平成 31年 3月 29日	II-07004
716	北区	五城	御津石上	201D 御津石上 004	土石流	○	×(該当無)	平成 27年 3月 31日	II-07006
717	北区	五城	御津石上	201D 御津石上 005	土石流	○	×(対象外)	平成 27年 3月 31日	II-07053
718	北区	五城	御津石上	201D 御津石上 006	土石流	○	○	平成 31年 3月 29日	II-07054
719	北区	五城	御津石上	201D 御津石上 007	土石流	○	×(該当無)	平成 27年 3月 31日	II-07055
720	北区	五城	御津石上	201D 御津石上 008	土石流	○	×(対象外)	平成 27年 3月 31日	III-07005
721	北区	五城	御津石上	201D 御津石上 009	土石流	○	○	平成 31年 3月 29日	日室川-01
722	北区	五城	御津伊田	201K 御津伊田 001	急傾斜地の崩壊	○	○	平成 31年 3月 29日	I-2133
723	北区	五城	御津伊田	201D 御津伊田 001	土石流	○	○	平成 31年 3月 29日	II-07093
724	北区	五城	御津伊田	201D 御津伊田 002	土石流	○	×(該当無)	平成 27年 3月 31日	II-07094-1
725	北区	五城	御津伊田	201D 御津伊田 003	土石流	○	×(該当無)	平成 27年 3月 31日	II-07094-2
726	北区	五城	御津伊田	201D 御津伊田 004	土石流	○	○	平成 31年 3月 29日	II-07095
727	北区	五城	御津伊田	201D 御津伊田 005	土石流	○	×(該当無)	平成 27年 3月 31日	II-07096
728	北区	五城	御津伊田	201D 御津伊田 006	土石流	○	○	令和 3年 3月 30日	I-07097
729	北区	五城	御津伊田	201D 御津伊田 007	土石流	○	○	平成 31年 3月 29日	II-07098
730	北区	五城	御津伊田	201D 御津伊田 008	土石流	○	○	平成 31年 3月 29日	II-07099
731	北区	五城	御津伊田	201D 御津伊田 009	土石流	○	○	平成 31年 3月 29日	II-07100
732	北区	御津	御津宇甘	201K 御津宇甘 001	急傾斜地の崩壊	○	○	令和 3年 3月 30日	上村
733	北区	御津	御津宇甘	201K 御津宇甘 002	急傾斜地の崩壊	○	○	令和 3年 3月 30日	I-559
734	北区	御津	御津宇甘	201K 御津宇甘 003	急傾斜地の崩壊	○	○	令和 3年 3月 30日	II-146
735	北区	御津	御津宇甘	201K 御津宇甘 004	急傾斜地の崩壊	○	○	令和 3年 3月 30日	II-147
736	北区	御津	御津宇甘	201K 御津宇甘 005	急傾斜地の崩壊	○	○	令和 3年 3月 30日	II-148
737	北区	御津	御津宇甘	201D 御津宇甘 001	土石流	○	○	令和 3年 3月 30日	I-07082
738	北区	御津	御津宇甘	201D 御津宇甘 002	土石流	○	○	令和 3年 3月 30日	II-07081
739	北区	御津	御津宇甘	201D 御津宇甘 003	土石流	○	○	令和 3年 3月 30日	II-07083
740	北区	御津	御津宇甘	201D 御津宇甘 004	土石流	○	○	令和 3年 3月 30日	I-07041
741	北区	御津	御津宇甘	201D 御津宇甘 005	土石流	○	×(対象外)	平成 26年 11月 25日	II-07039
742	北区	御津	御津宇甘	201D 御津宇甘 006	土石流	○	○	令和 3年 3月 30日	II-07040
743	北区	御津	御津宇甘	201D 御津宇甘 007	土石流	○	×(対象外)	平成 26年 11月 25日	II-07042

番号	区	小学校区	大字等	区域名	発生の原因となる 自然現象の種類	土砂災害 警戒区域	土砂災害 特別警戒区域	公示日	基礎調査番号
744	北区	御津	御津宇甘	201D 御津宇甘 008	土石流	○	○	令和 3年 3月 30日	II-07080
745	北区	御津南	御津宇垣	201K 御津宇垣 001	急傾斜地の崩壊	○	○	令和 2年 5月 22日	I-0565
746	北区	御津南	御津宇垣	201K 御津宇垣 002	急傾斜地の崩壊	○	○	令和 2年 5月 22日	II-0174
747	北区	御津南	御津宇垣	201D 御津宇垣 001	土石流	○	○	令和 2年 5月 22日	II-07119
748	北区	御津	御津鹿瀬	201K 御津鹿瀬 001	急傾斜地の崩壊	○	○	令和 3年 3月 30日	I-2126
749	北区	御津	御津鹿瀬	201K 御津鹿瀬 002	急傾斜地の崩壊	○	○	令和 3年 3月 30日	I-2127
750	北区	御津	御津鹿瀬	201D 御津鹿瀬 001	土石流	○	○	令和 3年 3月 30日	II-07001
751	北区	御津	御津勝尾	201K 御津勝尾 001	急傾斜地の崩壊	○	○	令和 3年 3月 30日	I-562
752	北区	御津	御津勝尾	201K 御津勝尾 002	急傾斜地の崩壊	○	○	令和 3年 3月 30日	I-563
753	北区	御津	御津勝尾	201K 御津勝尾 003	急傾斜地の崩壊	○	○	令和 3年 3月 30日	II-149
754	北区	御津	御津勝尾	201D 御津勝尾 001	土石流	○	×(該当無)	平成 26年 11月 25日	I-07044
755	北区	御津	御津勝尾	201D 御津勝尾 002	土石流	○	○	令和 3年 3月 30日	II-07043
756	北区	御津	御津勝尾	201D 御津勝尾 003	土石流	○	○	令和 3年 3月 30日	II-07045
757	北区	御津	御津勝尾	201D 御津勝尾 004	土石流	○	○	令和 3年 3月 30日	II-07046
758	北区	御津	御津金川	201K 御津金川 001	急傾斜地の崩壊	○	○	令和 3年 3月 30日	I-0561
759	北区	御津	御津金川	201K 御津金川 002	急傾斜地の崩壊	○	○	令和 3年 3月 30日	I-2134
760	北区	御津	御津金川	201K 御津金川 003	急傾斜地の崩壊	○	○	令和 3年 3月 30日	I-0560
761	北区	御津	御津金川	201D 御津金川 001	土石流	○	○	令和 3年 3月 30日	I-07101
762	北区	御津	御津金川	201D 御津金川 002	土石流	○	○	令和 3年 3月 30日	II-07092
763	北区	御津	御津川高	201K 御津川高 001	急傾斜地の崩壊	○	○	令和 2年 5月 22日	I-2136
764	北区	御津	御津川高	201K 御津川高 002	急傾斜地の崩壊	○	○	令和 2年 5月 22日	II-0175
765	北区	御津	御津川高	201K 御津川高 003	急傾斜地の崩壊	○	○	令和 2年 5月 22日	川高
766	北区	御津	御津川高	201D 御津川高 001	土石流	○	×(対象外)	平成 27年 3月 31日	I-07125
767	北区	御津	御津川高	201D 御津川高 002	土石流	○	○	令和 2年 5月 22日	II-07126
768	北区	御津南	御津北野	201K 御津北野 001	急傾斜地の崩壊	○	○	令和 2年 5月 22日	I-0575
769	北区	御津南	御津北野	201K 御津北野 002	急傾斜地の崩壊	○	○	令和 2年 5月 22日	I-0576
770	北区	御津南	御津北野	201K 御津北野 003	急傾斜地の崩壊	○	○	令和 2年 5月 22日	II-0187
771	北区	御津南	御津北野	201K 御津北野 004	急傾斜地の崩壊	○	○	令和 2年 5月 22日	II-0188
772	北区	御津南	御津北野	201J 御津北野 001	地滑り	○	—	令和 3年 11月 30日	大坪
773	北区	御津	御津草生	201K 御津草生 001	急傾斜地の崩壊	○	○	令和 3年 3月 30日	I-2128
774	北区	御津	御津草生	201K 御津草生 002	急傾斜地の崩壊	○	○	令和 3年 3月 30日	I-2129

番号	区	小学校区	大字等	区域名	発生の原因となる 自然現象の種類	土砂災害 警戒区域	土砂災害 特別警戒区域	公示日	基礎調査番号
775	北区	御津	御津草生	201K 御津草生 003	急傾斜地の崩壊	○	○	令和 3年 3月 30日	I-2130
776	北区	御津	御津草生	201K 御津草生 004	急傾斜地の崩壊	○	○	令和 3年 3月 30日	II-0154
777	北区	御津	御津草生	201K 御津草生 005	急傾斜地の崩壊	○	○	令和 3年 3月 30日	II-0156
778	北区	御津	御津草生	201K 御津草生 006	急傾斜地の崩壊	○	○	令和 3年 3月 30日	II-0157
779	北区	御津	御津草生	201K 御津草生 007	急傾斜地の崩壊	○	○	令和 3年 3月 30日	II-0158
780	北区	御津	御津草生	201D 御津草生 001	土石流	○	○	令和 3年 3月 30日	I-07065
781	北区	御津	御津草生	201D 御津草生 002	土石流	○	○	令和 3年 3月 30日	I-07066
782	北区	御津	御津草生	201D 御津草生 003	土石流	○	○	令和 3年 3月 30日	I-07089
783	北区	御津	御津草生	201D 御津草生 004	土石流	○	○	令和 3年 3月 30日	II-07047
784	北区	御津	御津草生	201D 御津草生 005	土石流	○	×(該当無)	平成 27年 3月 31日	II-07048
785	北区	御津	御津草生	201D 御津草生 006	土石流	○	○	令和 3年 3月 30日	II-07049
786	北区	御津	御津草生	201D 御津草生 007	土石流	○	×(対象外)	平成 27年 3月 31日	II-07050
787	北区	御津	御津草生	201D 御津草生 008	土石流	○	○	令和 3年 3月 30日	II-07051
788	北区	御津	御津草生	201D 御津草生 009	土石流	○	○	令和 3年 3月 30日	II-07052
789	北区	御津	御津草生	201D 御津草生 010	土石流	○	○	令和 3年 3月 30日	II-07090
790	北区	御津	御津草生	201D 御津草生 011	土石流	○	○	令和 3年 3月 30日	II-07091
791	北区	御津南	御津国ヶ原	201K 御津国ヶ原 001	急傾斜地の崩壊	○	○	令和 2年 5月 22日	I-0570
792	北区	御津南	御津国ヶ原	201K 御津国ヶ原 002	急傾斜地の崩壊	○	○	令和 2年 5月 22日	II-0176
793	北区	御津南	御津国ヶ原	201K 御津国ヶ原 003	急傾斜地の崩壊	○	○	令和 2年 5月 22日	II-0177
794	北区	御津南	御津国ヶ原	201D 御津国ヶ原 001	土石流	○	○	令和 3年 3月 30日	I-07109
795	北区	御津南	御津国ヶ原	201D 御津国ヶ原 002	土石流	○	○	令和 2年 5月 22日	II-07110
796	北区	御津南	御津河内	201K 御津河内 001	急傾斜地の崩壊	○	○	令和 2年 5月 22日	I-0567
797	北区	御津南	御津河内	201K 御津河内 002	急傾斜地の崩壊	○	○	令和 2年 5月 22日	I-0568
798	北区	御津南	御津河内	201K 御津河内 003	急傾斜地の崩壊	○	○	令和 2年 5月 22日	I-0569
799	北区	御津南	御津河内	201K 御津河内 004	急傾斜地の崩壊	○	○	令和 2年 5月 22日	II-0166
800	北区	御津南	御津河内	201K 御津河内 005	急傾斜地の崩壊	○	○	令和 2年 5月 22日	II-0167
801	北区	御津南	御津河内	201K 御津河内 006	急傾斜地の崩壊	○	○	令和 2年 5月 22日	II-0168
802	北区	御津南	御津河内	201K 御津河内 007	急傾斜地の崩壊	○	○	令和 2年 5月 22日	II-0169
803	北区	御津南	御津河内	201K 御津河内 008	急傾斜地の崩壊	○	○	令和 2年 5月 22日	II-0170
804	北区	御津南	御津河内	201K 御津河内 009	急傾斜地の崩壊	○	○	令和 2年 5月 22日	II-0171
805	北区	御津南	御津河内	201K 御津河内 010	急傾斜地の崩壊	○	○	令和 2年 5月 22日	II-0172

番号	区	小学校区	大字等	区域名	発生の原因となる 自然現象の種類	土砂災害 警戒区域	土砂災害 特別警戒区域	公示日	基礎調査番号
806	北区	御津南	御津河内	201D 御津河内 001	土石流	○	○	令和 2年 5月 22日	II-07102
807	北区	御津南	御津河内	201D 御津河内 002	土石流	○	○	令和 2年 5月 22日	II-07103
808	北区	御津南	御津河内	201D 御津河内 003	土石流	○	○	令和 2年 5月 22日	II-07115
809	北区	御津南	御津河内	201D 御津河内 004	土石流	○	○	令和 2年 5月 22日	II-07116
810	北区	御津南	御津河内	201D 御津河内 005	土石流	○	○	令和 2年 5月 22日	II-07117
811	北区	御津南	御津河内	201D 御津河内 006	土石流	○	○	令和 2年 5月 22日	II-07118
812	北区	御津	御津虎倉	201K 御津虎倉 001	急傾斜地の崩壊	○	○	令和 3年 3月 30日	I-543
813	北区	御津	御津虎倉	201K 御津虎倉 002	急傾斜地の崩壊	○	○	令和 3年 3月 30日	I-2125
814	北区	御津	御津虎倉	201K 御津虎倉 003	急傾斜地の崩壊	○	○	令和 3年 3月 30日	II-129
815	北区	御津	御津虎倉	201K 御津虎倉 004	急傾斜地の崩壊	○	○	令和 3年 3月 30日	II-130
816	北区	御津	御津虎倉	201K 御津虎倉 005	急傾斜地の崩壊	○	○	令和 3年 3月 30日	II-131
817	北区	御津	御津虎倉	201K 御津虎倉 006	急傾斜地の崩壊	○	○	令和 3年 3月 30日	II-132
818	北区	御津	御津虎倉	201K 御津虎倉 007	急傾斜地の崩壊	○	○	令和 3年 3月 30日	II-133
819	北区	御津	御津虎倉	201K 御津虎倉 008	急傾斜地の崩壊	○	○	令和 3年 3月 30日	II-134
820	北区	御津	御津虎倉	201K 御津虎倉 009	急傾斜地の崩壊	○	○	令和 3年 3月 30日	II-135
821	北区	御津	御津虎倉	201K 御津虎倉 010	急傾斜地の崩壊	○	○	令和 3年 3月 30日	II-136
822	北区	御津	御津虎倉	201D 御津虎倉 001	土石流	○	-	平成 26年 11月 25日	I-07010
823	北区	御津	御津虎倉	201D 御津虎倉 002	土石流	○	×(該当無)	平成 26年 11月 25日	I-07012
824	北区	御津	御津虎倉	201D 御津虎倉 003	土石流	○	○	令和 3年 3月 30日	I-07038
825	北区	御津	御津虎倉	201D 御津虎倉 004	土石流	○	○	令和 3年 3月 30日	II-07011
826	北区	御津	御津虎倉	201D 御津虎倉 005	土石流	○	○	令和 3年 3月 30日	II-07013
827	北区	御津	御津虎倉	201D 御津虎倉 006	土石流	○	○	令和 3年 3月 30日	II-07014
828	北区	御津	御津虎倉	201D 御津虎倉 007	土石流	○	○	令和 3年 3月 30日	II-07015
829	北区	御津	御津虎倉	201D 御津虎倉 008	土石流	○	○	令和 3年 3月 30日	II-07016
830	北区	御津	御津虎倉	201D 御津虎倉 009	土石流	○	○	令和 3年 3月 30日	II-07032
831	北区	御津	御津虎倉	201D 御津虎倉 010	土石流	○	○	令和 3年 3月 30日	II-07036
832	北区	御津	御津虎倉	201D 御津虎倉 011	土石流	○	×(該当無)	平成 26年 11月 25日	II-07037
833	北区	御津	御津紙工	201K 御津紙工 001	急傾斜地の崩壊	○	○	令和 3年 3月 30日	I-0540
834	北区	御津	御津紙工	201K 御津紙工 002	急傾斜地の崩壊	○	○	令和 3年 3月 30日	I-0541
835	北区	御津	御津紙工	201K 御津紙工 003	急傾斜地の崩壊	○	○	令和 3年 3月 30日	I-0542
836	北区	御津	御津紙工	201K 御津紙工 004	急傾斜地の崩壊	○	○	令和 3年 3月 30日	I-0545

番号	区	小学校区	大字等	区域名	発生の原因となる 自然現象の種類	土砂災害 警戒区域	土砂災害 特別警戒区域	公示日	基礎調査番号
837	北区	御津	御津紙工	201K 御津紙工 005	急傾斜地の崩壊	○	○	令和 3年 3月 30日	I-0550
838	北区	御津	御津紙工	201K 御津紙工 006	急傾斜地の崩壊	○	○	令和 3年 3月 30日	I-0551
839	北区	御津	御津紙工	201K 御津紙工 007	急傾斜地の崩壊	○	○	令和 3年 3月 30日	I-0553
840	北区	御津	御津紙工	201K 御津紙工 008	急傾斜地の崩壊	○	○	令和 3年 3月 30日	I-2123
841	北区	御津	御津紙工	201K 御津紙工 009	急傾斜地の崩壊	○	○	令和 3年 3月 30日	I-2124
842	北区	御津	御津紙工	201K 御津紙工 010	急傾斜地の崩壊	○	○	令和 3年 3月 30日	II-0137
843	北区	御津	御津紙工	201K 御津紙工 011	急傾斜地の崩壊	○	○	令和 3年 3月 30日	II-0138
844	北区	御津	御津紙工	201K 御津紙工 012	急傾斜地の崩壊	○	○	令和 3年 3月 30日	II-0139
845	北区	御津	御津紙工	201K 御津紙工 013	急傾斜地の崩壊	○	○	令和 3年 3月 30日	II-0140
846	北区	御津	御津紙工	201K 御津紙工 014	急傾斜地の崩壊	○	○	令和 3年 3月 30日	II-0141
847	北区	御津	御津紙工	201K 御津紙工 015	急傾斜地の崩壊	○	○	令和 3年 3月 30日	II-0142
848	北区	御津	御津紙工	201K 御津紙工 016	急傾斜地の崩壊	○	○	令和 3年 3月 30日	II-0143
849	北区	御津	御津紙工	201K 御津紙工 017	急傾斜地の崩壊	○	○	令和 3年 3月 30日	II-0144
850	北区	御津	御津紙工	201K 御津紙工 018	急傾斜地の崩壊	○	○	令和 3年 3月 30日	II-0145
851	北区	御津	御津紙工	201D 御津紙工 001	土石流	○	○	令和 3年 3月 30日	I-07027
852	北区	御津	御津紙工	201D 御津紙工 002	土石流	○	○	令和 3年 3月 30日	I-07028
853	北区	御津	御津紙工	201D 御津紙工 003	土石流	○	○	令和 3年 3月 30日	I-07019
854	北区	御津	御津紙工	201D 御津紙工 004	土石流	○	○	令和 3年 3月 30日	I-07020
855	北区	御津	御津紙工	201D 御津紙工 005	土石流	○	○	令和 3年 3月 30日	I-07021
856	北区	御津	御津紙工	201D 御津紙工 006	土石流	○	×(該当無)	平成 26年 11月 25日	I-07025
857	北区	御津	御津紙工	201D 御津紙工 007	土石流	○	○	令和 3年 3月 30日	I-07026
858	北区	御津	御津紙工	201D 御津紙工 008	土石流	○	○	令和 3年 3月 30日	II-07017
859	北区	御津	御津紙工	201D 御津紙工 009	土石流	○	○	令和 3年 3月 30日	II-07018
860	北区	御津	御津紙工	201D 御津紙工 010	土石流	○	○	令和 3年 3月 30日	II-07022
861	北区	御津	御津紙工	201D 御津紙工 011	土石流	○	○	令和 3年 3月 30日	II-07023
862	北区	御津	御津紙工	201D 御津紙工 012	土石流	○	—	平成 26年 11月 25日	II-07024
863	北区	御津	御津紙工	201D 御津紙工 013	土石流	○	○	令和 3年 3月 30日	II-07029
864	北区	御津	御津紙工	201D 御津紙工 014	土石流	○	○	令和 3年 3月 30日	II-07030
865	北区	御津	御津紙工	201D 御津紙工 015	土石流	○	○	令和 3年 3月 30日	II-07031-1
866	北区	御津	御津紙工	201D 御津紙工 016	土石流	○	○	令和 3年 3月 30日	II-07031-2
867	北区	御津	御津紙工	201D 御津紙工 017	土石流	○	○	令和 3年 3月 30日	II-07033

番号	区	小学校区	大字等	区域名	発生の原因となる 自然現象の種類	土砂災害 警戒区域	土砂災害 特別警戒区域	公示日	基礎調査番号
868	北区	御津	御津紙工	201D 御津紙工 018	土石流	○	○	令和 3年 3月 30日	II-07034
869	北区	御津	御津紙工	201D 御津紙工 019	土石流	○	○	令和 3年 3月 30日	II-07035
870	北区	御津	御津下田	201K 御津下田 001	急傾斜地の崩壊	○	○	令和 3年 3月 30日	I-0556
871	北区	御津	御津下田	201K 御津下田 002	急傾斜地の崩壊	○	○	令和 3年 3月 30日	I-0557
872	北区	御津	御津下田	201D 御津下田 001	土石流	○	—	平成 27年 3月 31日	I-07087
873	北区	御津	御津下田	201D 御津下田 002	土石流	○	—	平成 27年 3月 31日	I-07088
874	北区	御津	御津下田	201D 御津下田 003	土石流	○	×(該当無)	平成 27年 3月 31日	II-07075
875	北区	御津	御津下田	201D 御津下田 004	土石流	○	○	令和 3年 3月 30日	II-07076
876	北区	五城	御津新庄	201D 御津新庄 001	土石流	○	○	令和 3年 3月 30日	I-07058
877	北区	五城	御津新庄	201D 御津新庄 002	土石流	○	×(該当無)	平成 28年 2月 23日	I-07063
878	北区	五城	御津新庄	201D 御津新庄 003	土石流	○	×(該当無)	平成 28年 2月 23日	I-07064
879	北区	五城	御津新庄	201D 御津新庄 004	土石流	○	○	平成 31年 3月 29日	II-07056
880	北区	五城	御津新庄	201D 御津新庄 005	土石流	○	○	平成 31年 3月 29日	II-07057
881	北区	五城	御津新庄	201D 御津新庄 006	土石流	○	○	平成 31年 3月 29日	II-07078
882	北区	五城	御津新庄	201D 御津新庄 007	土石流	○	○	平成 31年 3月 29日	II-07079
883	北区	御津	御津高津	201K 御津高津 001	急傾斜地の崩壊	○	○	令和 3年 3月 30日	II-155
884	北区	御津	御津高津	201K 御津高津 002	急傾斜地の崩壊	○	○	令和 3年 3月 30日	下畑
885	北区	御津	御津高津	201K 御津高津 003	急傾斜地の崩壊	○	○	令和 3年 3月 30日	大谷(A)
886	北区	御津	御津高津	201K 御津高津 004	急傾斜地の崩壊	○	○	令和 3年 3月 30日	大谷(B)
887	北区	御津	御津高津	201K 御津高津 005	急傾斜地の崩壊	○	○	令和 3年 3月 30日	I-2131
888	北区	御津	御津高津	201K 御津高津 006	急傾斜地の崩壊	○	○	令和 3年 3月 30日	I-2132
889	北区	御津	御津高津	201D 御津高津 001	土石流	○	○	令和 3年 3月 30日	I-07084
890	北区	御津	御津高津	201D 御津高津 002	土石流	○	○	令和 3年 3月 30日	I-07085
891	北区	御津	御津高津	201D 御津高津 003	土石流	○	○	令和 3年 3月 30日	II-07086
892	北区	御津	御津中泉	201K 御津中泉 001	急傾斜地の崩壊	○	○	令和 3年 3月 30日	I-546
893	北区	御津	御津中泉	201K 御津中泉 002	急傾斜地の崩壊	○	○	令和 3年 3月 30日	I-547
894	北区	御津	御津中泉	201K 御津中泉 003	急傾斜地の崩壊	○	○	令和 3年 3月 30日	I-548
895	北区	御津	御津中泉	201K 御津中泉 004	急傾斜地の崩壊	○	○	令和 3年 3月 30日	II-150
896	北区	御津	御津中泉	201K 御津中泉 005	急傾斜地の崩壊	○	○	令和 3年 3月 30日	II-151
897	北区	御津	御津中泉	201K 御津中泉 006	急傾斜地の崩壊	○	○	令和 3年 3月 30日	II-152
898	北区	御津	御津中泉	201K 御津中泉 007	急傾斜地の崩壊	○	○	令和 3年 3月 30日	II-153

番号	区	小学校区	大字等	区域名	発生の原因となる 自然現象の種類	土砂災害 警戒区域	土砂災害 特別警戒区域	公示日	基礎調査番号
899	北区	御津	御津中泉	201K 御津中泉 008	急傾斜地の崩壊	○	○	令和 3年 3月 30日	山空(D)
900	北区	御津	御津中泉	201K 御津中泉 009	急傾斜地の崩壊	○	○	令和 3年 3月 30日	山空(E)
901	北区	御津	御津中泉	201D 御津中泉 001	土石流	○	○	令和 3年 3月 30日	II-07073
902	北区	御津	御津中泉	201D 御津中泉 002	土石流	○	○	令和 3年 3月 30日	II-07074
903	北区	御津	御津中泉	201D 御津中泉 003	土石流	○	○	令和 3年 3月 30日	II-07067
904	北区	御津	御津中泉	201D 御津中泉 004	土石流	○	○	令和 3年 3月 30日	I-07068
905	北区	御津	御津中泉	201D 御津中泉 005	土石流	○	—	平成 26年 3月 18日	I-07069
906	北区	御津	御津中泉	201D 御津中泉 006	土石流	○	○	令和 3年 3月 30日	I-07070
907	北区	御津	御津中泉	201D 御津中泉 007	土石流	○	○	令和 3年 3月 30日	I-07071
908	北区	御津	御津中泉	201D 御津中泉 008	土石流	○	—	平成 26年 3月 18日	I-07072
909	北区	御津	御津中泉	201D 御津中泉 009	土石流	○	○	令和 3年 3月 30日	中泉③
910	北区	五城	御津中畑	201K 御津中畑 001	急傾斜地の崩壊	○	○	平成 31年 3月 29日	II-126
911	北区	五城	御津中畑	201K 御津中畑 002	急傾斜地の崩壊	○	○	平成 31年 3月 29日	II-127
912	北区	五城	御津中畑	201K 御津中畑 003	急傾斜地の崩壊	○	○	平成 31年 3月 29日	II-128
913	北区	五城	御津中畑	201D 御津中畑 001	土石流	○	○	平成 31年 3月 29日	II-07007
914	北区	五城	御津中畑	201D 御津中畑 002	土石流	○	○	平成 31年 3月 29日	II-07008
915	北区	五城	御津中畑	201D 御津中畑 003	土石流	○	○	平成 31年 3月 29日	II-07009-1
916	北区	五城	御津中畑	201D 御津中畑 004	土石流	○	×(該当無)	平成 27年 3月 31日	II-07009-2
917	北区	御津南	御津中牧	201K 御津中牧 001	急傾斜地の崩壊	○	○	令和 2年 5月 22日	I-0571
918	北区	御津南	御津中牧	201K 御津中牧 002	急傾斜地の崩壊	○	○	令和 2年 5月 22日	II-0183
919	北区	御津南	御津中牧	201D 御津中牧 001	土石流	○	×(該当無)	平成 25年 3月 8日	I-07129
920	北区	御津南	御津中山	201K 御津中山 001	急傾斜地の崩壊	○	○	令和 2年 5月 22日	I-0577
921	北区	御津南	御津中山	201K 御津中山 002	急傾斜地の崩壊	○	○	令和 2年 5月 22日	II-0184
922	北区	御津南	御津中山	201K 御津中山 003	急傾斜地の崩壊	○	○	令和 2年 5月 22日	II-0185
923	北区	御津南	御津中山	201D 御津中山 001	土石流	○	○	令和 2年 5月 22日	I-07131
924	北区	御津南	御津中山	201D 御津中山 002	土石流	○	×(対象外)	平成 28年 2月 23日	II-07134
925	北区	御津南	御津野々口	201K 御津野々口 001	急傾斜地の崩壊	○	○	令和 2年 5月 22日	I-0573
926	北区	御津南	御津野々口	201D 御津野々口 001	土石流	○	○	令和 2年 5月 22日	I-07127
927	北区	御津南	御津野々口	201D 御津野々口 002	土石流	○	○	令和 2年 5月 22日	I-07128
928	北区	御津南	御津野々口	201D 御津野々口 003	土石流	○	○	令和 3年 3月 30日	I-07130
929	北区	御津南	御津野々口	201D 御津野々口 004	土石流	○	○	令和 3年 3月 30日	I-07123

番号	区	小学校区	大字等	区域名	発生の原因となる 自然現象の種類	土砂災害 警戒区域	土砂災害 特別警戒区域	公示日	基礎調査番号
930	北区	御津南	御津野々口	201D 御津野々口 005	土石流	○	×(該当無)	平成 28 年 2 月 23 日	II-07120
931	北区	御津南	御津野々口	201D 御津野々口 006	土石流	○	×(該当無)	平成 28 年 2 月 23 日	II-07121
932	北区	御津南	御津野々口	201D 御津野々口 007	土石流	○	×(対象外)	平成 28 年 2 月 23 日	II-07122
933	北区	五城	御津平岡西	201K 御津平岡西 001	急傾斜地の崩壊	○	○	平成 31 年 3 月 29 日	II-163
934	北区	五城	御津平岡西	201D 御津平岡西 001	土石流	○	○	平成 31 年 3 月 29 日	II-07060
935	北区	五城	御津平岡西	201D 御津平岡西 002	土石流	○	○	平成 31 年 3 月 29 日	II-07061
936	北区	五城	御津矢知	201K 御津矢知 001	急傾斜地の崩壊	○	○	平成 31 年 3 月 29 日	II-161
937	北区	五城	御津矢知	201K 御津矢知 002	急傾斜地の崩壊	○	○	平成 31 年 3 月 29 日	II-162
938	北区	五城	御津矢知	201D 御津矢知 001	土石流	○	○	平成 31 年 3 月 29 日	II-07062
939	北区	五城	御津矢原	201K 御津矢原 001	急傾斜地の崩壊	○	○	令和 3 年 3 月 30 日	I-2135
940	北区	五城	御津矢原	201K 御津矢原 002	急傾斜地の崩壊	○	○	平成 31 年 3 月 29 日	I-552
941	北区	五城	御津矢原	201K 御津矢原 003	急傾斜地の崩壊	○	○	平成 31 年 3 月 29 日	I-554
942	北区	五城	御津矢原	201K 御津矢原 004	急傾斜地の崩壊	○	○	平成 31 年 3 月 29 日	I-555
943	北区	五城	御津矢原	201K 御津矢原 005	急傾斜地の崩壊	○	○	平成 31 年 3 月 29 日	I-558
944	北区	五城	御津矢原	201K 御津矢原 006	急傾斜地の崩壊	○	○	令和 3 年 3 月 30 日	II-164
945	北区	五城	御津矢原	201K 御津矢原 007	急傾斜地の崩壊	○	○	令和 3 年 3 月 30 日	II-165
946	北区	五城	御津矢原	201D 御津矢原 001	土石流	○	○	令和 3 年 3 月 30 日	II-07104
947	北区	五城	御津矢原	201D 御津矢原 002	土石流	○	○	令和 3 年 3 月 30 日	II-07105
948	北区	五城	御津矢原	201D 御津矢原 003	土石流	○	○	令和 3 年 3 月 30 日	II-07106
949	北区	五城	御津矢原	201D 御津矢原 004	土石流	○	○	令和 3 年 3 月 30 日	II-07107
950	北区	五城	御津矢原	201D 御津矢原 005	土石流	○	×(該当無)	平成 27 年 3 月 31 日	II-07108
951	北区	五城	御津矢原	201D 御津矢原 006	土石流	○	×(該当無)	平成 28 年 2 月 23 日	II-07077
952	北区	五城	御津矢原	201D 御津矢原 007	土石流	○	○	平成 31 年 3 月 29 日	熊谷川
953	北区	御津南	御津吉尾	201D 御津吉尾 001	土石流	○	×(対象外)	平成 25 年 3 月 8 日	I-07124
954	北区	御津南	御津芳谷	201K 御津芳谷 001	急傾斜地の崩壊	○	○	令和 2 年 5 月 22 日	I-0572
955	北区	御津南	御津芳谷	201K 御津芳谷 002	急傾斜地の崩壊	○	○	令和 2 年 5 月 22 日	II-0178
956	北区	御津南	御津芳谷	201K 御津芳谷 003	急傾斜地の崩壊	○	○	令和 2 年 5 月 22 日	II-0179
957	北区	御津南	御津芳谷	201K 御津芳谷 004	急傾斜地の崩壊	○	○	令和 2 年 5 月 22 日	II-0180
958	北区	御津南	御津芳谷	201K 御津芳谷 005	急傾斜地の崩壊	○	○	令和 2 年 5 月 22 日	II-0181
959	北区	御津南	御津芳谷	201D 御津芳谷 001	土石流	○	×(対象外)	平成 27 年 3 月 31 日	I-07111
960	北区	御津南	御津芳谷	201D 御津芳谷 002	土石流	○	○	令和 2 年 5 月 22 日	I-07112

番号	区	小学校区	大字等	区域名	発生の原因となる 自然現象の種類	土砂災害 警戒区域	土砂災害 特別警戒区域	公示日	基礎調査番号
961	北区	御津南	御津芳谷	201D 御津芳谷 003	土石流	○	○	令和 2年 5月 22日	II-07113
962	北区	御津南	御津芳谷	201D 御津芳谷 004	土石流	○	×(対象外)	平成 28年 2月 23日	II-07132
963	北区	御津南	御津芳谷	201D 御津芳谷 005	土石流	○	×(対象外)	平成 28年 2月 23日	II-07133
964	中区	旭東	赤坂台	201K 赤坂台 001	急傾斜地の崩壊	○	×(対象外)	平成 27年 3月 31日	I-17
965	中区	旭東	網浜	201K 網浜 001	急傾斜地の崩壊	○	○	平成 31年 3月 29日	I-0201
966	中区	幡多	今谷	201K 今谷 001	急傾斜地の崩壊	○	×(対象外)	平成 27年 3月 31日	I-169
967	中区	三勲	奥市	201K 奥市 001	急傾斜地の崩壊	○	○	平成 31年 3月 29日	I-0183
968	中区	三勲	奥市	201D 奥市 001	土石流	○	○	平成 31年 3月 29日	II-01244
969	中区	三勲	御成町	201K 御成町 001	急傾斜地の崩壊	○	○	平成 31年 3月 29日	I-0182
970	中区	三勲	御成町	201K 御成町 002	急傾斜地の崩壊	○	○	平成 31年 3月 29日	II-0076
971	中区	三勲	門田文化町	201K 門田文化町 001	急傾斜地の崩壊	○	○	平成 31年 3月 29日	I-0186
972	中区	三勲	門田文化町	201K 門田文化町 002	急傾斜地の崩壊	○	○	平成 31年 3月 29日	I-0187
973	中区	三勲	門田文化町	201K 門田文化町 003	急傾斜地の崩壊	○	○	平成 31年 3月 29日	I-0188
974	中区	三勲	門田文化町	201K 門田文化町 004	急傾斜地の崩壊	○	○	平成 31年 3月 29日	I-0189
975	中区	三勲	門田文化町	201K 門田文化町 005	急傾斜地の崩壊	○	×(対象外)	平成 26年 11月 25日	I-190
976	中区	三勲	門田本町	201K 門田本町 001	急傾斜地の崩壊	○	○	平成 31年 3月 29日	I-0197
977	中区	三勲	門田本町	201K 門田本町 002	急傾斜地の崩壊	○	○	平成 31年 3月 29日	I-0198
978	中区	三勲	門田本町	201K 門田本町 003	急傾斜地の崩壊	○	○	平成 31年 3月 29日	I-0199
979	中区	三勲	門田本町	201K 門田本町 004	急傾斜地の崩壊	○	○	平成 31年 3月 29日	I-0200
980	中区	牧石	祇園	201K 祇園 001	急傾斜地の崩壊	○	○	平成 30年 3月 30日	I-131
981	中区	牧石	祇園	201K 祇園 002	急傾斜地の崩壊	○	○	平成 30年 3月 30日	I-129
982	中区	牧石	祇園	201D 祇園 001	土石流	○	○	平成 30年 3月 30日	I-01190
983	中区	牧石	祇園	201D 祇園 002	土石流	○	○	平成 30年 3月 30日	I-01185
984	中区	牧石	祇園	201D 祇園 003	土石流	○	○	平成 30年 3月 30日	I-01186
985	中区	牧石	祇園	201D 祇園 004	土石流	○	○	平成 30年 3月 30日	I-01187
986	中区	三勲	国富	201K 国富 001	急傾斜地の崩壊	○	○	平成 31年 3月 29日	I-0178
987	中区	三勲	国富	201K 国富 002	急傾斜地の崩壊	○	○	平成 31年 3月 29日	I-0175
988	中区	三勲	国富	201K 国富 003	急傾斜地の崩壊	○	○	平成 31年 3月 29日	I-0176
989	中区	三勲	国富	201K 国富 004	急傾斜地の崩壊	○	○	平成 31年 3月 29日	I-0177
990	中区	三勲	国富	201K 国富 005	急傾斜地の崩壊	○	○	平成 31年 3月 29日	国富(E)
991	中区	三勲	国富	201K 国富 006	急傾斜地の崩壊	○	○	平成 31年 3月 29日	I-0170

番号	区	小学校区	大字等	区域名	発生の原因となる 自然現象の種類	土砂災害 警戒区域	土砂災害 特別警戒区域	公示日	基礎調査番号
992	中区	三勲	国富	201D 国富 001	土石流	○	×(該当無)	平成 24 年 3 月 27 日	I-01243
993	中区	三勲	国富	201D 国富 002	土石流	○	○	令和 3 年 3 月 30 日	I-01242
994	中区	幡多	沢田	201K 沢田 001	急傾斜地の崩壊	○	○	平成 31 年 3 月 29 日	I-0172
995	中区	幡多	沢田	201K 沢田 002	急傾斜地の崩壊	○	○	平成 31 年 3 月 29 日	I-0173
996	中区	幡多	沢田	201K 沢田 003	急傾斜地の崩壊	○	○	平成 31 年 3 月 29 日	II-0075
997	中区	竜之口	四御神	201K 四御神 001	急傾斜地の崩壊	○	○	平成 30 年 3 月 30 日	I-12
998	中区	竜之口	四御神	201K 四御神 002	急傾斜地の崩壊	○	○	平成 30 年 3 月 30 日	I-132
999	中区	竜之口	四御神	201D 四御神 001	土石流	○	○	平成 30 年 3 月 30 日	I-01192
1000	中区	竜之口	四御神	201D 四御神 002	土石流	○	○	平成 30 年 3 月 30 日	I-01193
1001	中区	竜之口	四御神	201D 四御神 003	土石流	○	×(該当無)	平成 25 年 3 月 8 日	I-01194
1002	中区	竜之口	四御神	201D 四御神 004	土石流	○	×(該当無)	平成 25 年 3 月 8 日	I-01195
1003	中区	財田	下	201K 下 001	急傾斜地の崩壊	○	○	平成 31 年 3 月 29 日	II-0069
1004	中区	高島	賞田	201D 賞田 001	土石流	○	×(該当無)	平成 25 年 3 月 8 日	I-01191
1005	中区	竜之口	土田	201K 土田 001	急傾斜地の崩壊	○	○	平成 30 年 3 月 30 日	I-133
1006	中区	財田	長利	201K 長利 001	急傾斜地の崩壊	○	×(対象外)	平成 27 年 3 月 31 日	I-163
1007	中区	宇野	原尾島	201K 原尾島 001	急傾斜地の崩壊	○	○	平成 30 年 3 月 30 日	I-171
1008	中区	宇野	原尾島	201D 原尾島 001	土石流	○	×(該当無)	平成 24 年 3 月 27 日	I-01240
1009	中区	宇野	原尾島	201D 原尾島 002	土石流	○	○	平成 30 年 3 月 30 日	I-01241
1010	中区	三勲	東山	201K 東山 001	急傾斜地の崩壊	○	○	平成 31 年 3 月 29 日	I-0184
1011	中区	三勲	東山	201K 東山 002	急傾斜地の崩壊	○	×(対象外)	平成 26 年 11 月 25 日	I-185
1012	中区	平井	平井	201K 平井 001	急傾斜地の崩壊	○	○	平成 30 年 3 月 30 日	I-206
1013	中区	富山	福泊	201K 福泊 001	急傾斜地の崩壊	○	○	平成 31 年 3 月 29 日	I-0181
1014	中区	富山	円山	201K 円山 001	急傾斜地の崩壊	○	○	平成 31 年 3 月 29 日	(人) I-16
1015	中区	富山	円山	201K 円山 002	急傾斜地の崩壊	○	×(対象外)	平成 28 年 2 月 23 日	I-195
1016	中区	富山	円山	201K 円山 003	急傾斜地の崩壊	○	○	平成 31 年 3 月 29 日	I-0196
1017	中区	富山	円山	201K 円山 004	急傾斜地の崩壊	○	○	平成 31 年 3 月 29 日	円山(C)
1018	中区	旭操	湊	201K 湊 001	急傾斜地の崩壊	○	○	平成 31 年 3 月 29 日	I-0194
1019	中区	旭操	湊	201K 湊 002	急傾斜地の崩壊	○	○	平成 31 年 3 月 29 日	(人) I-0018
1020	中区	旭操	湊	201K 湊 003	急傾斜地の崩壊	○	○	平成 31 年 3 月 29 日	(人) I-0019
1021	中区	旭操	湊	201K 湊 004	急傾斜地の崩壊	○	○	平成 31 年 3 月 29 日	I-0191
1022	中区	旭操	湊	201K 湊 005	急傾斜地の崩壊	○	×(該当無)	平成 28 年 2 月 23 日	I-192

番号	区	小学校区	大字等	区域名	発生の原因となる 自然現象の種類	土砂災害 警戒区域	土砂災害 特別警戒区域	公示日	基礎調査番号
1023	中区	旭操	湊	201K 湊 006	急傾斜地の崩壊	○	○	平成 31 年 3 月 29 日	I-0193
1024	中区	旭操	湊	201K 湊 007	急傾斜地の崩壊	○	○	平成 31 年 3 月 29 日	I-0202
1025	中区	旭操	湊	201K 湊 008	急傾斜地の崩壊	○	○	平成 31 年 3 月 29 日	I-0203
1026	中区	旭操	湊	201K 湊 009	急傾斜地の崩壊	○	×(該当無)	平成 28 年 2 月 23 日	I-204
1027	中区	旭操	湊	201K 湊 010	急傾斜地の崩壊	○	—	平成 28 年 2 月 23 日	I-205
1028	中区	旭操	湊	201K 湊 011	急傾斜地の崩壊	○	—	平成 28 年 2 月 23 日	I-207
1029	中区	旭操	湊	201K 湊 012	急傾斜地の崩壊	○	○	平成 30 年 3 月 30 日	I-208
1030	中区	富山	海吉	201K 海吉 001	急傾斜地の崩壊	○	○	平成 31 年 3 月 29 日	(人) I-15
1031	中区	富山	海吉	201K 海吉 002	急傾斜地の崩壊	○	○	平成 31 年 3 月 29 日	I-0174
1032	中区	富山	海吉	201K 海吉 003	急傾斜地の崩壊	○	○	平成 31 年 3 月 29 日	I-0179
1033	中区	富山	海吉	201K 海吉 004	急傾斜地の崩壊	○	○	平成 31 年 3 月 29 日	I-0180
1034	東区	御休	浅川	201K 浅川 001	急傾斜地の崩壊	○	○	平成 30 年 3 月 30 日	浦間(B)
1035	東区	西大寺	浅越	201K 浅越 001	急傾斜地の崩壊	○	—	平成 19 年 3 月 30 日	I-275
1036	東区	西大寺	浅越	201K 浅越 002	急傾斜地の崩壊	○	—	平成 28 年 2 月 23 日	山根-01
1037	東区	朝日	犬島	201K 犬島 001	急傾斜地の崩壊	○	○	令和 3 年 3 月 30 日	I-0316
1038	東区	朝日	犬島	201K 犬島 002	急傾斜地の崩壊	○	○	令和 3 年 3 月 30 日	II-0083
1039	東区	朝日	犬島	201K 犬島 003	急傾斜地の崩壊	○	○	令和 3 年 3 月 30 日	II-0084
1040	東区	平島	浦間	201K 浦間 001	急傾斜地の崩壊	○	○	令和 2 年 5 月 22 日	I-234
1041	東区	平島	浦間	201K 浦間 002	急傾斜地の崩壊	○	○	令和 2 年 5 月 22 日	I-20
1042	東区	平島	浦間	201D 浦間 001	土石流	○	×(該当無)	平成 27 年 3 月 31 日	I-01220
1043	東区	太伯	邑久郷	201K 邑久郷 001	急傾斜地の崩壊	○	○	平成 30 年 3 月 30 日	I-284
1044	東区	太伯	邑久郷	201K 邑久郷 002	急傾斜地の崩壊	○	○	平成 30 年 3 月 30 日	I-285
1045	東区	太伯	邑久郷	201K 邑久郷 003	急傾斜地の崩壊	○	○	平成 30 年 3 月 30 日	I-286
1046	東区	太伯	邑久郷	201K 邑久郷 004	急傾斜地の崩壊	○	—	平成 27 年 3 月 31 日	I-288
1047	東区	太伯	邑久郷	201D 邑久郷 001	土石流	○	×(該当無)	平成 26 年 3 月 18 日	I-01262
1048	東区	太伯	邑久郷	201D 邑久郷 002	土石流	○	○	平成 30 年 3 月 30 日	I-01263
1049	東区	太伯	邑久郷	201D 邑久郷 003	土石流	○	×(該当無)	平成 26 年 3 月 18 日	I-01264
1050	東区	太伯	邑久郷	201D 邑久郷 004	土石流	○	×(該当無)	平成 26 年 3 月 18 日	I-01265
1051	東区	太伯	邑久郷	201D 邑久郷 005	土石流	○	×(該当無)	平成 26 年 11 月 25 日	II-01266
1052	東区	太伯	邑久郷	201D 邑久郷 006	土石流	○	○	平成 30 年 3 月 30 日	II-01267
1053	東区	太伯	邑久郷	201D 邑久郷 007	土石流	○	○	平成 30 年 3 月 30 日	邑久郷(A)

番号	区	小学校区	大字等	区域名	発生の原因となる 自然現象の種類	土砂災害 警戒区域	土砂災害 特別警戒区域	公示日	基礎調査番号
1054	東区	太伯	邑久郷	201D 邑久郷 008	土石流	○	×(該当無)	平成 26年 11月 25日	邑久郷(B)
1055	東区	太伯	邑久郷	201D 邑久郷 009	土石流	○	○	平成 30年 3月 30日	邑久郷(C)
1056	東区	太伯	乙子	201K 乙子 001	急傾斜地の崩壊	○	○	平成 30年 3月 30日	I-280
1057	東区	太伯	乙子	201K 乙子 002	急傾斜地の崩壊	○	○	平成 30年 3月 30日	I-281
1058	東区	太伯	乙子	201K 乙子 003	急傾斜地の崩壊	○	○	平成 30年 3月 30日	I-282
1059	東区	太伯	神崎町	201K 神崎町 001	急傾斜地の崩壊	○	○	平成 30年 3月 30日	I-283
1060	東区	太伯	神崎町	201K 神崎町 002	急傾斜地の崩壊	○	○	平成 30年 3月 30日	II-80
1061	東区	太伯	神崎町	201K 神崎町 003	急傾斜地の崩壊	○	○	平成 30年 3月 30日	II-81
1062	東区	太伯	神崎町	201K 神崎町 004	急傾斜地の崩壊	○	○	平成 30年 3月 30日	神崎町(A)
1063	東区	朝日	久々井	201K 久々井 001	急傾斜地の崩壊	○	—	平成 28年 2月 23日	I-312
1064	東区	朝日	久々井	201K 久々井 002	急傾斜地の崩壊	○	—	平成 28年 2月 23日	I-315
1065	東区	朝日	久々井	201D 久々井 001	土石流	○	○	令和 3年 3月 30日	II-01297
1066	東区	浮田	草ヶ部	201K 草ヶ部 001	急傾斜地の崩壊	○	○	令和 3年 3月 30日	I-0231
1067	東区	浮田	草ヶ部	201K 草ヶ部 002	急傾斜地の崩壊	○	—	平成 19年 3月 30日	I-233
1068	東区	浮田	草ヶ部	201K 草ヶ部 003	急傾斜地の崩壊	○	○	令和 3年 3月 30日	I-237
1069	東区	浮田	草ヶ部	201D 草ヶ部 001	土石流	○	○	令和 3年 3月 30日	I-01201
1070	東区	雄神	久保	201K 久保 001	急傾斜地の崩壊	○	—	平成 19年 3月 30日	I-267
1071	東区	雄神	久保	201K 久保 002	急傾斜地の崩壊	○	○	令和 3年 3月 30日	I-0276
1072	東区	雄神	久保	201K 久保 003	急傾斜地の崩壊	○	×(該当無)	平成 28年 2月 23日	(人) I-23
1073	東区	雄神	久保	201K 久保 004	急傾斜地の崩壊	○	—	平成 28年 2月 23日	I-269
1074	東区	古都	鉄	201K 鉄 001	急傾斜地の崩壊	○	—	平成 19年 3月 30日	I-256
1075	東区	古都	鉄	201K 鉄 002	急傾斜地の崩壊	○	—	平成 19年 3月 30日	I-257
1076	東区	古都	鉄	201D 鉄 001	土石流	○	○	令和 2年 5月 22日	I-01202
1077	東区	幸島	幸地崎町	201K 幸地崎町 001	急傾斜地の崩壊	○	—	平成 27年 3月 31日	I-289
1078	東区	幸島	幸地崎町	201K 幸地崎町 002	急傾斜地の崩壊	○	○	平成 30年 3月 30日	I-290
1079	東区	古都	古都宿	201K 古都宿 001	急傾斜地の崩壊	○	○	令和 2年 5月 22日	I-252
1080	東区	古都	古都南方	201K 古都南方 001	急傾斜地の崩壊	○	○	令和 2年 5月 22日	I-259
1081	東区	古都	古都南方	201K 古都南方 002	急傾斜地の崩壊	○	○	令和 2年 5月 22日	I-260
1082	東区	古都	古都南方	201K 古都南方 003	急傾斜地の崩壊	○	○	令和 2年 5月 22日	I-261
1083	東区	古都	古都南方	201K 古都南方 004	急傾斜地の崩壊	○	○	令和 2年 5月 22日	I-22
1084	東区	古都	古都南方	201K 古都南方 005	急傾斜地の崩壊	○	—	平成 27年 3月 31日	I-258

番号	区	小学校区	大字等	区域名	発生の原因となる 自然現象の種類	土砂災害 警戒区域	土砂災害 特別警戒区域	公示日	基礎調査番号
1085	東区	古都	古都南方	201D 古都南方 001	土石流	○	×(該当無)	平成 19年 3月 30日	I-01205
1086	東区	古都	古都南方	201D 古都南方 002	土石流	○	○	令和 2年 5月 22日	I-01208
1087	東区	古都	古都南方	201D 古都南方 003	土石流	○	○	令和 2年 5月 22日	I-01209
1088	東区	古都	古都南方	201D 古都南方 004	土石流	○	○	令和 2年 5月 22日	I-01210
1089	東区	古都	古都南方	201D 古都南方 005	土石流	○	○	令和 2年 5月 22日	I-01207
1090	東区	古都	古都南方	201D 古都南方 006	土石流	○	○	令和 2年 5月 22日	I-01212
1091	東区	古都	古都南方	201D 古都南方 007	土石流	○	×(該当無)	平成 27年 3月 31日	II-01206
1092	東区	古都	古都南方	201D 古都南方 008	土石流	○	○	令和 2年 5月 22日	III-01211
1093	東区	古都	古都南方	201D 古都南方 009	土石流	○	○	令和 2年 5月 22日	III-01213
1094	東区	古都	古都南方	201D 古都南方 010	土石流	○	○	令和 2年 5月 22日	III-01235
1095	東区	角山	才崎	201K 才崎 001	急傾斜地の崩壊	○	○	令和 3年 3月 30日	I-0245
1096	東区	大宮	西大寺一宮	201K 西大寺一宮 001	急傾斜地の崩壊	○	○	平成 31年 3月 29日	I-0302
1097	東区	大宮	西大寺一宮	201K 西大寺一宮 002	急傾斜地の崩壊	○	○	平成 31年 3月 29日	III-0030
1098	東区	大宮	西大寺一宮	201D 西大寺一宮 001	土石流	○	×(該当無)	平成 26年 11月 25日	I-01273
1099	東区	芥子山	西大寺松崎	201K 西大寺松崎 001	急傾斜地の崩壊	○	○	令和 2年 5月 22日	I-271
1100	東区	芥子山	西大寺松崎	201K 西大寺松崎 002	急傾斜地の崩壊	○	○	令和 2年 5月 22日	I-272
1101	東区	雄神	西隆寺	201K 西隆寺 001	急傾斜地の崩壊	○	○	令和 3年 3月 30日	I-0263
1102	東区	雄神	西隆寺	201K 西隆寺 002	急傾斜地の崩壊	○	○	令和 3年 3月 30日	III-27
1103	東区	古都	宍甘	201K 宍甘 001	急傾斜地の崩壊	○	○	令和 2年 5月 22日	I-249
1104	東区	古都	宍甘	201K 宍甘 002	急傾斜地の崩壊	○	○	令和 2年 5月 22日	I-250
1105	東区	古都	宍甘	201K 宍甘 004	急傾斜地の崩壊	○	—	平成 25年 3月 8日	I-251
1106	東区	古都	宍甘	201K 宍甘 005	急傾斜地の崩壊	○	○	令和 2年 5月 22日	I-253
1107	東区	大宮	下阿知	201D 下阿知 001	土石流	○	×(該当無)	平成 26年 11月 25日	I-01268
1108	東区	大宮	下阿知	201D 下阿知 002	土石流	○	×(該当無)	平成 26年 11月 25日	II-01269
1109	東区	大宮	下阿知	201D 下阿知 003	土石流	○	○	平成 31年 3月 29日	II-01270
1110	東区	大宮	下阿知	201D 下阿知 004	土石流	○	×(該当無)	平成 26年 11月 25日	II-01271
1111	東区	大宮	宿毛	201K 宿毛 001	急傾斜地の崩壊	○	○	平成 31年 3月 29日	I-0291
1112	東区	城東台	城東台南	201D 城東台南 001	土石流	○	○	令和 2年 5月 22日	I-01204
1113	東区	幸島	水門町	201K 水門町 001	急傾斜地の崩壊	○	—	平成 25年 3月 8日	I-296
1114	東区	幸島	水門町	201K 水門町 002	急傾斜地の崩壊	○	○	平成 30年 3月 30日	I-297
1115	東区	幸島	水門町	201K 水門町 003	急傾斜地の崩壊	○	—	平成 25年 3月 8日	I-298

番号	区	小学校区	大字等	区域名	発生の原因となる 自然現象の種類	土砂災害 警戒区域	土砂災害 特別警戒区域	公示日	基礎調査番号
1116	東区	角山	竹原	201K 竹原 001	急傾斜地の崩壊	○	○	令和 3年 3月 30日	I-0246
1117	東区	角山	竹原	201K 竹原 002	急傾斜地の崩壊	○	○	令和 3年 3月 30日	I-0247
1118	東区	角山	竹原	201K 竹原 003	急傾斜地の崩壊	○	○	令和 3年 3月 30日	II-70
1119	東区	角山	竹原	201K 竹原 004	急傾斜地の崩壊	○	○	令和 3年 3月 30日	II-71
1120	東区	角山	竹原	201K 竹原 005	急傾斜地の崩壊	○	○	令和 3年 3月 30日	III-22
1121	東区	角山	竹原	201K 竹原 006	急傾斜地の崩壊	○	○	令和 3年 3月 30日	III-23
1122	東区	角山	竹原	201D 竹原 001	土石流	○	○	令和 3年 3月 30日	I-01230
1123	東区	角山	竹原	201D 竹原 002	土石流	○	—	平成 28年 2月 23日	I-01231
1124	東区	角山	竹原	201D 竹原 003	土石流	○	○	令和 3年 3月 30日	II-01232
1125	東区	角山	竹原	201D 竹原 004	土石流	○	○	令和 3年 3月 30日	II-01234
1126	東区	角山	竹原	201D 竹原 005	土石流	○	×(該当無)	平成 28年 2月 23日	III-01228
1127	東区	角山	竹原	201D 竹原 006	土石流	○	×(該当無)	平成 28年 2月 23日	III-01233
1128	東区	浮田	谷尻	201K 谷尻 001	急傾斜地の崩壊	○	○	令和 3年 3月 30日	I-230
1129	東区	御休	寺山	201K 寺山 001	急傾斜地の崩壊	○	—	平成 26年 11月 25日	I-244
1130	東区	御休	寺山	201K 寺山 002	急傾斜地の崩壊	○	○	平成 30年 3月 30日	II-73
1131	東区	雄神	富崎	201K 富崎 001	急傾斜地の崩壊	○	○	令和 3年 3月 30日	I-0266
1132	東区	雄神	富崎	201K 富崎 002	急傾斜地の崩壊	○	○	令和 3年 3月 30日	I-0268
1133	東区	浮田	中尾	201K 中尾 001	急傾斜地の崩壊	○	○	令和 3年 3月 30日	I-242
1134	東区	可知	中川町	201K 中川町 001	急傾斜地の崩壊	○	○	令和 3年 3月 30日	I-270
1135	東区	豊	長沼	201K 長沼 001	急傾斜地の崩壊	○	—	平成 26年 11月 25日	I-277
1136	東区	豊	長沼	201K 長沼 002	急傾斜地の崩壊	○	○	平成 30年 3月 30日	I-278
1137	東区	豊	長沼	201K 長沼 003	急傾斜地の崩壊	○	○	平成 30年 3月 30日	I-279
1138	東区	豊	長沼	201K 長沼 004	急傾斜地の崩壊	○	○	平成 30年 3月 30日	III-28
1139	東区	豊	長沼	201D 長沼 001	土石流	○	○	平成 30年 3月 30日	I-01257
1140	東区	豊	長沼	201D 長沼 002	土石流	○	○	平成 30年 3月 30日	I-01258
1141	東区	豊	長沼	201D 長沼 003	土石流	○	○	平成 30年 3月 30日	I-01259
1142	東区	豊	長沼	201D 長沼 004	土石流	○	○	平成 30年 3月 30日	I-01260
1143	東区	豊	長沼	201D 長沼 005	土石流	○	○	平成 30年 3月 30日	I-01261
1144	東区	御休	檜原	201D 檜原 001	土石流	○	○	平成 30年 3月 30日	II-01225
1145	東区	御休	檜原	201D 檜原 002	土石流	○	○	平成 30年 3月 30日	II-01226
1146	東区	御休	檜原	201D 檜原 003	土石流	○	×(該当無)	平成 26年 11月 25日	II-01227

番号	区	小学校区	大字等	区域名	発生の原因となる 自然現象の種類	土砂災害 警戒区域	土砂災害 特別警戒区域	公示日	基礎調査番号
1147	東区	朝日	西片岡	201K 西片岡 001	急傾斜地の崩壊	○	—	平成 28 年 2 月 23 日	I-304
1148	東区	朝日	西片岡	201K 西片岡 002	急傾斜地の崩壊	○	○	令和 3 年 3 月 30 日	I-0306
1149	東区	朝日	西片岡	201K 西片岡 003	急傾斜地の崩壊	○	○	令和 3 年 3 月 30 日	嶮(B)
1150	東区	朝日	西片岡	201K 西片岡 004	急傾斜地の崩壊	○	○	令和 3 年 3 月 30 日	嶮(A)
1151	東区	幸島	西幸西	201K 西幸西 001	急傾斜地の崩壊	○	○	平成 30 年 3 月 30 日	I-293
1152	東区	幸島	西幸西	201K 西幸西 002	急傾斜地の崩壊	○	○	平成 30 年 3 月 30 日	I-294
1153	東区	西大寺	西庄	201K 西庄 001	急傾斜地の崩壊	○	○	令和 3 年 3 月 30 日	I-0265
1154	東区	西大寺	西庄	201D 西庄 001	土石流	○	○	令和 3 年 3 月 30 日	I-01215
1155	東区	西大寺	西庄	201D 西庄 002	土石流	○	×(該当無)	平成 28 年 2 月 23 日	I-01216
1156	東区	西大寺	西庄	201D 西庄 003	土石流	○	×(該当無)	平成 28 年 2 月 23 日	Ⅲ-01214
1157	東区	浮田	沼	201K 沼 001	急傾斜地の崩壊	○	○	令和 3 年 3 月 30 日	I-239
1158	東区	浮田	沼	201K 沼 002	急傾斜地の崩壊	○	—	平成 27 年 3 月 31 日	I-241
1159	東区	浮田	沼	201D 沼 001	土石流	○	○	令和 3 年 3 月 30 日	I-01203
1160	東区	浮田	沼	201D 沼 002	土石流	○	○	令和 3 年 3 月 30 日	Ⅲ-01229
1161	東区	朝日	東片岡	201K 東片岡 001	急傾斜地の崩壊	○	—	平成 28 年 2 月 23 日	I-299
1162	東区	朝日	東片岡	201K 東片岡 002	急傾斜地の崩壊	○	○	令和 3 年 3 月 30 日	I-0300
1163	東区	朝日	東片岡	201K 東片岡 003	急傾斜地の崩壊	○	○	令和 3 年 3 月 30 日	I-0301
1164	東区	幸島	東幸西	201K 東幸西 001	急傾斜地の崩壊	○	—	平成 27 年 3 月 31 日	I-295
1165	東区	幸島	東幸崎	201K 東幸崎 001	急傾斜地の崩壊	○	○	平成 31 年 3 月 29 日	I-0292
1166	東区	御休	一日市	201K 一日市 001	急傾斜地の崩壊	○	—	平成 25 年 3 月 8 日	I-236
1167	東区	御休	一日市	201K 一日市 002	急傾斜地の崩壊	○	○	平成 30 年 3 月 30 日	Ⅲ-21
1168	東区	御休	一日市	201D 一日市 001	土石流	○	○	平成 30 年 3 月 30 日	I-01224
1169	東区	芥子山	広谷	201K 広谷 001	急傾斜地の崩壊	○	○	令和 2 年 5 月 22 日	I-274
1170	東区	芥子山	広谷	201K 広谷 002	急傾斜地の崩壊	○	○	令和 2 年 5 月 22 日	Ⅱ-79
1171	東区	芥子山	広谷	201K 広谷 003	急傾斜地の崩壊	○	○	令和 2 年 5 月 22 日	広谷-01
1172	東区	芥子山	広谷	201K 広谷 004	急傾斜地の崩壊	○	○	令和 2 年 5 月 22 日	I-273
1173	東区	芥子山	広谷	201D 広谷 001	土石流	○	○	令和 2 年 5 月 22 日	I-01251
1174	東区	芥子山	広谷	201D 広谷 002	土石流	○	○	令和 2 年 5 月 22 日	Ⅱ-01252
1175	東区	雄神	福治	201K 福治 001	急傾斜地の崩壊	○	○	令和 3 年 3 月 30 日	I-0262
1176	東区	雄神	福治	201K 福治 002	急傾斜地の崩壊	○	○	令和 3 年 3 月 30 日	Ⅲ-24
1177	東区	雄神	福治	201K 福治 003	急傾斜地の崩壊	○	○	令和 3 年 3 月 30 日	Ⅲ-25

番号	区	小学校区	大字等	区域名	発生の原因となる 自然現象の種類	土砂災害 警戒区域	土砂災害 特別警戒区域	公示日	基礎調査番号
1178	東区	雄神	福治	201D 福治 001	土石流	○	×(該当無)	平成 19年 3月 30日	I-01237
1179	東区	雄神	福治	201D 福治 002	土石流	○	○	令和 3年 3月 30日	I-01236
1180	東区	古都	藤井	201K 藤井 001	急傾斜地の崩壊	○	—	平成 26年 3月 18日	I-254
1181	東区	古都	藤井	201K 藤井 002	急傾斜地の崩壊	○	—	平成 26年 3月 18日	I-255
1182	東区	朝日	宝伝	201K 宝伝 001	急傾斜地の崩壊	○	○	令和 3年 3月 30日	I-0313
1183	東区	朝日	宝伝	201K 宝伝 002	急傾斜地の崩壊	○	○	令和 3年 3月 30日	I-0314
1184	東区	朝日	宝伝	201K 宝伝 003	急傾斜地の崩壊	○	○	令和 3年 3月 30日	Ⅲ-0031
1185	東区	朝日	宝伝	201D 宝伝 001	土石流	○	×(該当無)	平成 28年 2月 23日	I-01274
1186	東区	朝日	宝伝	201D 宝伝 002	土石流	○	○	令和 3年 3月 30日	I-01275
1187	東区	朝日	宝伝	201D 宝伝 003	土石流	○	×(該当無)	平成 28年 2月 23日	I-01276
1188	東区	朝日	宝伝	201D 宝伝 004	土石流	○	○	令和 3年 3月 30日	I-01277
1189	東区	朝日	宝伝	201D 宝伝 005	土石流	○	○	令和 3年 3月 30日	I-01278
1190	東区	朝日	宝伝	201D 宝伝 006	土石流	○	○	令和 3年 3月 30日	I-01279
1191	東区	朝日	宝伝	201D 宝伝 007	土石流	○	×(該当無)	平成 28年 2月 23日	I-01298
1192	東区	朝日	宝伝	201D 宝伝 008	土石流	○	×(該当無)	平成 28年 2月 23日	I-01299
1193	東区	朝日	正儀	201K 正儀 001	急傾斜地の崩壊	○	—	平成 25年 3月 8日	I-303
1194	東区	朝日	正儀	201K 正儀 002	急傾斜地の崩壊	○	—	平成 25年 3月 8日	I-305
1195	東区	朝日	正儀	201K 正儀 003	急傾斜地の崩壊	○	○	令和 3年 3月 30日	I-0307
1196	東区	朝日	正儀	201K 正儀 004	急傾斜地の崩壊	○	○	令和 3年 3月 30日	I-0308
1197	東区	朝日	正儀	201K 正儀 005	急傾斜地の崩壊	○	—	平成 25年 3月 8日	I-309
1198	東区	朝日	正儀	201K 正儀 006	急傾斜地の崩壊	○	○	令和 3年 3月 30日	I-0310
1199	東区	朝日	正儀	201K 正儀 007	急傾斜地の崩壊	○	○	令和 3年 3月 30日	I-0311
1200	東区	平島	南古都	201K 南古都 001	急傾斜地の崩壊	○	—	平成 19年 3月 30日	I-243
1201	東区	平島	南古都	201K 南古都 002	急傾斜地の崩壊	○	○	令和 2年 5月 22日	I-21
1202	東区	幸島	南水門町	201K 南水門町 001	急傾斜地の崩壊	○	—	平成 27年 3月 31日	I-287
1203	東区	芥子山	目黒町	201K 目黒町 001	急傾斜地の崩壊	○	○	令和 2年 5月 22日	I-264
1204	東区	芥子山	目黒町	201K 目黒町 002	急傾斜地の崩壊	○	○	令和 2年 5月 22日	I-2102
1205	東区	芥子山	目黒町	201D 目黒町 001	土石流	○	○	令和 3年 3月 30日	I-01217
1206	東区	芥子山	目黒町	201D 目黒町 002	土石流	○	○	令和 2年 5月 22日	I-01218
1207	東区	御休	矢井	201K 矢井 002	急傾斜地の崩壊	○	—	平成 26年 11月 25日	I-240
1208	東区	御休	矢井一浅川	201K 矢井一浅川 001	急傾斜地の崩壊	○	○	平成 30年 3月 30日	I-238

番号	区	小学校区	大字等	区域名	発生の原因となる 自然現象の種類	土砂災害 警戒区域	土砂災害 特別警戒区域	公示日	基礎調査番号
1209	東区	古都	矢津	201K 矢津 001	急傾斜地の崩壊	○	○	令和 2年 5月 22日	I-248
1210	東区	古都	矢津	201D 矢津 001	土石流	○	○	令和 2年 5月 22日	I-01197
1211	東区	古都	矢津	201D 矢津 002	土石流	○	○	令和 2年 5月 22日	I-01196
1212	東区	御休	吉井	201K 吉井 001	急傾斜地の崩壊	○	○	平成 30年 3月 30日	I-235
1213	東区	御休	吉井	201K 吉井 002	急傾斜地の崩壊	○	○	平成 30年 3月 30日	II-72
1214	東区	御休	吉井	201D 吉井 001	土石流	○	×(該当無)	平成 19年 3月 30日	I-01221
1215	東区	御休	吉井	201D 吉井 002	土石流	○	○	平成 30年 3月 30日	I-01222
1216	東区	御休	吉井	201D 吉井 003	土石流	○	○	平成 30年 3月 30日	I-01223
1217	東区	御休	吉井	201D 吉井 004	土石流	○	○	平成 30年 3月 30日	II-01219
1218	東区	西大寺	吉原	201K 吉原 001	急傾斜地の崩壊	○	○	令和 3年 3月 30日	III-26
1219	東区	江西	瀬戸町江尻	201K 瀬戸町江尻 001	急傾斜地の崩壊	○	○	平成 31年 3月 29日	I-2179
1220	東区	江西	瀬戸町江尻	201D 瀬戸町江尻 001	土石流	○	○	平成 31年 3月 29日	I-13050
1221	東区	千種	瀬戸町大内	201K 瀬戸町大内 001	急傾斜地の崩壊	○	○	令和 3年 3月 30日	I-626
1222	東区	千種	瀬戸町大内	201K 瀬戸町大内 002	急傾斜地の崩壊	○	○	令和 3年 3月 30日	I-627
1223	東区	千種	瀬戸町大内	201K 瀬戸町大内 003	急傾斜地の崩壊	○	○	令和 3年 3月 30日	I-629
1224	東区	千種	瀬戸町大内	201K 瀬戸町大内 004	急傾斜地の崩壊	○	○	令和 3年 3月 30日	II-471
1225	東区	千種	瀬戸町大内	201K 瀬戸町大内 005	急傾斜地の崩壊	○	○	令和 3年 3月 30日	II-478
1226	東区	千種	瀬戸町大内	201K 瀬戸町大内 006	急傾斜地の崩壊	○	×(対象外)	平成 26年 11月 25日	III-79
1227	東区	千種	瀬戸町大内	201K 瀬戸町大内 007	急傾斜地の崩壊	○	○	令和 3年 3月 30日	III-80
1228	東区	千種	瀬戸町大内	201K 瀬戸町大内 008	急傾斜地の崩壊	○	○	令和 3年 3月 30日	大内(A)
1229	東区	千種	瀬戸町大内	201K 瀬戸町大内 009	急傾斜地の崩壊	○	○	令和 3年 3月 30日	大内(B)
1230	東区	千種	瀬戸町大内	201K 瀬戸町大内 010	急傾斜地の崩壊	○	○	令和 3年 3月 30日	大内(C)
1231	東区	千種	瀬戸町大内	201D 瀬戸町大内 001	土石流	○	○	令和 3年 3月 30日	I-13033
1232	東区	千種	瀬戸町大内	201D 瀬戸町大内 002	土石流	○	○	令和 3年 3月 30日	I-13034
1233	東区	千種	瀬戸町大内	201D 瀬戸町大内 003	土石流	○	×(該当無)	平成 26年 3月 18日	I-13035
1234	東区	千種	瀬戸町大内	201D 瀬戸町大内 004	土石流	○	○	令和 3年 3月 30日	I-13037
1235	東区	千種	瀬戸町大内	201D 瀬戸町大内 005	土石流	○	○	令和 3年 3月 30日	II-13031
1236	東区	千種	瀬戸町大内	201D 瀬戸町大内 006	土石流	○	○	令和 3年 3月 30日	II-13032
1237	東区	千種	瀬戸町大内	201D 瀬戸町大内 007	土石流	○	○	令和 3年 3月 30日	II-13036
1238	東区	千種	瀬戸町鍛冶屋	201K 瀬戸町鍛冶屋 001	急傾斜地の崩壊	○	○	令和 3年 3月 30日	II-466
1239	東区	千種	瀬戸町鍛冶屋	201K 瀬戸町鍛冶屋 002	急傾斜地の崩壊	○	○	令和 3年 3月 30日	II-467

番号	区	小学校区	大字等	区域名	発生の原因となる 自然現象の種類	土砂災害 警戒区域	土砂災害 特別警戒区域	公示日	基礎調査番号
1240	東区	千種	瀬戸町鍛冶屋	201K 瀬戸町鍛冶屋 003	急傾斜地の崩壊	○	○	令和 3年 3月 30日	II-468
1241	東区	千種	瀬戸町鍛冶屋	201K 瀬戸町鍛冶屋 004	急傾斜地の崩壊	○	○	令和 3年 3月 30日	III-76
1242	東区	千種	瀬戸町鍛冶屋	201D 瀬戸町鍛冶屋 001	土石流	○	○	令和 3年 3月 30日	I-13005
1243	東区	千種	瀬戸町鍛冶屋	201D 瀬戸町鍛冶屋 002	土石流	○	○	令和 3年 3月 30日	I-13007
1244	東区	千種	瀬戸町鍛冶屋	201D 瀬戸町鍛冶屋 003	土石流	○	—	平成 27年 3月 31日	I-13009
1245	東区	千種	瀬戸町鍛冶屋	201D 瀬戸町鍛冶屋 004	土石流	○	○	令和 3年 3月 30日	I-13010
1246	東区	千種	瀬戸町鍛冶屋	201D 瀬戸町鍛冶屋 005	土石流	○	○	令和 3年 3月 30日	II-13004
1247	東区	千種	瀬戸町鍛冶屋	201D 瀬戸町鍛冶屋 006	土石流	○	○	令和 3年 3月 30日	II-13006
1248	東区	千種	瀬戸町鍛冶屋	201D 瀬戸町鍛冶屋 007	土石流	○	×(該当無)	平成 27年 3月 31日	II-13008
1249	東区	江西	瀬戸町肩脊	201K 瀬戸町肩脊 001	急傾斜地の崩壊	○	○	平成 31年 3月 29日	I-0625
1250	東区	江西	瀬戸町肩脊	201K 瀬戸町肩脊 002	急傾斜地の崩壊	○	○	平成 31年 3月 29日	I-2180
1251	東区	江西	瀬戸町肩脊	201K 瀬戸町肩脊 003	急傾斜地の崩壊	○	○	平成 31年 3月 29日	I-2181
1252	東区	江西	瀬戸町肩脊	201K 瀬戸町肩脊 004	急傾斜地の崩壊	○	○	平成 31年 3月 29日	II-0473
1253	東区	江西	瀬戸町肩脊	201K 瀬戸町肩脊 005	急傾斜地の崩壊	○	○	平成 31年 3月 29日	II-0474
1254	東区	江西	瀬戸町肩脊	201K 瀬戸町肩脊 006	急傾斜地の崩壊	○	○	平成 31年 3月 29日	II-0475
1255	東区	江西	瀬戸町肩脊	201K 瀬戸町肩脊 007	急傾斜地の崩壊	○	○	平成 31年 3月 29日	II-0476
1256	東区	江西	瀬戸町肩脊	201K 瀬戸町肩脊 008	急傾斜地の崩壊	○	○	平成 31年 3月 29日	II-0477
1257	東区	江西	瀬戸町肩脊	201K 瀬戸町肩脊 009	急傾斜地の崩壊	○	○	平成 31年 3月 29日	II-0479
1258	東区	江西	瀬戸町肩脊	201K 瀬戸町肩脊 010	急傾斜地の崩壊	○	○	平成 31年 3月 29日	II-0480
1259	東区	江西	瀬戸町肩脊	201K 瀬戸町肩脊 011	急傾斜地の崩壊	○	○	平成 31年 3月 29日	II-0481
1260	東区	江西	瀬戸町肩脊	201K 瀬戸町肩脊 012	急傾斜地の崩壊	○	○	平成 31年 3月 29日	III-0081
1261	東区	江西	瀬戸町肩脊	201K 瀬戸町肩脊 013	急傾斜地の崩壊	○	○	平成 31年 3月 29日	大鳥井-01
1262	東区	江西	瀬戸町肩脊	201D 瀬戸町肩脊 001	土石流	○	×(該当無)	平成 24年 3月 27日	I-13054
1263	東区	江西	瀬戸町肩脊	201D 瀬戸町肩脊 002	土石流	○	○	平成 31年 3月 29日	I-13055-1
1264	東区	江西	瀬戸町肩脊	201D 瀬戸町肩脊 003	土石流	○	×(該当無)	平成 24年 3月 27日	I-13055-2
1265	東区	江西	瀬戸町肩脊	201D 瀬戸町肩脊 004	土石流	○	×(該当無)	平成 24年 3月 27日	I-13055-3
1266	東区	江西	瀬戸町肩脊	201D 瀬戸町肩脊 005	土石流	○	○	平成 31年 3月 29日	I-13055-4
1267	東区	江西	瀬戸町肩脊	201D 瀬戸町肩脊 006	土石流	○	○	平成 31年 3月 29日	I-13055-5
1268	東区	江西	瀬戸町肩脊	201D 瀬戸町肩脊 007	土石流	○	×(該当無)	平成 24年 3月 27日	I-13055-6
1269	東区	江西	瀬戸町肩脊	201D 瀬戸町肩脊 008	土石流	○	×(該当無)	平成 24年 3月 27日	I-13063-1
1270	東区	江西	瀬戸町肩脊	201D 瀬戸町肩脊 009	土石流	○	○	平成 31年 3月 29日	I-13063-2

番号	区	小学校区	大字等	区域名	発生の原因となる 自然現象の種類	土砂災害 警戒区域	土砂災害 特別警戒区域	公示日	基礎調査番号
1271	東区	江西	瀬戸町肩脊	201D 瀬戸町肩脊 010	土石流	○	○	平成 31年 3月 29日	II-13064
1272	東区	江西	瀬戸町観音寺	201D 瀬戸町観音寺 001	土石流	○	○	平成 31年 3月 29日	I-13056
1273	東区	江西	瀬戸町観音寺	201D 瀬戸町観音寺 002	土石流	○	○	平成 31年 3月 29日	I-13061
1274	東区	江西	瀬戸町観音寺	201D 瀬戸町観音寺 003	土石流	○	×(該当無)	平成 27年 3月 31日	II-13062
1275	東区	江西	瀬戸町菊山	201K 瀬戸町菊山 001	急傾斜地の崩壊	○	○	平成 31年 3月 29日	I-0623
1276	東区	江西	瀬戸町菊山	201D 瀬戸町菊山 001	土石流	○	○	平成 31年 3月 29日	I-13060
1277	東区	江西	瀬戸町光明谷	201K 瀬戸町光明谷 001	急傾斜地の崩壊	○	○	平成 31年 3月 29日	I-0632
1278	東区	江西	瀬戸町光明谷	201D 瀬戸町光明谷 001	土石流	○	○	平成 31年 3月 29日	I-13021
1279	東区	江西	瀬戸町光明谷	201D 瀬戸町光明谷 002	土石流	○	○	平成 31年 3月 29日	I-13048
1280	東区	千種	瀬戸町坂根	201D 瀬戸町坂根 001	土石流	○	○	令和 3年 3月 30日	I-13051
1281	東区	千種	瀬戸町坂根	201D 瀬戸町坂根 002	土石流	○	×(該当無)	平成 26年 11月 25日	I-13052
1282	東区	千種	瀬戸町坂根	201D 瀬戸町坂根 003	土石流	○	×(該当無)	平成 26年 11月 25日	I-13053
1283	東区	千種	瀬戸町坂根	201D 瀬戸町坂根 004	土石流	○	×(該当無)	平成 27年 3月 31日	I-13027
1284	東区	江西	瀬戸町笹岡	201D 瀬戸町笹岡 001	土石流	○	○	平成 31年 3月 29日	I-13043
1285	東区	江西	瀬戸町笹岡	201D 瀬戸町笹岡 002	土石流	○	×(該当無)	平成 27年 3月 31日	I-13044
1286	東区	江西	瀬戸町笹岡	201J 瀬戸町笹岡 001	地滑り	○	—	平成 27年 3月 31日	25
1287	東区	千種	瀬戸町塩納	201D 瀬戸町塩納 001	土石流	○	×(該当無)	平成 27年 3月 31日	I-13001
1288	東区	千種	瀬戸町塩納	201D 瀬戸町塩納 002	土石流	○	○	令和 3年 3月 30日	I-13014
1289	東区	江西	瀬戸町下	201K 瀬戸町下 001	急傾斜地の崩壊	○	○	平成 31年 3月 29日	I-0624
1290	東区	江西	瀬戸町下	201D 瀬戸町下 001	土石流	○	×(該当無)	平成 25年 3月 8日	I-13045
1291	東区	江西	瀬戸町下	201D 瀬戸町下 002	土石流	○	×(該当無)	平成 25年 3月 8日	I-13046
1292	東区	江西	瀬戸町宿奥	201K 瀬戸町宿奥 001	急傾斜地の崩壊	○	○	平成 31年 3月 29日	I-0620
1293	東区	江西	瀬戸町宿奥	201K 瀬戸町宿奥 002	急傾斜地の崩壊	○	○	平成 31年 3月 29日	I-0621
1294	東区	江西	瀬戸町宿奥	201K 瀬戸町宿奥 003	急傾斜地の崩壊	○	○	平成 31年 3月 29日	I-0622
1295	東区	江西	瀬戸町宿奥	201D 瀬戸町宿奥 001	土石流	○	○	平成 31年 3月 29日	I-13057-1
1296	東区	江西	瀬戸町宿奥	201D 瀬戸町宿奥 002	土石流	○	○	平成 31年 3月 29日	I-13057-2
1297	東区	江西	瀬戸町宿奥	201D 瀬戸町宿奥 003	土石流	○	○	平成 31年 3月 29日	I-13057-3
1298	東区	江西	瀬戸町宿奥	201D 瀬戸町宿奥 004	土石流	○	○	平成 31年 3月 29日	I-13057-4
1299	東区	江西	瀬戸町宿奥	201D 瀬戸町宿奥 005	土石流	○	○	平成 31年 3月 29日	I-13057-5
1300	東区	江西	瀬戸町宿奥	201D 瀬戸町宿奥 006	土石流	○	○	平成 31年 3月 29日	I-13059
1301	東区	江西	瀬戸町宿奥	201D 瀬戸町宿奥 007	土石流	○	○	平成 31年 3月 29日	II-13058

番号	区	小学校区	大字等	区域名	発生の原因となる 自然現象の種類	土砂災害 警戒区域	土砂災害 特別警戒区域	公示日	基礎調査番号
1302	東区	江西	瀬戸町瀬戸	201D 瀬戸町瀬戸 001	土石流	○	○	平成 31年 3月 29日	I-13020
1303	東区	千種	瀬戸町宗堂	201K 瀬戸町宗堂 001	急傾斜地の崩壊	○	○	令和 3年 3月 30日	II-470
1304	東区	千種	瀬戸町大井	201D 瀬戸町大井 001	土石流	○	○	令和 3年 3月 30日	I-13011
1305	東区	江西	瀬戸町寺地	201D 瀬戸町寺地 001	土石流	○	○	平成 31年 3月 29日	I-13022
1306	東区	江西	瀬戸町寺地	201D 瀬戸町寺地 002	土石流	○	×(該当無)	平成 27年 3月 31日	I-13023
1307	東区	江西	瀬戸町寺地	201D 瀬戸町寺地 003	土石流	○	○	平成 31年 3月 29日	I-13049
1308	東区	江西	瀬戸町寺地	201J 瀬戸町寺地 001	地滑り	○	—	平成 24年 3月 27日	26
1309	東区	千種	瀬戸町万富	201K 瀬戸町万富 001	急傾斜地の崩壊	○	○	令和 3年 3月 30日	I-2177
1310	東区	千種	瀬戸町万富	201K 瀬戸町万富 002	急傾斜地の崩壊	○	○	令和 3年 3月 30日	I-2178
1311	東区	千種	瀬戸町万富	201D 瀬戸町万富 001	土石流	○	○	令和 3年 3月 30日	I-13012
1312	東区	千種	瀬戸町万富	201D 瀬戸町万富 002	土石流	○	○	令和 3年 3月 30日	I-13013
1313	東区	千種	瀬戸町南方	201D 瀬戸町南方 001	土石流	○	○	令和 3年 3月 30日	I-13028
1314	東区	千種	瀬戸町南方	201D 瀬戸町南方 002	土石流	○	×(該当無)	平成 24年 3月 27日	I-13029
1315	東区	千種	瀬戸町南方	201D 瀬戸町南方 003	土石流	○	○	令和 3年 3月 30日	II-13030
1316	東区	江西	瀬戸町森末	201D 瀬戸町森末 001	土石流	○	○	平成 31年 3月 29日	I-13025
1317	東区	江西	瀬戸町森末	201D 瀬戸町森末 002	土石流	○	×(該当無)	平成 27年 3月 31日	I-13026
1318	東区	江西	瀬戸町森末	201D 瀬戸町森末 003	土石流	○	×(該当無)	平成 27年 3月 31日	II-13024
1319	東区	千種	瀬戸町弓削	201K 瀬戸町弓削 001	急傾斜地の崩壊	○	○	令和 3年 3月 30日	I-628
1320	東区	千種	瀬戸町弓削	201K 瀬戸町弓削 002	急傾斜地の崩壊	○	—	平成 26年 11月 25日	I-630
1321	東区	千種	瀬戸町弓削	201K 瀬戸町弓削 003	急傾斜地の崩壊	○	—	平成 26年 11月 25日	I-631
1322	東区	千種	瀬戸町弓削	201K 瀬戸町弓削 004	急傾斜地の崩壊	○	○	令和 3年 3月 30日	III-77
1323	東区	千種	瀬戸町弓削	201K 瀬戸町弓削 005	急傾斜地の崩壊	○	○	令和 3年 3月 30日	III-78
1324	東区	千種	瀬戸町弓削	201K 瀬戸町弓削 006	急傾斜地の崩壊	○	○	令和 3年 3月 30日	弓削
1325	東区	千種	瀬戸町弓削	201D 瀬戸町弓削 002	土石流	○	○	令和 3年 3月 30日	I-13018
1326	東区	千種	瀬戸町弓削	201D 瀬戸町弓削 003	土石流	○	○	令和 3年 3月 30日	I-13019
1327	東区	千種	瀬戸町弓削	201D 瀬戸町弓削 004	土石流	○	×(該当無)	平成 26年 11月 25日	I-13038
1328	東区	千種	瀬戸町弓削	201D 瀬戸町弓削 005	土石流	○	×(該当無)	平成 26年 11月 25日	I-13039
1329	東区	千種	瀬戸町弓削	201D 瀬戸町弓削 006	土石流	○	○	令和 3年 3月 30日	I-13040
1330	東区	千種	瀬戸町弓削	201D 瀬戸町弓削 007	土石流	○	○	令和 3年 3月 30日	I-13041
1331	東区	千種	瀬戸町弓削	201D 瀬戸町弓削 008	土石流	○	○	令和 3年 3月 30日	I-13042
1332	東区	千種	瀬戸町弓削	201D 瀬戸町弓削 009	土石流	○	○	令和 3年 3月 30日	II-13017

番号	区	小学校区	大字等	区域名	発生の原因となる 自然現象の種類	土砂災害 警戒区域	土砂災害 特別警戒区域	公示日	基礎調査番号
1333	南区	甲浦	飽浦	201K 飽浦 001	急傾斜地の崩壊	○	○	令和 3年 3月 30日	II-0077
1334	南区	甲浦	飽浦	201K 飽浦 002	急傾斜地の崩壊	○	○	令和 3年 3月 30日	II-0078
1335	南区	甲浦	飽浦	201K 飽浦 003	急傾斜地の崩壊	○	○	令和 3年 3月 30日	III-0032
1336	南区	甲浦	飽浦	201K 飽浦 004	急傾斜地の崩壊	○	○	令和 3年 3月 30日	飽浦 3
1337	南区	甲浦	飽浦	201K 飽浦 005	急傾斜地の崩壊	○	○	令和 3年 3月 30日	飽浦 7
1338	南区	甲浦	飽浦	201K 飽浦 006	急傾斜地の崩壊	○	○	令和 3年 3月 30日	飽浦 9
1339	南区	甲浦	飽浦	201K 飽浦 007	急傾斜地の崩壊	○	○	令和 3年 3月 30日	飽浦 13B
1340	南区	甲浦	飽浦	201K 飽浦 008	急傾斜地の崩壊	○	○	令和 3年 3月 30日	飽浦 13C
1341	南区	甲浦	飽浦	201K 飽浦 009	急傾斜地の崩壊	○	○	令和 3年 3月 30日	飽浦 13D
1342	南区	甲浦	飽浦	201K 飽浦 010	急傾斜地の崩壊	○	○	令和 3年 3月 30日	飽浦 26
1343	南区	甲浦	飽浦	201D 飽浦 001	土石流	○	○	令和 3年 3月 30日	II-01289
1344	南区	甲浦	飽浦	201D 飽浦 002	土石流	○	×(該当無)	平成 25年 3月 8日	飽浦 10
1345	南区	甲浦	飽浦	201D 飽浦 003	土石流	○	○	令和 3年 3月 30日	I-01246
1346	南区	甲浦	飽浦	201D 飽浦 004	土石流	○	×(該当無)	平成 26年 3月 18日	I-01247
1347	南区	甲浦	飽浦	201D 飽浦 005	土石流	○	○	令和 3年 3月 30日	I-01291
1348	南区	甲浦	飽浦	201D 飽浦 006	土石流	○	○	令和 3年 3月 30日	II-01287-1
1349	南区	甲浦	飽浦	201D 飽浦 007	土石流	○	○	令和 3年 3月 30日	II-01287-2
1350	南区	甲浦	飽浦	201D 飽浦 008	土石流	○	×(該当無)	平成 27年 3月 31日	II-01290
1351	南区	甲浦	飽浦	201D 飽浦 009	土石流	○	○	令和 3年 3月 30日	飽浦-19
1352	南区	小串	阿津	201K 阿津 001	急傾斜地の崩壊	○	○	平成 30年 3月 30日	I-218
1353	南区	小串	阿津	201K 阿津 002	急傾斜地の崩壊	○	○	平成 30年 3月 30日	I-219
1354	南区	小串	阿津	201K 阿津 003	急傾斜地の崩壊	○	○	平成 30年 3月 30日	阿津 2
1355	南区	小串	阿津	201K 阿津 004	急傾斜地の崩壊	○	○	平成 30年 3月 30日	阿津 6B
1356	南区	小串	阿津	201K 阿津 005	急傾斜地の崩壊	○	○	平成 30年 3月 30日	阿津 7
1357	南区	小串	阿津	201K 阿津 006	急傾斜地の崩壊	○	○	平成 30年 3月 30日	阿津 8
1358	南区	小串	阿津	201K 阿津 007	急傾斜地の崩壊	○	○	平成 30年 3月 30日	阿津 12
1359	南区	小串	阿津	201K 阿津 008	急傾斜地の崩壊	○	○	平成 30年 3月 30日	I-217
1360	南区	小串	阿津	201K 阿津 009	急傾斜地の崩壊	○	○	平成 30年 3月 30日	阿津 6A
1361	南区	小串	阿津	201D 阿津 001	土石流	○	—	平成 26年 3月 18日	I-01254
1362	南区	小串	阿津	201D 阿津 002	土石流	○	○	平成 30年 3月 30日	III-01293
1363	南区	小串	阿津	201D 阿津 003	土石流	○	○	平成 30年 3月 30日	III-01294

番号	区	小学校区	大字等	区域名	発生の原因となる 自然現象の種類	土砂災害 警戒区域	土砂災害 特別警戒区域	公示日	基礎調査番号
1364	南区	小串	阿津	201D 阿津 004	土石流	○	○	平成 30年 3月 30日	Ⅲ-01295
1365	南区	甲浦	北浦	201K 北浦 001	急傾斜地の崩壊	○	○	令和 3年 3月 30日	I-209
1366	南区	甲浦	北浦	201K 北浦 002	急傾斜地の崩壊	○	○	令和 3年 3月 30日	I-210
1367	南区	甲浦	北浦	201K 北浦 003	急傾斜地の崩壊	○	○	令和 3年 3月 30日	I-211
1368	南区	甲浦	北浦	201K 北浦 004	急傾斜地の崩壊	○	○	令和 3年 3月 30日	北浦 3
1369	南区	甲浦	北浦	201D 北浦 001	土石流	○	○	令和 3年 3月 30日	I-01245
1370	南区	甲浦	郡	201K 郡 001	急傾斜地の崩壊	○	○	令和 3年 3月 30日	I-215
1371	南区	甲浦	郡	201K 郡 002	急傾斜地の崩壊	○	○	令和 3年 3月 30日	郡 1
1372	南区	甲浦	郡	201K 郡 003	急傾斜地の崩壊	○	○	令和 3年 3月 30日	郡 2
1373	南区	甲浦	郡	201K 郡 004	急傾斜地の崩壊	○	○	令和 3年 3月 30日	郡 3
1374	南区	甲浦	郡	201K 郡 005	急傾斜地の崩壊	○	○	令和 3年 3月 30日	郡 4
1375	南区	甲浦	郡	201D 郡 001	土石流	○	○	令和 3年 3月 30日	I-01280
1376	南区	甲浦	郡	201D 郡 002	土石流	○	○	令和 3年 3月 30日	I-01281
1377	南区	甲浦	郡	201D 郡 003	土石流	○	○	令和 3年 3月 30日	I-01282
1378	南区	甲浦	郡	201D 郡 004	土石流	○	○	令和 3年 3月 30日	I-01283
1379	南区	甲浦	郡	201D 郡 005	土石流	○	○	令和 3年 3月 30日	I-01285
1380	南区	甲浦	郡	201D 郡 006	土石流	○	○	令和 3年 3月 30日	I-01286
1381	南区	甲浦	郡	201D 郡 007	土石流	○	○	令和 3年 3月 30日	I-01288
1382	南区	甲浦	郡	201D 郡 008	土石流	○	○	令和 3年 3月 30日	郡-1
1383	南区	甲浦	郡	201J 郡 001	地滑り	○	—	平成 27年 3月 31日	1
1384	南区	小串	小串	201K 小串 001	急傾斜地の崩壊	○	○	平成 30年 3月 30日	I-225
1385	南区	小串	小串	201K 小串 002	急傾斜地の崩壊	○	○	平成 30年 3月 30日	I-226
1386	南区	小串	小串	201K 小串 003	急傾斜地の崩壊	○	○	平成 30年 3月 30日	I-227
1387	南区	小串	小串	201K 小串 004	急傾斜地の崩壊	○	○	平成 30年 3月 30日	I-228
1388	南区	小串	小串	201K 小串 005	急傾斜地の崩壊	○	○	平成 30年 3月 30日	I-229
1389	南区	小串	小串	201K 小串 006	急傾斜地の崩壊	○	○	平成 30年 3月 30日	小串 9
1390	南区	小串	小串	201K 小串 007	急傾斜地の崩壊	○	○	平成 30年 3月 30日	I-220
1391	南区	小串	小串	201K 小串 008	急傾斜地の崩壊	○	○	平成 30年 3月 30日	I-221
1392	南区	小串	小串	201K 小串 009	急傾斜地の崩壊	○	○	平成 30年 3月 30日	I-222
1393	南区	小串	小串	201K 小串 010	急傾斜地の崩壊	○	—	平成 25年 3月 8日	I-223
1394	南区	小串	小串	201K 小串 011	急傾斜地の崩壊	○	○	平成 30年 3月 30日	I-224

番号	区	小学校区	大字等	区域名	発生の原因となる 自然現象の種類	土砂災害 警戒区域	土砂災害 特別警戒区域	公示日	基礎調査番号
1395	南区	小串	小串	201K 小串 012	急傾斜地の崩壊	○	○	平成 30年 3月 30日	II-82
1396	南区	小串	小串	201K 小串 013	急傾斜地の崩壊	○	○	平成 30年 3月 30日	小串 5A
1397	南区	小串	小串	201K 小串 014	急傾斜地の崩壊	○	○	平成 30年 3月 30日	小串 5B
1398	南区	小串	小串	201K 小串 015	急傾斜地の崩壊	○	○	平成 30年 3月 30日	小串 12
1399	南区	小串	小串	201K 小串 016	急傾斜地の崩壊	○	○	平成 30年 3月 30日	小串 8
1400	南区	小串	小串	201K 小串 017	急傾斜地の崩壊	○	○	平成 30年 3月 30日	小串 10B
1401	南区	小串	小串	201D 小串 001	土石流	○	×(該当無)	平成 26年 11月 25日	I-01253
1402	南区	小串	小串	201D 小串 002	土石流	○	○	令和 3年 3月 30日	I-01296
1403	南区	小串	小串	201D 小串 003	土石流	○	○	平成 30年 3月 30日	III-01256
1404	南区	小串	小串	201D 小串 004	土石流	○	○	平成 30年 3月 30日	小串 19
1405	南区	小串	小串	201D 小串 005	土石流	○	○	平成 30年 3月 30日	I-01255
1406	南区	妹尾	妹尾	201K 妹尾 001	急傾斜地の崩壊	○	○	平成 31年 3月 29日	I-102
1407	南区	妹尾	妹尾	201K 妹尾 002	急傾斜地の崩壊	○	○	平成 31年 3月 29日	I-103
1408	南区	妹尾	妹尾	201K 妹尾 003	急傾斜地の崩壊	○	○	平成 31年 3月 29日	I-104
1409	南区	福田	妹尾崎	201K 妹尾崎 001	急傾斜地の崩壊	○	○	平成 30年 3月 30日	I-97
1410	南区	福田	妹尾崎	201K 妹尾崎 002	急傾斜地の崩壊	○	○	平成 30年 3月 30日	II-74
1411	南区	箕島	箕島	201K 箕島 001	急傾斜地の崩壊	○	○	平成 31年 3月 29日	I-105
1412	南区	箕島	箕島	201K 箕島 002	急傾斜地の崩壊	○	○	平成 31年 3月 29日	I-106
1413	南区	箕島	箕島	201K 箕島 003	急傾斜地の崩壊	○	○	平成 31年 3月 29日	I-107
1414	南区	甲浦	宮浦	201K 宮浦 001	急傾斜地の崩壊	○	○	令和 3年 3月 30日	I-0212
1415	南区	甲浦	宮浦	201K 宮浦 002	急傾斜地の崩壊	○	○	令和 3年 3月 30日	I-0213
1416	南区	甲浦	宮浦	201K 宮浦 003	急傾斜地の崩壊	○	○	令和 3年 3月 30日	I-0214
1417	南区	甲浦	宮浦	201K 宮浦 004	急傾斜地の崩壊	○	○	令和 3年 3月 30日	I-0216
1418	南区	甲浦	宮浦	201K 宮浦 005	急傾斜地の崩壊	○	○	令和 3年 3月 30日	宮浦 5
1419	南区	甲浦	宮浦	201K 宮浦 006	急傾斜地の崩壊	○	○	令和 3年 3月 30日	宮浦 6
1420	南区	甲浦	宮浦	201K 宮浦 007	急傾斜地の崩壊	○	○	令和 3年 3月 30日	宮浦 7
1421	南区	甲浦	宮浦	201K 宮浦 008	急傾斜地の崩壊	○	○	令和 3年 3月 30日	宮浦 9
1422	南区	甲浦	宮浦	201K 宮浦 009	急傾斜地の崩壊	○	○	令和 3年 3月 30日	宮浦 10
1423	南区	甲浦	宮浦	201K 宮浦 010	急傾斜地の崩壊	○	○	令和 3年 3月 30日	宮浦 13A
1424	南区	甲浦	宮浦	201K 宮浦 011	急傾斜地の崩壊	○	○	令和 3年 3月 30日	宮浦 14
1425	南区	甲浦	宮浦	201K 宮浦 012	急傾斜地の崩壊	○	○	令和 3年 3月 30日	宮浦 15

番号	区	小学校区	大字等	区域名	発生の原因となる 自然現象の種類	土砂災害 警戒区域	土砂災害 特別警戒区域	公示日	基礎調査番号
1426	南区	甲浦	宮浦	201K 宮浦 013	急傾斜地の崩壊	○	○	令和 3年 3月 30日	宮浦(D)
1427	南区	甲浦	宮浦	201D 宮浦 001	土石流	○	○	令和 3年 3月 30日	宮浦 11
1428	南区	甲浦	宮浦	201D 宮浦 002	土石流	○	○	令和 3年 3月 30日	I-01250-1
1429	南区	甲浦	宮浦	201D 宮浦 003	土石流	○	○	令和 3年 3月 30日	I-01250-2
1430	南区	甲浦	宮浦	201D 宮浦 004	土石流	○	○	令和 3年 3月 30日	I-01250-3
1431	南区	甲浦	宮浦	201D 宮浦 005	土石流	○	○	令和 3年 3月 30日	I-01250-4
1432	南区	甲浦	宮浦	201D 宮浦 006	土石流	○	○	令和 3年 3月 30日	I-01249
1433	南区	甲浦	宮浦	201D 宮浦 007	土石流	○	—	平成 26年 11月 25日	I-01292
1434	南区	甲浦	宮浦	201D 宮浦 008	土石流	○	○	令和 3年 3月 30日	II-01248
1435	南区	福田	山田	201K 山田 001	急傾斜地の崩壊	○	○	平成 30年 3月 30日	I-100
1436	南区	福田	山田	201K 山田 002	急傾斜地の崩壊	○	○	平成 30年 3月 30日	I-101
1437	南区	福田	山田	201K 山田 003	急傾斜地の崩壊	○	○	平成 30年 3月 30日	I-7
1438	南区	福田	山田	201K 山田 004	急傾斜地の崩壊	○	○	平成 30年 3月 30日	I-98
1439	南区	福田	山田	201K 山田 005	急傾斜地の崩壊	○	○	平成 30年 3月 30日	I-99
1440	南区	彦崎	灘崎町植松	201D 灘崎町植松 001	土石流	○	○	平成 29年 3月 14日	I-06001
1441	南区	彦崎	灘崎町植松	201D 灘崎町植松 002	土石流	○	○	平成 29年 3月 14日	I-06002
1442	南区	彦崎	灘崎町植松	201D 灘崎町植松 003	土石流	○	○	平成 29年 3月 14日	III-06003
1443	南区	灘崎	灘崎町奥迫川	201K 灘崎町奥迫川 001	急傾斜地の崩壊	○	○	平成 29年 3月 14日	I-451
1444	南区	灘崎	灘崎町奥迫川	201K 灘崎町奥迫川 002	急傾斜地の崩壊	○	○	平成 29年 3月 14日	I-452
1445	南区	灘崎	灘崎町奥迫川	201K 灘崎町奥迫川 003	急傾斜地の崩壊	○	○	平成 29年 3月 14日	II-121
1446	南区	灘崎	灘崎町奥迫川	201D 灘崎町奥迫川 001	土石流	○	×(該当無)	平成 20年 3月 7日	I-06024
1447	南区	灘崎	灘崎町奥迫川	201D 灘崎町奥迫川 002	土石流	○	○	平成 29年 3月 14日	I-06025
1448	南区	灘崎	灘崎町奥迫川	201D 灘崎町奥迫川 003	土石流	○	×(該当無)	平成 20年 3月 7日	I-06027
1449	南区	灘崎	灘崎町奥迫川	201D 灘崎町奥迫川 004	土石流	○	○	平成 29年 3月 14日	I-06032
1450	南区	灘崎	灘崎町奥迫川	201D 灘崎町奥迫川 005	土石流	○	○	平成 29年 3月 14日	I-06033
1451	南区	灘崎	灘崎町奥迫川	201D 灘崎町奥迫川 006	土石流	○	×(該当無)	平成 20年 3月 7日	I-06034
1452	南区	灘崎	灘崎町奥迫川	201D 灘崎町奥迫川 007	土石流	○	○	平成 29年 3月 14日	I-06039
1453	南区	灘崎	灘崎町奥迫川	201D 灘崎町奥迫川 008	土石流	○	○	平成 29年 3月 14日	II-06022
1454	南区	灘崎	灘崎町奥迫川	201D 灘崎町奥迫川 009	土石流	○	×(該当無)	平成 20年 3月 7日	II-06023
1455	南区	灘崎	灘崎町奥迫川	201D 灘崎町奥迫川 010	土石流	○	○	平成 29年 3月 14日	II-06026
1456	南区	灘崎	灘崎町奥迫川	201D 灘崎町奥迫川 011	土石流	○	×(該当無)	平成 20年 3月 7日	II-06028

番号	区	小学校区	大字等	区域名	発生の原因となる 自然現象の種類	土砂災害 警戒区域	土砂災害 特別警戒区域	公示日	基礎調査番号
1457	南区	灘崎	灘崎町奥迫川	201D 灘崎町奥迫川 012	土石流	○	○	平成 29 年 3 月 14 日	II-06029
1458	南区	灘崎	灘崎町奥迫川	201D 灘崎町奥迫川 013	土石流	○	×(該当無)	平成 20 年 3 月 7 日	II-06030
1459	南区	灘崎	灘崎町奥迫川	201D 灘崎町奥迫川 014	土石流	○	○	平成 29 年 3 月 14 日	II-06031
1460	南区	灘崎	灘崎町奥迫川	201D 灘崎町奥迫川 015	土石流	○	○	平成 29 年 3 月 14 日	II-06035
1461	南区	灘崎	灘崎町片岡	201K 灘崎町片岡 001	急傾斜地の崩壊	○	○	平成 29 年 3 月 14 日	I-449
1462	南区	灘崎	灘崎町片岡	201K 灘崎町片岡 002	急傾斜地の崩壊	○	○	平成 29 年 3 月 14 日	I-2122
1463	南区	灘崎	灘崎町川張	201D 灘崎町川張 001	土石流	○	○	平成 29 年 3 月 14 日	I-06014
1464	南区	灘崎	灘崎町川張	201D 灘崎町川張 002	土石流	○	○	平成 29 年 3 月 14 日	I-06015
1465	南区	灘崎	灘崎町川張	201D 灘崎町川張 003	土石流	○	×(該当無)	平成 20 年 3 月 7 日	I-06016
1466	南区	灘崎	灘崎町宗津	201K 灘崎町宗津 001	急傾斜地の崩壊	○	○	平成 29 年 3 月 14 日	I-450-1
1467	南区	灘崎	灘崎町宗津	201K 灘崎町宗津 002	急傾斜地の崩壊	○	○	平成 29 年 3 月 14 日	I-450-2
1468	南区	灘崎	灘崎町宗津	201K 灘崎町宗津 003	急傾斜地の崩壊	○	○	平成 29 年 3 月 14 日	II-120
1469	南区	灘崎	灘崎町宗津	201D 灘崎町宗津 001	土石流	○	○	平成 29 年 3 月 14 日	I-06017
1470	南区	灘崎	灘崎町宗津	201D 灘崎町宗津 002	土石流	○	○	平成 29 年 3 月 14 日	I-06018
1471	南区	灘崎	灘崎町迫川	201K 灘崎町迫川 001	急傾斜地の崩壊	○	○	平成 29 年 3 月 14 日	II-122
1472	南区	灘崎	灘崎町迫川	201D 灘崎町迫川 001	土石流	○	○	平成 29 年 3 月 14 日	I-06019
1473	南区	灘崎	灘崎町迫川	201D 灘崎町迫川 002	土石流	○	×(該当無)	平成 20 年 3 月 7 日	I-06020
1474	南区	灘崎	灘崎町迫川	201D 灘崎町迫川 003	土石流	○	○	平成 29 年 3 月 14 日	I-06021
1475	南区	灘崎	灘崎町迫川	201D 灘崎町迫川 004	土石流	○	○	平成 29 年 3 月 14 日	I-06038
1476	南区	灘崎	灘崎町迫川	201D 灘崎町迫川 005	土石流	○	○	平成 29 年 3 月 14 日	I-06041
1477	南区	灘崎	灘崎町迫川	201D 灘崎町迫川 007	土石流	○	○	平成 29 年 3 月 14 日	II-06037
1478	南区	灘崎	灘崎町迫川	201D 灘崎町迫川 008	土石流	○	×(該当無)	平成 20 年 3 月 7 日	III-06040
1479	南区	彦崎	灘崎町彦崎	201K 灘崎町彦崎 001	急傾斜地の崩壊	○	○	平成 29 年 3 月 14 日	I-447
1480	南区	彦崎	灘崎町彦崎	201K 灘崎町彦崎 002	急傾斜地の崩壊	○	○	平成 29 年 3 月 14 日	I-448
1481	南区	彦崎	灘崎町彦崎	201K 灘崎町彦崎 003	急傾斜地の崩壊	○	○	平成 29 年 3 月 14 日	II-119
1482	南区	彦崎	灘崎町彦崎	201D 灘崎町彦崎 001	土石流	○	○	平成 29 年 3 月 14 日	I-06004
1483	南区	彦崎	灘崎町彦崎	201D 灘崎町彦崎 002	土石流	○	○	平成 29 年 3 月 14 日	I-06005
1484	南区	彦崎	灘崎町彦崎	201D 灘崎町彦崎 003	土石流	○	○	平成 29 年 3 月 14 日	I-06007
1485	南区	彦崎	灘崎町彦崎	201D 灘崎町彦崎 004	土石流	○	○	平成 29 年 3 月 14 日	I-06010
1486	南区	彦崎	灘崎町彦崎	201D 灘崎町彦崎 005	土石流	○	○	平成 29 年 3 月 14 日	I-06011
1487	南区	彦崎	灘崎町彦崎	201D 灘崎町彦崎 006	土石流	○	○	平成 29 年 3 月 14 日	I-06012

番号	区	小学校区	大字等	区域名	発生の原因となる 自然現象の種類	土砂災害 警戒区域	土砂災害 特別警戒区域	公示日	基礎調査番号
1488	南区	彦崎	灘崎町彦崎	201D 灘崎町彦崎 007	土石流	○	○	平成 29 年 3 月 14 日	Ⅱ-06008-1
1489	南区	彦崎	灘崎町彦崎	201D 灘崎町彦崎 008	土石流	○	○	平成 29 年 3 月 14 日	Ⅱ-06008-2
1490	南区	彦崎	灘崎町彦崎	201D 灘崎町彦崎 010	土石流	○	○	平成 29 年 3 月 14 日	Ⅲ-06006
1491	南区	彦崎	彦崎	201J 彦崎 001	地滑り	○	—	平成 27 年 3 月 31 日	5
合計	急傾斜地 790 箇所、土石流 687 箇所、地すべり 14 箇所 全箇所 1,491 箇所								

5 砂防指定地（砂防法）

番号	水系名	溪流名	告示年月日	告示番号	水系級	区	字
1	旭川	磯尾谷川	昭 42/03/31	建 01020	1 級	北区	畑鮎
2	旭川	金山川	昭 31/12/01	建 01848	1 級	北区	玉柏
3	旭川	御成川	昭 29/04/12	建 00387	1 級	中区	門田
4	旭川	砂川	昭 31/12/01	建 01848	1 級	中区	国富
5	旭川	目黒川	昭 34/03/25	建 00530	1 級	東区	目黒花見山
6	旭川	雄町谷川	昭 29/07/09	建 01255	1 級	東区	竹原
7	幸崎川	花谷川	昭 39/09/21	建 02722	2 級	東区	下阿知
8	幸崎川	花谷川	昭 43/02/17	建 00199	2 級	東区	下阿知
9	幸崎川	丸山谷川	昭 36/02/22	建 00223	2 級	東区	一の宮
10	幸崎川	清谷川	昭 43/02/19	建 00201	2 級	東区	一宮
11	幸崎川	北田川	昭 33/11/11	建 01968	2 級	東区	邑久郷
12	笹ヶ瀬川	血吸川	昭 31/12/01	建 01848	2 級	北区	高松田中
13	笹ヶ瀬川	砂川	昭 15/02/02	内 00040	2 級	北区	一宮大谷福谷
14	笹ヶ瀬川	砂川	昭 26/09/05	建 00816	2 級	北区	長野
15	笹ヶ瀬川	砂川	平 17/08/16	国 00880	2 級	北区	福谷、長野
16	笹ヶ瀬川	笹ヶ瀬川	昭 07/10/19	内 00273	2 級	北区	田益
17	笹ヶ瀬川	笹ヶ瀬川	昭 08/06/02	内 00164	2 級	北区	津高
18	笹ヶ瀬川	笹ヶ瀬川	昭 26/09/05	建 00816	2 級	北区	菅野
19	笹ヶ瀬川	笹ヶ瀬川	昭 57/03/13	建 00411	2 級	北区	菅野
20	笹ヶ瀬川	山の上川	昭 36/11/18	建 02667	2 級	北区	山上
21	笹ヶ瀬川	石妻川	昭 43/02/19	建 00201	2 級	北区	石妻
22	笹ヶ瀬川	鎗水川	昭 42/03/31	建 01020	2 級	北区	栗井
23	笹ヶ瀬川	足守川	昭 27/05/13	建 00544	2 級	北区	河原
24	笹ヶ瀬川	大溪川	昭 48/03/31	建 00798	2 級	北区	栗井
25	笹ヶ瀬川	中川	昭 36/08/16	建 02099	2 級	北区	芳賀
26	笹ヶ瀬川	中川	平 19/4/18	国 00482	2 級	北区	芳賀
27	笹ヶ瀬川	内田川	昭 38/08/16	建 02099	2 級	北区	田益
28	笹ヶ瀬川	南砂川	昭 40/07/05	建 01695	2 級	北区	芳賀
29	笹ヶ瀬川	浮田川	昭 34/10/29	建 02162	2 級	北区	間倉
30	笹ヶ瀬川	魚見山川	昭 24/10/25	建 00869	2 級	北区	大安寺
31	笹ヶ瀬川	竜王谷川	昭 26/11/27	建 00994	2 級	北区	大安寺
32	その他	境川	昭 28/01/26	建 00082	その他	南区	宮浦
33	その他	芹川及び支川	昭 42/03/31	建 01020	その他	南区	郡
34	その他	金上川	昭 28/07/14	建 01175	その他	南区	宮浦
35	その他	荒神谷川	平 07/02/14	建 00239	その他	南区	阿津
36	その他	西宝伝川	昭 29/07/09	建 01255	その他	東区	東片岡
37	その他	大河原川	昭 28/01/26	建 00082	その他	南区	阿津
38	その他	長谷川	昭 37/09/26	建 02342	その他	南区	飽浦
39	その他	東川	昭 28/01/26	建 00082	その他	南区	宮浦
40	その他	東宝伝川	昭 26/11/27	建 00995	その他	東区	東片岡
41	旭川	ゲンダ川	昭 43/02/17	建 00199	1 級	北区	建部町土師方
42	旭川	シャレ川	昭 15/02/02	内 00040	1 級	北区	建部町品田
43	旭川	阿弥陀川	昭 36/02/22	建 00223	1 級	北区	建部町田地子
44	旭川	雲受川	昭 33/11/11	建 01968	1 級	北区	建部町三明寺
45	旭川	奥谷川	昭 50/03/06	建 00229	1 級	北区	建部町土師方
46	旭川	横折川	昭 33/11/11	建 01968	1 級	北区	建部町中田
47	旭川	火打谷川	平 05/03/25	建 00944	1 級	北区	建部町土師方
48	旭川	火打谷川	平 08/03/18	建 00687	1 級	北区	建部町土師方
49	旭川	金屎川	昭 42/03/31	建 01020	1 級	北区	建部町下神目
50	旭川	金屎川支川	平 05/03/25	建 00944	1 級	北区	建部町下神目

番号	水系名	溪流名	告示年月日	告示番号	水系級	区	字
51	旭川	桜奥川	昭 55/03/29	建 00681	1級	北区	建部町桜
52	旭川	桜奥川	昭 60/08/10	建 01140	1級	北区	建部町桜
53	旭川	桜川	昭 24/11/02	建 00884	1級	北区	建部町桜
54	旭川	桜川支川	平 05/03/25	建 00944	1級	北区	建部町桜
55	旭川	三納谷川	昭 42/03/31	建 01020	1級	北区	建部町田地子
56	旭川	小屋ヶ谷川	平 07/02/14	建 00239	1級	北区	建部町下神目
57	旭川	小鎌谷川	昭 42/03/31	建 01020	1級	北区	建部町土師方
58	旭川	小玉川	昭 15/02/02	内 00040	1級	北区	建部町品田
59	旭川	小林口川	平 08/03/18	建 00687	1級	北区	建部町小倉
60	旭川	小林口川	平 12/01/27	建 00155	1級	北区	建部町小倉
61	旭川	松尾川	昭 52/02/04	建 00098	1級	北区	建部町土師方
62	旭川	松尾川	平 19/03/13	国 00310	1級	北区	建部町土師方
63	旭川	上山川	昭 63/08/25	建 01809	1級	北区	建部町大田
64	旭川	上山川	平 04/03/23	建 00766	1級	北区	建部町大田
65	旭川	尻無川	昭 50/05/02	建 00818	1級	北区	建部町大田
66	旭川	新井川	昭 43/02/17	建 00199	1級	北区	建部町三明寺
67	旭川	吹込谷川	昭 55/03/29	建 00681	1級	北区	建部町大田
68	旭川	菅谷川	平 05/12/07	建 02282	1級	北区	建部町土師方
69	旭川	石引川	昭 39/01/18	建 00052	1級	北区	建部町福渡
70	旭川	曾呂木川	平 05/12/07	建 02282	1級	北区	建部町大田
71	旭川	曾呂木川	平 10/07/16	建 01482	1級	北区	建部町大田
72	旭川	大京川	昭 45/10/03	建 01457	1級	北区	建部町土師方
73	旭川	大藤川	昭 44/02/26	建 00416	1級	北区	建部町田地子
74	旭川	大藤川	昭 59/11/13	建 01540	1級	北区	建部町田地子
75	旭川	大梅井川	平 07/02/14	建 00239	1級	北区	建部町大田
76	旭川	大平川	昭 41/10/20	建 03497	1級	北区	建部町大田
77	旭川	丹坂川	昭 58/03/23	建 00121	1級	北区	建部町土師方
78	旭川	丹坂川	平 02/01/31	建 00121	1級	北区	建部町土師方
79	旭川	丹坂川	平 05/03/25	建 00944	1級	北区	建部町土師方
80	旭川	池ノ上川	平 04/03/23	建 00766	1級	北区	建部町福渡
81	旭川	中村川	昭 43/02/19	建 00201	1級	北区	建部町大田
82	旭川	長谷川①	昭 43/02/17	建 00199	1級	北区	建部町土師方
83	旭川	長谷川①	昭 59/11/13	建 01540	1級	北区	建部町土師方
84	旭川	長谷川②	昭 15/08/23	内 00478	1級	北区	建部町大田
85	旭川	田戸川	昭 31/12/01	建 01848	1級	北区	建部町小倉
86	旭川	田地子川	昭 28/08/13	建 01215	1級	北区	建部町田地子
87	旭川	土師方川	昭 25/11/17	建 01177	1級	北区	建部町土師方
88	旭川	馬橋川	昭 42/03/31	建 01020	1級	北区	建部町西原
89	旭川	樋の口川	昭 34/10/29	建 02162	1級	北区	建部町角石谷
90	旭川	尾城川	平 09/03/12	建 00522	1級	北区	建部町下神目
91	旭川	片島川	昭 42/03/31	建 01020	1級	北区	建部町川口
92	旭川	豊楽寺口川	昭 47/03/03	建 00305	1級	北区	建部町福渡
93	旭川	豊楽寺川	昭 37/11/10	建 02822	1級	北区	建部町下神目
94	旭川	末谷川	昭 28/08/13	建 01215	1級	北区	建部町品田
95	旭川	野伏尾川	昭 15/08/23	内 00478	1級	北区	建部町下神目
96	その他	黒見川	昭 63/08/25	建 01809	その他	北区	建部町下神目
97	その他	黒見川	平 05/03/25	建 00944	その他	北区	建部町下神目
98	旭川	才ノ木川	平 20/04/22	国 00495	1級	北区	建部町田地子
99	旭川	福渡川	平 29/03/03	国 00153	1級	北区	建部町福渡
100	旭川	奥山川	平 05/12/07	建 02282	1級	北区	御津国ヶ原
101	旭川	奥山谷川	昭 54/04/04	建 00786	1級	北区	御津川高

番号	水系名	溪流名	告示年月日	告示番号	水系級	区	字
102	旭川	間瀬川	昭 58/03/23	建 00755	1 級	北区	御津河内
103	旭川	吉尾川	昭 34/03/25	建 00530	1 級	北区	御津吉尾
104	旭川	久師井川	昭 31/12/01	建 01848	1 級	北区	御津草生
105	旭川	九折谷川	昭 38/08/16	建 02099	1 級	北区	御津虎倉
106	旭川	九折谷川	平 05/03/25	建 00944	1 級	北区	御津虎倉
107	旭川	九谷川	昭 15/01/20	内 00033	1 級	北区	御津宇甘
108	旭川	九谷川	昭 44/02/26	建 00416	1 級	北区	御津勝尾
109	旭川	熊見谷川	昭 40/07/05	建 01695	1 級	北区	御津中泉
110	旭川	熊野谷川	昭 31/01/24	建 00098	1 級	北区	御津中泉
111	旭川	熊野谷川	平 14/05/09	国 00383	1 級	北区	御津中泉
112	旭川	見正寺川	昭 61/01/30	建 00079	1 級	北区	御津野々口
113	旭川	見正寺川	平 05/03/25	建 00944	1 級	北区	御津野々口
114	旭川	佐野川	昭 35/01/21	建 00100	1 級	北区	御津石上
115	旭川	三谷川	昭 25/11/07	建 01177	1 級	北区	御津河内
116	旭川	寺部川	昭 27/09/17	建 01227	1 級	北区	御津新庄
117	旭川	小田川	昭 31/01/24	建 00098	1 級	北区	御津河内
118	旭川	小田川	昭 57/03/13	建 00411	1 級	北区	御津河内
119	旭川	小田川	昭 60/08/10	建 01140	1 級	北区	御津河内
120	旭川	曾根川	昭 63/08/25	建 01809	1 級	北区	御津紙工
121	旭川	倉目川	昭 36/11/18	建 02667	1 級	北区	御津虎倉
122	旭川	大谷川	昭 15/01/20	内 00033	1 級	北区	御津高津
123	旭川	大谷川	昭 24/02/18	建 00109	1 級	北区	御津高津
124	旭川	鍛冶屋谷川	昭 58/03/23	建 00755	1 級	北区	御津新庄
125	旭川	男松川	昭 62/10/22	建 01813	1 級	北区	御津石上
126	旭川	天満川	昭 28/11/21	建 01425	1 級	北区	御津紙工
127	旭川	天満川	昭 39/09/21	建 02722	1 級	北区	御津紙工
128	旭川	天満川	昭 40/04/07	建 01199	1 級	北区	御津紙工
129	旭川	田土川	平 02/01/31	建 00121	1 級	北区	御津芳谷
130	旭川	田土川	平 07/02/14	建 00239	1 級	北区	御津芳谷
131	旭川	土谷川	平 05/12/07	建 02282	1 級	北区	御津宇甘
132	旭川	鍋谷川	昭 61/10/25	建 01711	1 級	北区	御津芳谷
133	旭川	鍋谷川	平 20/04/22	国 00495	1 級	北区	御津芳谷
134	旭川	日室川	昭 53/01/28	建 00064	1 級	北区	御津石上
135	旭川	百谷川	昭 62/10/22	建 01813	1 級	北区	御津虎倉
136	旭川	百谷川	平 07/02/14	建 00239	1 級	北区	御津虎倉
137	旭川	兵坂川	昭 31/12/01	建 01848	1 級	北区	御津紙工
138	旭川	母谷川	昭 54/04/04	建 00786	1 級	北区	御津河内
139	旭川	母谷川	平 02/01/31	建 00121	1 級	北区	御津河内
140	旭川	本谷川	昭 55/03/29	建 00681	1 級	北区	御津高津
141	旭川	本谷川	昭 61/10/25	建 01711	1 級	北区	御津高津
142	旭川	鳴川	昭 60/06/22	建 00950	1 級	北区	御津宇垣
143	旭川	木広川	平 04/03/23	建 00766	1 級	北区	御津紙工
144	旭川	野々口川	昭 26/11/27	建 00994	1 級	北区	御津野々口
145	旭川	野々口川	昭 57/03/13	建 00411	1 級	北区	御津野々口
146	旭川	野々口川	平 04/03/23	建 00766	1 級	北区	御津中山
147	旭川	野々口川支川	平 04/03/23	建 00766	1 級	北区	御津中山
148	旭川	矢知川	昭 44/02/26	建 00416	1 級	北区	御津中畑
149	旭川	椀谷川	昭 43/02/17	建 00199	1 級	北区	御津吉尾
150	旭川	矢の奥谷川	平 12/08/09	建 01751	1 級	北区	御津宇甘
151	旭川	石原川	平 14/05/09	国 00383	1 級	北区	御津宇垣
152	高梁川	熊谷川	平 13/03/16	国 00246	1 級	北区	御津虎倉

番号	水系名	溪流名	告示年月日	告示番号	水系級	区	字
153	旭川	塩井川	昭 52/02/04	建 00098	1級	東区	瀬戸町肩背
154	旭川	肩背川	昭 43/02/17	建 00199	1級	東区	瀬戸町肩背
155	旭川	舟石川	昭 28/01/26	建 00085	1級	東区	瀬戸町万富
156	旭川	舟石川	昭 52/02/04	建 00098	1級	東区	瀬戸町保木
157	旭川	千種川	昭 42/03/31	建 01020	1級	東区	瀬戸町鍛冶屋
158	吉井川	大谷川	昭 15/10/28	内 00566	1級	東区	瀬戸町弓削
159	吉井川	大谷川	平 07/02/14	建 00239	1級	東区	瀬戸町弓削
160	吉井川	鍛冶屋川	昭 26/09/05	建 00816	1級	東区	瀬戸町大内
161	吉井川	鍛冶屋川	昭 61/10/25	建 01711	1級	東区	瀬戸町大内
162	吉井川	三谷川	平 16/12/02	国 01483	1級	東区	瀬戸町南方
163	倉敷川	奥宮川	昭 47/03/03	建 00305	2級	南区	奥迫川
164	倉敷川	奥宮川支川	昭 47/03/03	建 00305	2級	南区	奥迫川
165	倉敷川	庄司場川	昭 58/03/23	建 00755	2級	南区	彦崎
166	倉敷川	庄司場川	昭 59/11/13	建 01540	2級	南区	彦崎
167	倉敷川	庄司場川	昭 63/08/25	建 01809	2級	南区	彦崎
168	倉敷川	前川	昭 57/03/13	建 00411	2級	南区	彦崎
169	倉敷川	前川	平 05/03/25	建 00944	2級	南区	彦崎
170	倉敷川	茂曾路川	昭 53/01/28	建 00064	2級	南区	迫川
171	倉敷川	里谷川	昭 56/04/30	建 00955	2級	南区	片岡

6 地すべり防止区域（地すべり等防止法）

(1) 国土交通省所管

整理番号	区域名	位置		告示年月日	告示番号
1	笑 田	北区	建部町和田南	S48.6.25	建 01453
2	祝 木	北区	建部町角石畝	S48.6.25	建 01453
3	広 西	北区	建部町角石畝	S48.6.25	建 01453
4	タタラ谷	南区	彦崎	S54.9.7	建 01432
5	寺 地	東区	瀬戸町寺地・光明寺	S61.3.25	建 00804
6	笹 岡	東区	瀬戸町笹岡	H1.3.31	建 00871

(2) 林野庁所管

平成9年4月1日現在

番号	地すべり 区域名	位置			面積 (ha)	指定番号 年月日	施行状況	
		郡 市	町 村	大 字			着 手	未着手
19	畑 鮎	岡 山		畑 鮎	63.81	H 3. 5. 8	○	

(3) 農林水産省所管

番号	地すべり 区域名	位置			面積 (ha)	指定番号 年月日	施行状況	
		郡 市	町 村	大 字			着 手	未着手
36	菅 野	岡 山		菅 野	83.63	H12.12.7	○	

7 急傾斜地崩壊危険区域（急傾斜地の崩壊による災害の防止に関する法律）

番号	区域名	位置		摘要		防災対策事業		
		大字	管内			着手	未着手	完了
1	柏尾	栗井	北区	S49. 3. 30	県告第 317 号			○
2	吉田	建部町吉田	北区	S50. 1. 31	県告第 110 号			○
				S62. 3. 23	県告第 284 号			○
3	吉備津向畑	吉備津	北区	S51. 2. 27	県告第 150 号			○
				H 元. 3. 31	県告第 356 号			○
4	吉田南	建部町吉田	北区	S53. 7. 4	県告第 531 号			○
5	吉田大上	建部町吉田	北区	S56. 3. 13	県告第 193 号			○
				S62. 3. 23	県告第 284 号			○
6	津島笹ヶ瀬	津島笹ヶ瀬	北区	S56. 3. 13	県告第 193 号			○
				S57. 2. 9	県告第 129 号			○
		津高～笹ヶ瀬		H 9. 4. 4	県告第 247 号			○
		津島笹ヶ瀬 ～津島西坂		H12. 3. 21	県告第 168 号			○
				H12. 7. 11	県告第 413 号			○
7	津倉	津倉町	北区	S60. 3. 30	県告第 346 号			○
8	磯尾	原	北区	S61. 3. 18	県告第 230 号			○
9	立田	立田	北区	S61. 3. 18	県告第 230 号			○
10	松崎	富原	北区	H 元. 3. 31	県告第 356 号			○
				H 2. 3. 31	県告第 336 号			○
11	万成東町	万成東町	北区	H 2. 3. 31	県告第 336 号			○
12	中牧	中牧	北区	H 2. 3. 31	県告第 336 号			○
13	小幸田	横井上	北区	H 4. 4. 24	県告第 338 号			○
14	東花尻	東花尻	北区	H 5. 1. 29	県告第 51 号			○
15	船山	原	北区	H 5. 1. 29	県告第 51 号			○
16	原	原	北区	H 5. 1. 29	県告第 51 号			○
17	西花尻	西花尻	北区	H 6. 3. 4	県告第 130 号			○
18	谷万成	谷万成	北区	H 8. 3. 19	県告第 188 号			○
				H 9. 1. 10	県告第 9 号			○
19	檜津	檜津	北区	H12. 2. 29	県告第 117 号			○
20	小山	小山	北区	H14. 8. 27	県告第 467 号			○
21	京山	京山一丁目	北区	H15. 7. 22	県告第 374 号			○
22	平瀬	玉柏	北区	H19. 10. 5	県告第 480 号			○
23	下牧	下牧	北区	H22. 2. 2	県告第 52 号			○
24	嶽	円山	中区	S63. 3. 31	県告第 319 号			○
25	長利	長利	中区	H 元. 3. 31	県告第 356 号			○
26	東山一丁目	東山一丁目	中区	H 2. 3. 31	県告第 336 号			○
27	今谷	今谷	中区	H 4. 4. 24	県告第 338 号			○
28	湊	湊	中区	H10. 11. 2	県告第 593 号			○
29	東湊	湊	中区	H12. 3. 21	県告第 168 号			休止
				H18. 12. 22	県告第 638 号			
30	門田文化町	門田文化町三丁目	中区	H14. 8. 27	県告第 467 号			○
31	久保山田	久保	東区	S52. 3. 31	県告第 259 号			○
				S54. 3. 31	県告第 295 号			○
				H 2. 3. 31	県告第 336 号			○
32	宍甘	宍甘	東区	S56. 3. 13	県告第 193 号			○
				S58. 3. 31	県告第 360 号			○
33	藤井	藤井	東区	S56. 3. 13	県告第 193 号			○
				S62. 3. 23	県告第 284 号			○

番号	区域名	位置		摘要		防災対策事業		
		大字	管内			着手	未着手	完了
				H 2. 3. 31	県告第 336 号			○
				H6. 11. 25	県告第 751 号			○
34	藤井西	藤井	東区	S63. 3. 31	県告第 319 号			○
35	沼	沼	東区	S59. 3. 31	県告第 353 号			○
36	清野	邑久郷	東区	S61. 3. 18	県告第 230 号			○
37	つくわたり 築 渡	水門町	東区	S61. 3. 18	県告第 230 号			○
38	鴨尾	東片岡	東区	H 2. 3. 31	県告第 336 号			○
39	一日市	一日市	東区	H 4. 4. 24	県告第 338 号			○
40	幸地崎町	幸地崎町	東区	H 5. 3. 23	県告第 202 号			○
41	中庄路	瀬戸町	東区	H 5. 3. 23	県告第 202 号			○
42	古新田	正儀	東区	H 8. 2. 23	県告第 126 号			○
43	寺山	寺山	東区	H 8. 2. 23	県告第 126 号			○
44	古都南方	古都南方	東区	H 8. 8. 30	県告第 512 号			○
45	柿原	東幸西	東区	H9. 10. 24	県告第 643 号			○
46	矢井	矢井	東区	H11. 11. 2	県告第 591 号			○
47	宮の鼻	瀬戸町	東区	H12. 3. 21	県告第 168 号			○
48	水門町	水門町	東区	H12. 11. 24	県告第 595 号			○
49	東向	正儀	東区	H12. 11. 24	県告第 595 号			○
50	東向 (A)	正儀	東区	H15. 7. 22	県告第 374 号			○
51	大西	西片岡	東区	H15. 7. 22	県告第 374 号			○
52	邑久郷	邑久郷	東区	H16. 3. 16	県告第 147 号			休止
53	円定寺	長沼	東区	H18. 2. 7	県告第 59 号			○
54	草ヶ部 (東)	草ヶ部	東区	H19. 2. 27	県告第 83 号	○		
55	草ヶ部 (西)	草ヶ部	東区	H19. 2. 27	県告第 83 号	○		
				H29. 5. 19	県告第 289 号	○		
56	東幸島	東幸西	東区	H20. 2. 5	県告第 71 号			○
57	流藪	宗津	南区	S61. 9. 26	県告第 806 号			○
58	小串	小串	南区	H12. 3. 21	県告第 168 号			○
59	北浦	北浦	南区	H15. 7. 22	県告第 374 号			○
60	阿津	阿津	南区	H15. 9. 12	県告第 454 号			○
61	阿津東	阿津	南区	H28. 1. 15	県告第 21 号	○		
62	阿津 (A)	阿津	南区	H30. 3. 16	県告第 137 号	○		
63	幸地崎町 (B)	幸地崎町	東区	H27. 1. 16	県告第 31 号	○		
64	浅越	浅越	東区	H28. 11. 1	県告第 558 号	○		
65	東檜津	檜津～首部	北区	H28. 12. 27	県告第 655 号	○		
66	乙子	乙子	東区	H30. 3. 16	県告第 138 号		○	
66 箇所								

8 海岸保全区域

(1) 国土交通省河川局所管（県管理）

番号	海岸名	区 域	延長	管理者	告示年月日 番 号
1	犬島東海岸	岡山市東区犬島字鼓地～字南浦	850.0m	岡山県知事	昭43. 2. 9 第 99号 昭63.11.11 第 885号
2	犬島南 "	" " " 字西請～字八軒	260.0m	"	昭43. 2. 9 第 99号
3	犬島西 "	" " " 字八軒	200.0m	"	昭43. 2. 9 第 99号
4	柿原 "	" " 東幸西字幸島 ～西幸西字外波	440.0m	"	昭43. 2. 9 第 99号 昭48. 2.20 第 165号
5	三幡九幡 "	" 東区九幡～中区江並	4,770.0m	"	昭31.12.21 第 830号 昭43. 2. 9 第 99号 平 5.11.19 第 723号
6	宮浦西原 "	" 南区宮浦字隆玄新開～阿津	2,150.0m	"	昭43. 2. 9 第 99号
7	宮浦 "	" " 宮浦	1,712.0m	"	昭43. 2. 9 第 99号
8	飽浦 "	" " 北浦～飽浦	800.0m	"	昭43. 2. 9 第 99号 平14. 4. 2 第 232号
9	北浦 "	" " 北浦字前新開	800.0m	"	昭43. 2. 9 第 99号

(2) 国土交通省港湾局所管（県管理）

番号	海岸名	区 域	延長	管理者	告示年月日 番 号
1	岡山港海岸 西浦幸島地区	岡山市東区正儀4700	2,007.0m	岡山県知事	昭61. 2.18 第 112号
2	岡山港海岸 北浦幸島地区	" " 正儀大工町字河田4039	2,200.0m	"	昭43. 2. 9 第 99号
3	岡山港海岸 立川地区	" 南区海岸通1-5-18	1,500.0m	"	昭43. 2. 9 第 99号
4	岡山港海岸 西小串地区	" " 小串字一部落2214	1,597.0m	"	昭39.10.27 第 906号
5	岡山港海岸 小串地区	" " 小串字一部落2214	1,110.0m	"	昭39. 6.12 第 561号
6	岡山港海岸 西米崎地区	" " 小串字米崎小字片ヶ崎1198	1,065.0m	"	昭39. 2.14 第 146号
7	岡山港海岸 東米崎地区	" " 小串字東米崎376	242.0m	"	昭54. 5.29 第 477号
8	岡山港海岸 相引番田地区	" " 小串字相引201-2	1,350.0m	"	昭43. 2. 9 第 99号

(3) 国土交通省港湾局所管（市管理）

番号	海岸名	区 域	延長	管理者	告示年月日 番 号
1	犬島港海岸 犬島東地区	岡山市東区犬島字西谷306-1	860.0m	岡山市	昭63. 9.13 第 749号
2	犬島港海岸 犬島西地区	" " 犬島字六郎島61-7	700.0m	"	昭43. 2. 9 第 99号

(4) 農林水産省農村振興局所管

番号	海岸名	区域	延長	管理者	告示年月日 (告示番号)
1	田坪海岸	岡山市東区宝伝	320.0m	岡山県知事	H 6. 8. 23 (第 553 号)
2	大浦鼻海岸	岡山市東区久々井	220.0m	岡山県知事	S43. 2. 9 (第 99 号)
3	鍬ヶ浜東海岸	岡山市東区西片岡字芳ヶ浦	437.0m	岡山県知事	S47. 4. 1 (第 393 号)
4	鍬ヶ浜中海岸	岡山市東区西片岡字鍬ヶ浜	200.0m	岡山県知事	S47. 4. 1 (第 393 号)
5	鍬ヶ浜西海岸	岡山市東区西片岡字鍬ヶ浜 ～字平岩	200.0m	岡山県知事	S47. 4. 1 (第 393 号)
6	出走り海岸	岡山市東区久々井字出走 ～西片岡字飯盛山	120.0m	岡山県知事	S36. 7. 18 (第 639 号)
7	郡・福島海岸	岡山市南区築港栄町～郡	1,523.0m	岡山県知事	H 6. 8. 23 (第 551 号)
8	児島三五区海岸	岡山市南区築港栄町 ～当新田の杵地	7,099.0m	岡山県知事	S43. 2. 9 (第 99 号)
9	児島六区海岸	岡山市南区藤田	10,138.0m	岡山県知事	S43. 2. 9 (第 99 号)
10	児島七区海岸	岡山市南区西高崎錦 ～玉野市八浜	7,700.0m	岡山県知事	S43. 2. 9 (第 99 号)
11	小串端海岸	岡山市南区小串字亀岩	108.0m	岡山県知事	S43. 2. 9 (第 99 号)

(5) 水産庁所管

番号	海岸名	区域	延長 m	管理者	告示年月日 (告示番号)
1	朝日漁港海岸	岡山市東区東宝伝～西宝伝 瀬戸内市牛窓町鹿忍字子父雁	1,858.0	県知事	S43. 8. 16 (第 629 号)
2	久久井漁港海岸	岡山市東区久々井字中公路	645.5	〃	H 8. 5. 28 (第 350 号)
3	阿津漁港海岸	岡山市南区阿津字鼻面	1,200.0	岡山市長	S61. 4. 15 (第 382 号)
4	北浦漁港海岸	岡山市南区北浦字波止之上 ～字前新開	1,190.0	〃	H27. 11. 17 (第 555 号)
5	郡漁港海岸	岡山市南区郡字八幡山	1,168.0	〃	H19. 3. 6 (第 102 号)
合 計		5 箇所	5,614.5		

9 宅地造成工事規制区域

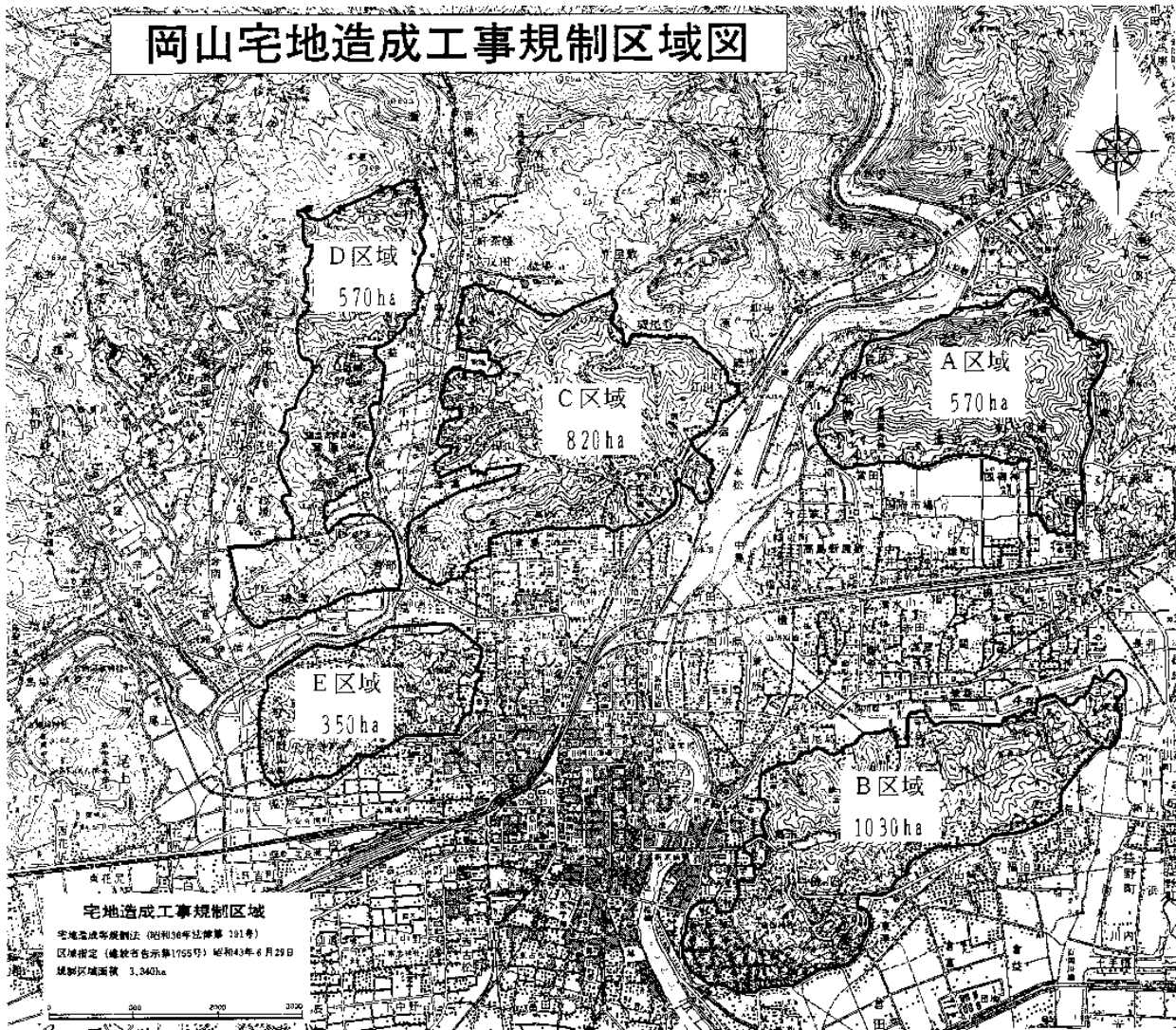
宅地造成等規制法に基づき、宅地造成に伴って災害の生ずるおそれの著しい市街地等として指定された区域は次のとおりである。

区域	指定区域	面積 (ha)
A	矢津，四御神，湯迫，祇園，他	570
B	円山，湊，門田，国富，沢田，今谷，他	1,030
C	原，宿，三野，津島，横井上，他	820
D	田益，首部，楢津，富原	570
E	上伊福，大安寺，矢坂，万成，他	350
計		3,340

(昭和43年6月29日指定)

(注) 宅地造成工事規制区域の指定

関係市町村長の意見を徴した都道府県の申出に基づき国土交通大臣が指定する。



10 保安林の現況

(単位：ha)

水源涵養	土砂流出防備	土砂崩壊防備	水害防備	干害防備	落石防止	魚つき	保健	風致	合計
5,506	7,282	65	9	31	69	8	237	145	13,352

11 下水道整備状況

(1) 公共下水道

公共下水道事業は、河川、湖沼、海などの公共用水域の水質汚濁防止のために重要な役割を果たすとともに、住民に安全で快適な生活を確保するために、市の重点施策として事業を進めている。

本市における公共下水道の整備状況は、次のとおりである。

処理区名	事業計画 (令和2年4月現在)				令和元年度末整備状況			
	面積 (ha)	人口 (人)	処理場数 (箇所)	ポンプ場 数(箇所)	面積 (ha)	人口 (人)	処理場数 (箇所)	ポンプ場 数(箇所)
岡東	3,491	169,960	1	13	2,018	135,361	1	9
児島湖	6,626	342,530	—	19	4,872	313,502	—	17
芳賀佐山	175	5,670	1	3	154	3,818	1	3
流通団地	88	—	流域に統合		88	—	流域に統合	
吉井川	315	6,510	1	—	69	1,422	1	—
中原	30	1,440	1	—	27	1,211	1	—
足守	80	2,130	1	—	36	1,444	1	—
野々口	55	1,370	1	—	50	1,239	1	—
御津中央	137	3,540	1	—	92	2,432	1	—
建部	140	2,900	1	—	118	2,526	1	—
瀬戸	424	12,160	1	1	314	12,598	1	1
計	11,561	548,210	9	36	7,838	478,553	9	30

ア 下水道の施設 (浄化センター)

名称	芳賀佐山 浄化センター	岡東浄化センター	瀬戸 浄化センター	野々口 浄化センター
位置	北区芳賀 5101 番地	東区升田 614 番 11	東区瀬戸町江尻 980 番地	北区御津野々口 973 番地
処理方式	循環式硝化脱窒法 +凝集沈殿	ステップ流入式多 段硝化脱窒法 +凝集剤添加 (+急速濾過)	(高度処理) オキ シデーションデ イッチ法(+擬集 集剤添加)	(高度処理) オキ シデーションデ イッチ法(+擬集 剤添加+急速ろ 過)
計画処理量	2,680m ³ /日	100,700m ³ /日	7,575m ³ /日	1,000m ³ /日
処理開始年月	昭和 53 年 10 月	平成 4 年 3 月	平成 6 年 12 月	平成 11 年 3 月
現有施設 (処理能力)	2,680m ³ /日	63,280m ³ /日	7,575m ³ /日	1,000m ³ /日
汚水ポンプ	φ 100 1m ³ /min 3 台 (うち 1 台予備)	φ 200 4m ³ /min 1 台 φ 250 8m ³ /min 1 台 φ 300 12m ³ /min 3 台 φ 800 87m ³ /min 2 台 (うち 1 台予備)	φ 200 3.2m ³ /min 2 台 φ 250 6.2m ³ /min 2 台 (うち 1 台予備)	φ 80 0.65m ³ /min 3 台 (うち 1 台予備)
雨水ポンプ	—	φ 1500 320m ³ /min 1 台 φ 1800 470m ³ /min 3 台	—	—

名称	中原浄化センター	建部浄化センター	吉井川 浄化センター	足守 浄化センター	御津中央 浄化センター
位置	中区祇園 865 番地	北区建部町 中田 722 番地 1	東区西大寺新地 376 番地	北区足守 2168-3 番地	北区御津宇垣 1978 番地
処理方式	高度処理オキシ ンデーションディ ッチ法+凝集剤添 加(+急速ろ過)	(高度処理) オキ ンデーションディ ッチ法(+凝集 剤添加)	嫌気無酸素好気活 性汚泥法+凝集剤 添加+急速ろ過法	高度処理オキシ ンデーションディ ッチ法+凝集剤 添加+急速ろ過 法	高度処理オキシ ンデーションディ ッチ法+凝集剤添 加(+急速ろ過)
計画処理量	2,100m ³ /日	1,700m ³ /日	4,650m ³ /日	1,000m ³ /日	1,800m ³ /日
処理開始年月	平成 11 年 10 月	平成 13 年 3 月	平成 14 年 5 月	平成 16 年 3 月	平成 17 年 3 月
現有施設 (処理能力)	2,100m ³ /日	1,400m ³ /日	2,325m ³ /日	1,000m ³ /日	900m ³ /日
汚水ポンプ	φ 150 2.1m ³ /min 3 台 (うち 1 台予備)	φ 150 1.8m ³ /min 3 台 (うち 1 台予備)	φ 150 2.5m ³ /min 2 台 (うち 1 台予備)	φ 80 0.57m ³ /min 2 台 (うち 1 台予備)	φ 100 1.2m ³ /min 2 台
雨水ポンプ	—	—	—	—	—

イ 下水道の施設 (ポンプ場)

名称	天瀬ポンプ場	巖井ポンプ場	笹ヶ瀬ポンプ場	平井排水センター	金岡ポンプ場
位置	北区京橋南町 1 番 10 号	北区富町二丁目 6 番 30 号	北区野殿西町 1 番地 3	中区平井五丁目 1 番 49 号	東区金岡東町 一丁目 4 番 31 号
揚水量(汚水) " (雨水)	101m ³ /min 632m ³ /min	66m ³ /min 720m ³ /min	— 1,488m ³ /min	16m ³ /min 693m ³ /min	8m ³ /min 528m ³ /min
運転開始	昭和 29 年 7 月	昭和 38 年 9 月	昭和 41 年 10 月	昭和 54 年 10 月(雨水) 平成 4 年 3 月(汚水)	昭和 55 年 11 月(雨水) 平成 4 年 3 月(汚水)
現有施設 (汚水)	φ 400 21m ³ /min 1 台 φ 500 33m ³ /min 1 台 φ 600 47m ³ /min 1 台	φ 500 33m ³ /min 2 台 φ 700 65m ³ /min 1 台 (予備)	—	φ 200 4m ³ /min 2 台 φ 300 8m ³ /min 2 台 (うち 1 台予備)	φ 200 4m ³ /min 2 台 φ 250 6.5m ³ /min 1 台(予備)
現有施設 (雨水)	φ 800 84m ³ /min 2 台 φ 1000 132m ³ /min 2 台 φ 1200 200m ³ /min 2 台 (うち 1 台予備)	φ 1300 240m ³ /min 3 台	φ 350 288m ³ /min 1 台 φ 1500 300m ³ /min 1 台 φ 1800 450m ³ /min 2 台	φ 1000 135m ³ /min 1 台 φ 1350 240m ³ /min 1 台 φ 1500 318m ³ /min 1 台	φ 1000 144m ³ /min 2 台 φ 1350 240m ³ /min 1 台
放流水域	旭川	笹ヶ瀬雨水渠 (中継ポンプ場)	笹ヶ瀬川	旭川	吉井川

名称	岡南ポンプ場	錦ポンプ場	平田ポンプ場	当新田ポンプ場	政津ポンプ場
位置	南区築港元町 8番8号	南区藤田字錦 2356番地1	南区米倉 151番地2	南区当新田 267番地1	東区政津 566番地2
揚水量(汚水) 〃(雨水)	— 900m ³ /min	214m ³ /min —	— 660m ³ /min	— 955m ³ /min	23m ³ /min —
運転開始	昭和46年4月	平成元年3月	平成3年3月	平成6年10月	平成8年3月
現有施設 (汚水)	—	φ400 18m ³ /min 3台 φ800 80m ³ /min 3台(1台予備)	—	—	φ300 11.5m ³ /min 2台 φ500 24.5m ³ /min 1台(予備)
現有施設 (雨水)	φ1500 300m ³ /min 3台	—	φ1500 330m ³ /min 2台	φ1500 305m ³ /min 2台 φ1500 345m ³ /min 1台	—
放流水域	児島湾		笹ヶ瀬川	笹ヶ瀬川	

名称	倉富ポンプ場	万成ポンプ場	芳賀佐山 第1ポンプ場	芳賀佐山 第2ポンプ場	上芳賀ポンプ場
位置	中区倉富 383番地14	北区谷万成 二丁目12番7号	北区芳賀 5116番地104	北区芳賀 5111番地11	北区芳賀 2424番地10
揚水量(汚水) 〃(雨水)	25m ³ /min —	— 595m ³ /min	1.4m ³ /min —	0.6m ³ /min —	0.9m ³ /min —
運転開始	平成8年3月	平成元年10月	昭和58年4月	昭和58年4月	平成6年1月
現有施設 (汚水)	φ250 6m ³ /min 2台 φ400 13m ³ /min 2台 (うち1台予備)	—	φ100 1.4m ³ /min 2台 (うち1台予備)	φ80 0.6m ³ /min 2台 (うち1台予備)	φ100 0.9m ³ /min 2台 (うち1台予備)
現有施設 (雨水)	—	φ1500 295m ³ /min 1台 300m ³ /min 1台	—	—	—
放流水域		笹ヶ瀬川			

名称	野殿ポンプ場	古新田ポンプ場	桑野ポンプ場	瀬戸雨水ポンプ場	兼基ポンプ場
位置	北区野殿西町 428番地6	南区古新田 990番地1	中区桑野 720番地3	東区瀬戸町下 138番地	中区兼基 337番地3
揚水量(汚水) 〃(雨水)	22m ³ /min —	14.5m ³ /min —	1.02m ³ /min —	— 423m ³ /min	— 155m ³ /min
運転開始	平成9年3月	平成12年3月	平成17年7月	平成11年4月	平成13年11月
現有施設 (汚水)	φ300 11m ³ /min 2台 φ400 21m ³ /min 1台(予備)	φ350 14.5m ³ /min 2台 (うち1台予備)	φ200 1.02m ³ /min 2台 (うち1台予備)	—	—
現有施設 (雨水)	—	—	—	φ900 106m ³ /min 2台 φ1350 211m ³ /min 1台	φ1000 155m ³ /min 1台
放流水域				砂川	百間川

名称	浦安ポンプ場	田中ポンプ場	北長瀬ポンプ場	上道ポンプ場	旭西排水センター
位置	南区築港栄町 10番地15	北区田中 581番地先	北区北長瀬 2105番地	東区竹原 1762番地3	北区七日市西町 6番10号
揚水量(汚水) 〃 (雨水)	— 792m ³ /min	— 320.4m ³ /min	— 200.4m ³ /min	3.2m ³ /min —	291m ³ /min 688m ³ /min
運転開始	平成18年6月	平成22年5月	平成24年7月	平成28年4月	昭和38年2月
現有施設 (汚水)	—	—	—	φ150 3.2m ³ /min 2台 (うち1台予備)	φ600 48m ³ /min 2台 φ700 65m ³ /min 3台
現有施設 (雨水)	φ800 80m ³ /min 1台 φ1500 356m ³ /min 2台	φ900 106.8m ³ /min 3台	φ900 100.2m ³ /min 2台	—	φ1000 144m ³ /min 2台 φ1200 200m ³ /min 2台
放流水域	児島湾	笹ヶ瀬川	笹ヶ瀬川	—	旭川

12 防火対象施設・危険物保有事業所等（年報）

(1) 防火対象物現況

項	用途別	防火対象物数						防火管理者を必要とするもの(敷地)
		北署	西署	中署	東署	南署	計	
1イ	劇場・映画館	5	9	2	1	4	21	13
1ロ	公会堂・集会場	77	61 (16)	50	54	72	314 (16)	271
2イ	キャバレー・ナイトクラブ類	9	0	0	0	0	9	9
2ロ	遊技場・ダンスホール	20	10	9	6	16	61	42
2ハ	風俗店	0	0	0	0	0	0	0
2ニ	個室ビデオ・カラオケ等	10	2	4	0	1	17	17
3イ	料理店	2	0	0	0	1	3	3
3ロ	飲食店	394	116 (12)	110	80	87	787 (12)	584
4	百貨店・マーケット	321	179 (15)	172	121	227	1,020 (15)	727
5イ	旅館・ホテル	89	58 (37)	21	15	18	201 (37)	103
5ロ	共同住宅・寄宿舎	2,765	1,566 (34)	1,744	702	1,541	8,318 (34)	811
6イ	病院・診療所	149	94 (7)	97	61	100	501 (7)	148
6ロ	福祉施設等(重度のもの等)	104	71 (10)	57	38	78	348 (10)	261
6ハ	福祉施設等(通所施設等)	139	121 (45)	132	64	97	553 (45)	280
6ニ	幼稚園、特別支援学校	23	21 (3)	41	31	24	140 (3)	74
7	小・中・高・大学・各種学校	333	251 (30)	169	155	145	1,053 (30)	232
8	図書館・博物館	9	5 (3)	1	3	2	20 (3)	13
9イ	蒸気浴場・熱気浴場	1	0	0	0	0	1	1
9ロ	9イ以外の公衆浴場	3	2	1	0	1	7	1
10	停車場・作業場	4	0	1	1	1	7	1
11	神社・仏閣	70	43 (4)	33	32	23	201 (4)	91
12イ	工場・作業場	306	407 (82)	269	736	691	2,409 (82)	188
12ロ	スタジオ	0	0	0	0	0	0	0
13イ	車庫・駐車場	63	19 (1)	24	9	30	145 (1)	9
13ロ	格納庫	1	0	0	0	6	7	0

項	用途別	防火対象物数					計	防火管理者を必要とするもの(敷地)
		北署	西署	中署	東署	南署		
14	倉庫	261	211 (33)	218	174	465	1,329 (33)	60
15	その他の事業所	945	345 (61)	213	210	398	2,111 (61)	549
16イ	1～4, 5イ, 6, 9イ がある複合用途防火対象物	976	380 (25)	220	136	242	1,954 (25)	1,100
16ロ	16イ以外の 複合用途防火対象物	513	137 (12)	128	67	166	1,011 (12)	195
16の2	地下街	2	1	0	0	0	3	3
17	文化財	26	44 (18)	17	5	6	98 (18)	13
18	アーケード	9	1	0	0	0	10	0
19	山林	0	0	0	0	0	0	0
20	舟車	0	0	0	0	0	0	0
合計		7,629	4,154 (448)	3,733	2,701	4,442	22,659 (448)	5,572

()内は吉備中央町分の内数

(2) 危険物施設等(年報)

種別		署別	総数	北署	西署	中署	東署	南署
総数			4,339	1,070	838	398	789	1,244
製造所			23	3	7	1	5	7
貯蔵所	屋内貯蔵所		270	65	32	22	62	89
	屋外タンク貯蔵所		307	42	23	16	94	132
	屋内タンク貯蔵所		44	15	10	3	7	9
	地下タンク貯蔵所		307	105	66	32	55	49
	簡易タンク貯蔵所		15	8	4	0	0	3
	移動タンク貯蔵所		158	21	32	21	30	54
	屋外貯蔵所		68	5	41	1	8	13
小計			1,169	261	208	95	256	349
取扱所	給油取扱所		348	81	59	53	57	98
	一般取扱所		294	79	44	15	59	97
	第一種販売取扱所		3	2	0	0	0	1
	第二種販売取扱所		2	2	0	0	0	0
	移送取扱所		2	0	0	0	1	1
小計			649	164	103	68	117	197
計			1,841	428	318	164	378	553
少量危険物			2,498	642	520	234	411	691

()内は吉備中央町分の内数

ア 危険物保安監督者等対象施設状況

種別 件数	製造所	貯蔵所								取扱所						合計					
		屋内貯蔵所	貯蔵所	屋外タンク	貯蔵所	屋内タンク	貯蔵所	地下タンク	貯蔵所	簡易タンク	貯蔵所	移動タンク	貯蔵所	屋外貯蔵所	小計		給油取扱所	一般取扱所	取扱所	第1種販売所	取扱所
施設数	23	270	307	44	307	15	158	68	1,169	348	294	3	2	2	649	1,841					
保安監督者	24	265	312	8	43	15		6	649	350	161	3	2	2	518	1,191					
施設保安員	5								0		22			2	24	29					
予防規程	17	11	66					0	77	181	94			2	277	371					

保安統括管理者設置事業所	1
--------------	---

イ 岡南地区油槽所及び工場の消防組織状況

会社名	所在地	消防ポンプ台数	性能	固定消火設備 取付タンク数	消火栓数 化学消火可能な物	自衛消防隊
㈱クラレ 岡山事業所	海岸通 一丁目 2-1	化学消防車 四輪ポンプ車 可搬式	175hp×1台 130hp×1台 2台	45	64	兼任 昼間 7人 兼任 夜間 6人
大建工業㈱ 岡山工場	海岸通 二丁目 5-8	可搬式 ポンプ	35hp×2台 130hp×1台	1	0	兼任 91人
DOWAエレクトロニクス岡山㈱	海岸通 一丁目 3-1	可搬	26hp×1台	—	—	兼任 昼間 89人 兼任 夜間 17人

ウ 大量危険物保有場所の状況

(ア) 油槽所関係

区分 会社名	所在等	敷地面積 ㎡	油貯蔵 タンク(屋外)		貯蔵タンク油類別(K ㏍)			その他の施設		消火原液
			基数	貯蔵量 (K リットル)	第一 石油類	第二 石油類	第三 石油類	施設名	数	
中国精油㈱	南区築港 元町 10-3	2,763	4	2,110	499	1,608	3	一般取扱所	2	
岡山オイルターミナル㈱	南区海岸通 二丁目 5-22	10,909	12	6,665	2,250	3,820	234	屋内貯蔵 一般取扱所 移送取扱所 移動タンク貯蔵所 屋外貯蔵所	1 2 1 7 1	

(イ) 工場・事業所関係

事業所名	所在地	敷地面積 (㎡)	危険物施設数
日本エクスラン工業(株) 西大寺工場	東区金岡東町三丁目 3-1	306,096	一般取扱所 9 屋内貯蔵所 4 屋外タンク 36 移動タンク 1
テイカ(株)岡山工場	東区西辛川 1072	162,990	移送取扱所 1 一般取扱所 6 屋内貯蔵所 3 屋外タンク 5 屋内タンク 1 屋外貯蔵所 1
(株)クラレ岡山事業所	南区海岸通一丁目 2-1	487,273	製造所 2 給油取扱所 1 一般取扱所 36 屋内貯蔵所 17 屋外タンク 83 屋外貯蔵所 3
大建工業(株)岡山工場	南区海岸通二丁目 5-8	218,436	給油取扱所 1 一般取扱所 3 屋内貯蔵所 3 屋外タンク 4
DOWA エレクトロニクス 岡山(株)	南区海岸通一丁目 3-1	171,030	製造所 1 一般取扱所 5 屋内貯蔵所 3 屋外タンク 5 屋内タンク 2 移動タンク 2 屋外貯蔵所 1
(株)岡山製紙	南区浜野一丁目 4-34	71,670	一般取扱所 2 屋内貯蔵所 1 屋外タンク 1

13 異常気象時道路通行規制箇所

◎異常気象時通行規制区間とは異常気象時（異常降雨など）に土砂崩れなどの危険性がある区間に対して、雨量などに基づく基準を設定し、これに基づく通行止めを行う区間です。

◎県 道

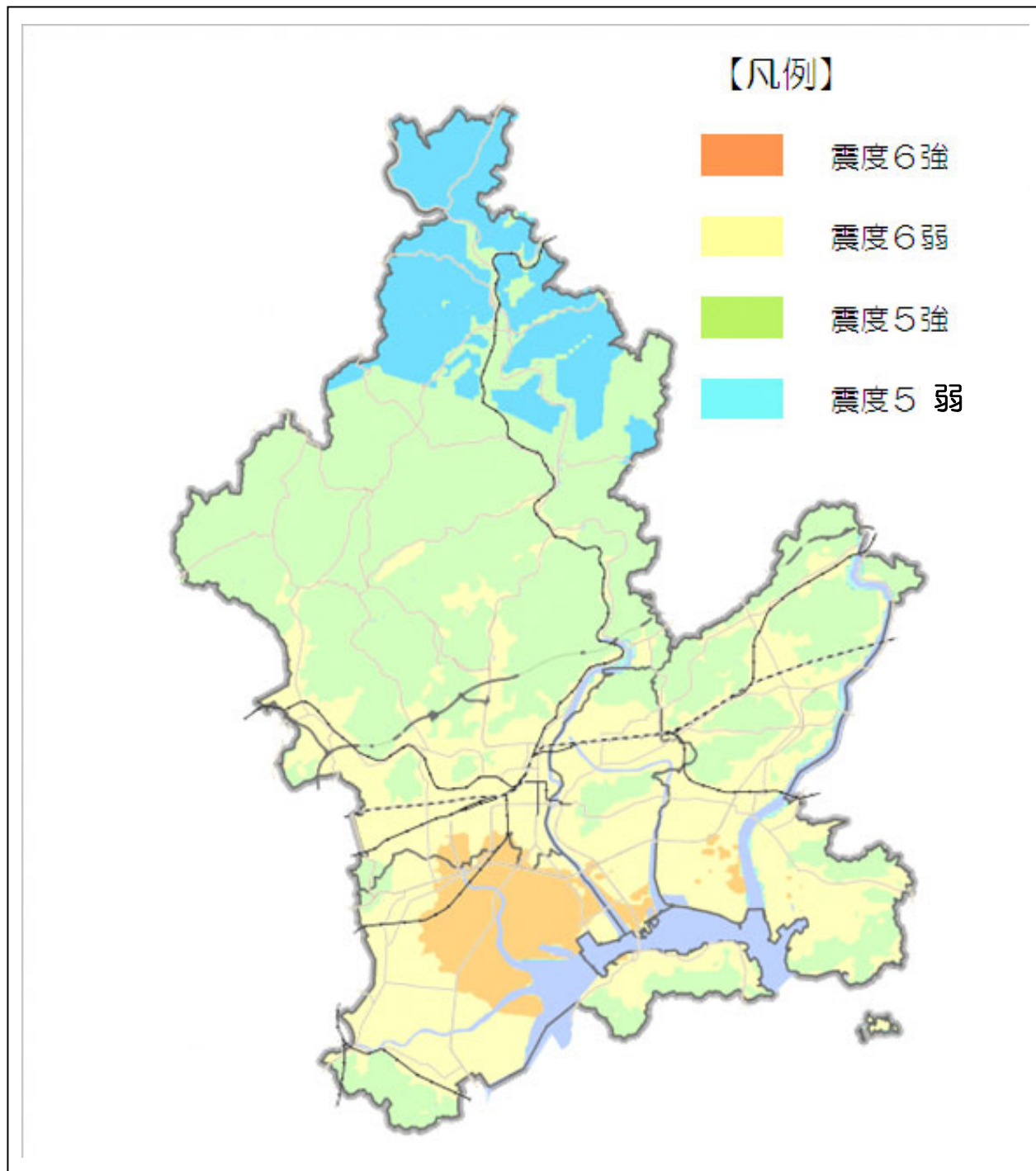
区間 番号	路線 番号	路 線 名	位 置	延長 (km)	規制基準 1	規制基準 2	
					通行注意	通行止	通行止
1	30	(主)落合建部	美咲町西堺和 ～ 北区建部町川口	(14.5) 8.9	連続100mm	時間 40mm	連続180mm
2	31	(主)高梁御津	吉備中央町下加茂 ～ 北区御津紙工	(7.3) 3.9	連続100mm	時間 40mm	連続180mm
3	79	(主)佐伯長船	東区瀬戸町弓削 ～ 備前市坂根	(1.4) 0.8	連続 80mm	時間 35mm	連続150mm
4	81	(主)東岡山御津	北区牟佐 ～ 北区御津芳谷	8.0	ダム放流量 800m3/秒	冠水予測	
5	218	(一)玉柏野々口	北区玉柏 ～ 北区御津野々口	11.3	連続100mm	時間 40mm	連続180mm
6	218	(一)玉柏野々口	北区中牧	0.3	ダム放流量 800m3/秒	冠水予測	
7	218	(一)玉柏野々口	北区御津中牧	0.3	ダム放流量 800m3/秒	冠水予測	
8	453	(一)宮地鹿瀬	北区建部町西原 ～ 北区御津鹿瀬	2.4	連続100mm	時間 40mm	連続180mm
9	453	(一)宮地鹿瀬	北区建部町西原	0.9	ダム放流量 800m3/秒	冠水予測	
10	457	(一)吉田御津	北区御津新庄 ～ 北区御津矢原	1.5	連続100mm	時間 30mm	連続130mm
11	457	(一)吉田御津	北区建部町土師方	0.4	ダム放流量 800m3/秒	冠水予測	
12	457	(一)吉田御津	北区御津矢原	0.3	ダム放流量 800m3/秒	冠水予測	
13	461	(一)矢原国ヶ原	北区御津川高	0.2	ダム放流量 800m3/秒	冠水予測	
14	463	(一)長谷小串	南区飽浦 ～ 南区阿津	7.2	連続100mm	時間 40mm	連続150mm

14 貯木場

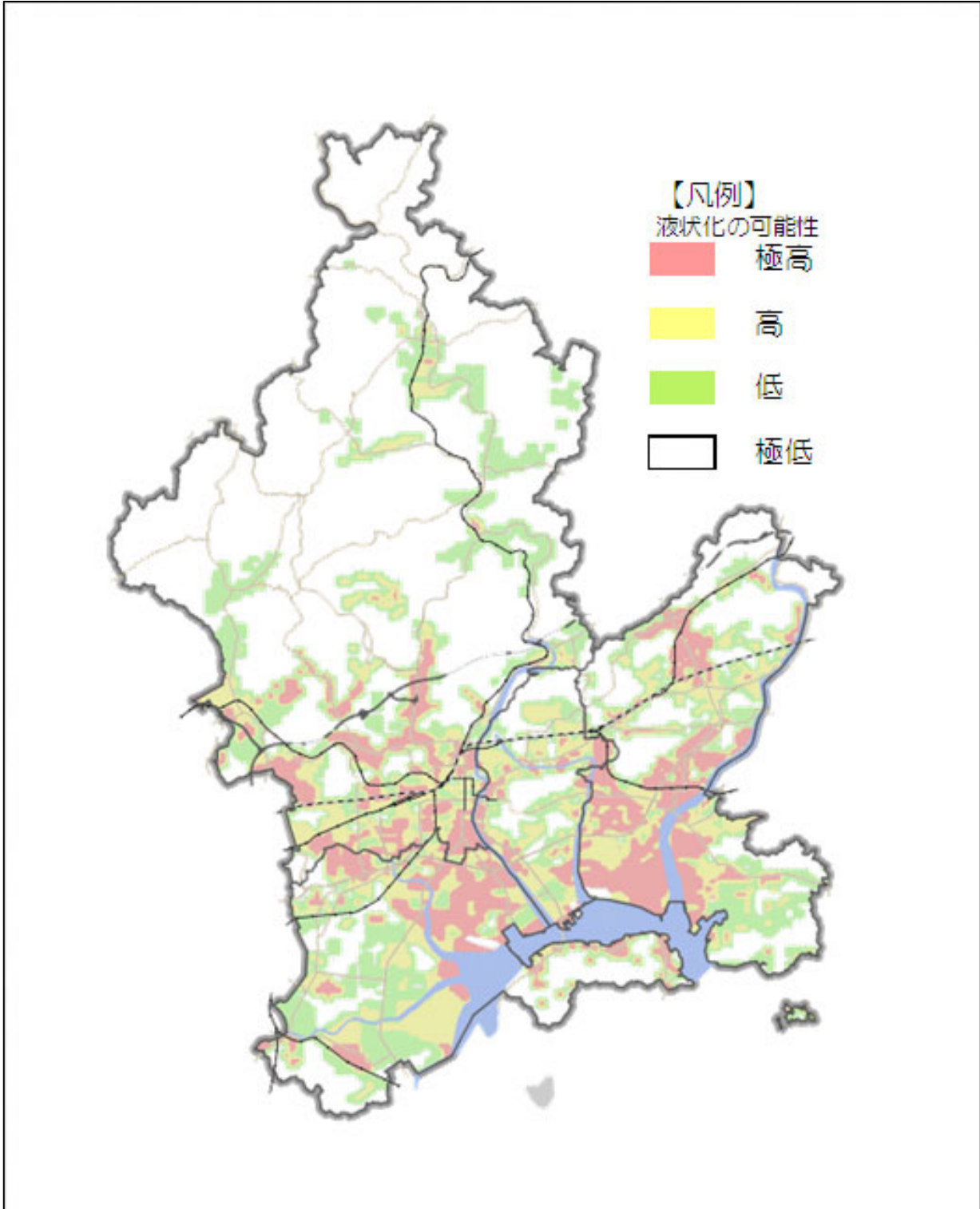
名称	管理者	場所	面積 (㎡)	1回当たり貯木能力 (m ³)
旭川 平井	岡山県貯木場組合	平井地先	230	200

15 被害想定（南海トラフ巨大地震）地震震度分布図・液状化危険度分布図

(1) 震度分布図



(2) 液状化危険度分布図



16 浸水危険区域

※各詳細図面は添付省略

(1) 河川洪水浸水想定区域 (以下の区域図に指定された区域)

①国管理河川 (国土交通省岡山河川事務所)

水系名	河川名	指定日
旭川水系	旭川浸水想定区域図	令和2年12月10日
	百間川浸水想定区域図	令和2年12月10日
吉井川水系	吉井川浸水想定区域図	令和2年3月30日
	金剛川浸水想定区域図	令和2年3月30日
高梁川水系	高梁川浸水想定区域図	令和2年3月30日
	小田川浸水想定区域図	令和2年3月30日

②県管理河川 (岡山県河川課)

水系名	河川名	指定日
旭川水系	旭川、目木川、田地子川、桜川、横折川洪水浸水想定区域図	令和3年10月1日
	砂川洪水浸水想定区域図	令和3年10月1日
笹ヶ瀬川水系	笹ヶ瀬川・足守川・砂川(一宮)・前川・砂川(総社)洪水浸水想定区域図	令和3年10月1日
倉敷川水系	倉敷川・郷内川・六間川・汐入川・吉岡川	令和3年10月1日

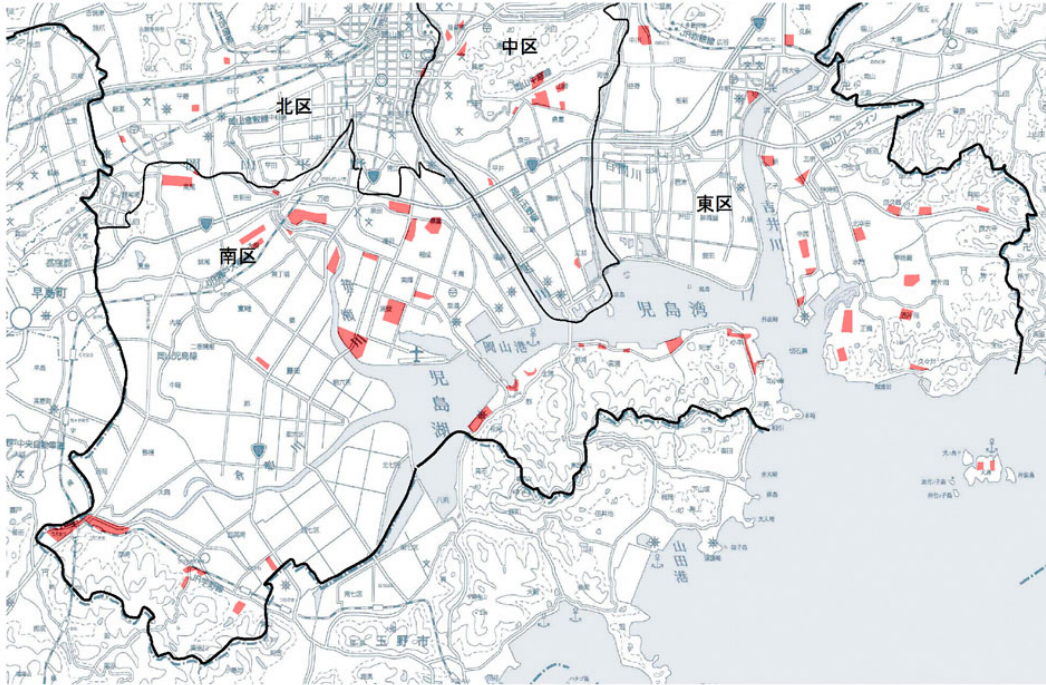
③県管理河川【水位周知河川】(岡山県河川課)

水系名	河川名	指定日
旭川水系	旭川、目木川、田地子川、桜川、横折川洪水浸水想定区域図	令和元年11月29日
	宇甘川洪水浸水想定区域図	令和元年11月29日
	砂川洪水浸水想定区域図	令和元年10月29日
吉井川水系	千町川・千町古川洪水浸水想定区域図	令和3年5月31日
	千田川・千田放水路・香登川洪水浸水想定区域図	令和3年5月31日
笹ヶ瀬川水系	笹ヶ瀬川・足守川・砂川(一宮)・前川・砂川(総社)洪水浸水想定区域図	令和元年12月24日
	足守川洪水浸水想定区域図	令和元年12月24日
	砂川(一宮)洪水浸水想定区域図	令和元年12月24日
倉敷川水系	倉敷川・郷内川・六間川・汐入川・吉岡川洪水浸水想定区域図	平成31年3月15日

(2) 浸水被害区域（過去の災害実績から浸水被害が想定される区域）

①平成23年水害統計による台風12号罹災証明に基づく被害想定区域

<参考>罹災証明に基づく浸水被害箇所の一部



17 道路防災点検により対策を必要とする箇所

○国・県道

番号	路線名	所在地	施設管理番号	点検対象項目
1	(国) 429号	岡山市北区掛畑	A429A103	落石・崩壊
2	(国) 429号	岡山市北区掛畑	A429A104	落石・崩壊
3	(国) 429号	岡山市北区掛畑	A429A102	落石・崩壊
4	(国) 429号	岡山市北区掛畑	A429A004	落石・崩壊
5	(国) 429号	岡山市北区掛畑	A429A105	落石・崩壊
6	(国) 429号	岡山市北区粟井	A429A001	落石・崩壊
7	(国) 429号	岡山市北区掛畑	A429A106	落石・崩壊
8	(国) 429号	岡山市北区粟井	A429A002	落石・崩壊
9	(国) 429号	岡山市北区西山内	A429A101	落石・崩壊
10	(国) 429号	岡山市北区掛畑	A429A003	落石・崩壊
11	(国) 484号	岡山市北区建部町品田	K484A105	落石・崩壊
12	(国) 484号	岡山市北区建部町品田	K484A106	落石・崩壊
13	(国) 484号	岡山市北区建部町品田	K484A107	落石・崩壊
14	(国) 484号	岡山市北区建部町品田	K484A109	落石・崩壊
15	(国) 484号	岡山市北区建部町品田	K484A110	落石・崩壊
16	(国) 484号	岡山市北区建部町品田	K484A101	落石・崩壊
17	(国) 484号	岡山市北区建部町品田	K484A009	落石・崩壊
18	(国) 484号	岡山市北区建部町品田	K484A008	落石・崩壊
19	(国) 484号	岡山市北区建部町品田	K484A111	落石・崩壊
20	(国) 484号	岡山市北区建部町品田	K484A010	落石・崩壊
21	(国) 484号	岡山市北区建部町大田上	K484A102	落石・崩壊
22	(国) 484号	岡山市北区建部町品田	K484A108	落石・崩壊
23	(国) 484号	岡山市北区建部町品田	K484A013	落石・崩壊
24	(国) 484号	岡山市北区建部町品田	K484A014	落石・崩壊
25	(国) 484号	岡山市北区建部町品田	K484A012	落石・崩壊
26	(国) 484号	岡山市北区建部町建部上	K484A007	落石・崩壊
27	(国) 484号	岡山市北区建部町品田	K484A011	落石・崩壊
28	(国) 484号	岡山市北区建部町大田上	K484A104	落石・崩壊
29	(国) 484号	岡山市北区建部町大田	K484A006	落石・崩壊
30	(国) 484号	岡山市北区建部町大田	K484A002	落石・崩壊
31	(国) 484号	岡山市北区建部町大田上	K484A103	落石・崩壊
31	(主) 岡山児島線	岡山市南区箕島	A021A002	落石・崩壊
32	(主) 岡山児島線	岡山市南区妹尾～箕島	A021A001	落石・崩壊
34	(主) 岡山牛窓線	岡山市中区東山1丁目	A028A101	落石・崩壊
35	(主) 岡山牛窓線	岡山市中区門田文化町1丁目	A028A102	落石・崩壊
36	(主) 岡山牛窓線	岡山市中区門田文化町3丁目	A028A001	落石・崩壊
37	(主) 岡山牛窓線	岡山市中区門田文化町2丁目	A028A103	落石・崩壊
38	(主) 岡山牛窓線	岡山市中区門田文化町3丁目	A028A104	落石・崩壊
39	(主) 落合建部線	岡山市北区建部町鶴田	K030A053	落石・崩壊

番号	路線名	所在地	施設管理番号	点検対象項目
40	(主) 落合建部線	岡山市北区建部町鶴田	K030A045	落石・崩壊
41	(主) 落合建部線	岡山市北区建部町鶴田	K030A046	落石・崩壊
42	(主) 落合建部線	岡山市北区建部町鶴田	K030A048	落石・崩壊
43	(主) 落合建部線	岡山市北区建部町鶴田	K030A050	落石・崩壊
44	(主) 落合建部線	岡山市北区建部町鶴田	K030A059	落石・崩壊
45	(主) 落合建部線	岡山市北区建部町鶴田	K030A801	落石・崩壊
46	(主) 落合建部線	岡山市北区建部町川口	K030A063	落石・崩壊
47	(主) 落合建部線	岡山市北区建部町鶴田	K030A802	落石・崩壊
48	(主) 落合建部線	岡山市北区建部町鶴田	K030A056	落石・崩壊
49	(主) 落合建部線	岡山市北区建部町鶴田	K030A052	落石・崩壊
50	(主) 高梁御津線	岡山市北区御津宇甘	K031A026	落石・崩壊
51	(主) 高梁御津線	岡山市北区御津宇甘	K031A105	落石・崩壊
52	(主) 高梁御津線	岡山市北区御津虎倉	K031A021	落石・崩壊
53	(主) 高梁御津線	岡山市北区御津紙工	K031A023	落石・崩壊
54	(主) 高梁御津線	岡山市北区御津虎倉	K031A019	落石・崩壊
55	(主) 高梁御津線	岡山市北区御津虎倉	K031B019	岩盤・崩壊
56	(主) 岡山玉野線	岡山市南区飽浦	A045A001	落石・崩壊
57	(主) 岡山玉野線	岡山市南区郡	A045A002	落石・崩壊
58	(主) 御津佐伯線	岡山市北区御津伊田	K053A001	落石・崩壊
59	(主) 妹尾御津線	岡山市北区日応寺	A061A108	落石・崩壊
60	(主) 妹尾御津線	岡山市北区御津河内	K061A003	落石・崩壊
61	(主) 妹尾御津線	岡山市北区日応寺	A061A107	落石・崩壊
62	(主) 妹尾御津線	岡山市北区横尾	A061A103	落石・崩壊
63	(主) 妹尾御津線	岡山市北区横尾	A061A105	落石・崩壊
64	(主) 妹尾御津線	岡山市北区横尾	A061A004	落石・崩壊
65	(主) 妹尾御津線	岡山市北区福谷	A061A101	落石・崩壊
66	(主) 妹尾御津線	岡山市北区福谷	A061A102	落石・崩壊
67	(主) 妹尾御津線	岡山市北区福谷	A061A001	落石・崩壊
68	(主) 妹尾御津線	岡山市北区長野	A061A002	落石・崩壊
69	(主) 妹尾御津線	岡山市北区横尾	A061A104	落石・崩壊
70	(主) 妹尾御津線	岡山市北区三和	A061A106	落石・崩壊
71	(主) 妹尾御津線	岡山市北区長野	A061A003	落石・崩壊
72	(主) 西大寺備前線	岡山市東区西大寺射越	A069A001	落石・崩壊
73	(主) 久米建部線	岡山市北区建部町角石谷	K070A001	落石・崩壊
74	(主) 久米建部線	岡山市北区建部町角石谷	K070A010	落石・崩壊
75	(主) 久米建部線	岡山市北区建部町角石谷	K070A007	落石・崩壊
76	(主) 久米建部線	岡山市北区建部町角石谷	K070A006	落石・崩壊
77	(主) 久米建部線	岡山市北区建部町角石谷	K070A002	落石・崩壊
78	(主) 久米建部線	岡山市北区建部町角石谷	K070A005	落石・崩壊
79	(主) 建部大井線	岡山市北区建部町桜	K071A003	落石・崩壊
80	(主) 建部大井線	岡山市北区建部町桜	K071A002	落石・崩壊
81	(主) 建部大井線	岡山市北区御津紙工	K071A007	落石・崩壊

番号	路線名	所在地	施設管理番号	点検対象項目
82	(主) 建部大井線	岡山市北区御津勝尾	K071A016	落石・崩壊
83	(主) 建部大井線	岡山市北区上高田	A071A002	落石・崩壊
84	(主) 建部大井線	岡山市北区上高田	A071A001	落石・崩壊
85	(主) 建部大井線	岡山市北区御津紙工	K071A009	落石・崩壊
86	(主) 建部大井線	岡山市北区御津紙工	K071A005	落石・崩壊
87	(主) 建部大井線	岡山市北区建部町桜～御津紙工	K071A004	落石・崩壊
88	(主) 建部大井線	岡山市北区建部町桜	K071A001	落石・崩壊
89	(主) 岡山賀陽線	岡山市北区上高田	A072A001	落石・崩壊
90	(主) 岡山賀陽線	岡山市北区山上	A072A108	落石・崩壊
91	(主) 岡山賀陽線	岡山市北区下高田	A072A106	落石・崩壊
92	(主) 岡山賀陽線	岡山市北区真星	A072A111	落石・崩壊
93	(主) 岡山賀陽線	岡山市北区芳賀	A072A101	落石・崩壊
94	(主) 岡山賀陽線	岡山市北区三和	A072A103	落石・崩壊
95	(主) 岡山賀陽線	岡山市北区三和	A072A104	落石・崩壊
96	(主) 岡山賀陽線	岡山市北区富吉	A072A102	落石・崩壊
97	(主) 岡山賀陽線	岡山市北区山上	A072A107	落石・崩壊
98	(主) 岡山賀陽線	岡山市北区杉谷	A072A105	落石・崩壊
99	(主) 岡山賀陽線	岡山市北区山上	A072A110	落石・崩壊
100	(主) 岡山賀陽線	岡山市北区山上	A072A109	落石・崩壊
101	(主) 岡山賀陽線	岡山市北区掛畑	A072A112	落石・崩壊
102	(主) 岡山賀陽線	岡山市北区真星～掛畑	A072A003	落石・崩壊
103	(主) 岡山賀陽線	岡山市北区上高田～真星	A072A002	落石・崩壊
104	(主) 箕島高松線	岡山市南区箕島～大内田	A073A001	落石・崩壊
105	(主) 倉敷飽浦線	岡山市南区小串	A074A001	落石・崩壊
106	(主) 倉敷飽浦線	岡山市南区阿津	A074A002	落石・崩壊
107	(主) 倉敷飽浦線	岡山市南区阿津	A074A003	落石・崩壊
108	(主) 倉敷飽浦線	岡山市南区飽浦	A074A004	落石・崩壊
109	(主) 総社三和線	岡山市北区栗井	A076A003	落石・崩壊
110	(主) 総社三和線	岡山市北区西山内	A076A001	落石・崩壊
111	(主) 総社三和線	岡山市北区栗井	A076A002	落石・崩壊
112	(主) 総社三和線	岡山市北区杉谷	A076A006	落石・崩壊
113	(主) 総社三和線	岡山市北区栗井	A076A005	落石・崩壊
114	(主) 総社三和線	岡山市北区栗井	A076A004	落石・崩壊
115	(主) 総社三和線	岡山市北区杉谷	A076A007	落石・崩壊
116	(主) 佐伯長船線	岡山市東区瀬戸町弓削	B079A303	落石・崩壊
117	(主) 佐伯長船線	岡山市東区瀬戸町弓削	B079A304	落石・崩壊
118	(主) 佐伯長船線	岡山市東区瀬戸町弓削	B079A305	落石・崩壊
119	(主) 佐伯長船線	岡山市東区瀬戸町弓削	B079A203	落石・崩壊
120	(主) 佐伯長船線	岡山市東区瀬戸町弓削	B079A307	落石・崩壊
121	(主) 佐伯長船線	岡山市東区瀬戸町弓削	B079A306	落石・崩壊
122	(主) 東岡山御津線	岡山市北区牟佐	A081A002	落石・崩壊
123	(主) 東岡山御津線	岡山市北区牟佐	A081A001	落石・崩壊

番号	路線名	所在地	施設管理番号	点検対象項目
124	(主) 東岡山御津線	岡山市北区牟佐	A081A006	落石・崩壊
125	(主) 東岡山御津線	岡山市北区牟佐	A081A005	落石・崩壊
126	(主) 東岡山御津線	岡山市北区御津芳谷	K081A005	落石・崩壊
127	(主) 東岡山御津線	岡山市北区御津芳谷	K081A002	落石・崩壊
128	(主) 東岡山御津線	岡山市北区御津芳谷	K081B002	岩盤・崩壊
129	(主) 東岡山御津線	岡山市東区矢津	A081A007	落石・崩壊
130	(主) 東岡山御津線	岡山市東区矢津	A081A008	落石・崩壊
131	(主) 東岡山御津線	岡山市北区御津芳谷	K081A003	落石・崩壊
132	(主) 東岡山御津線	岡山市北区牟佐	A081A003	落石・崩壊
133	(主) 東岡山御津線	岡山市北区牟佐	K081A801	落石・崩壊
134	(主) 東岡山御津線	岡山市北区牟佐	A081A004	落石・崩壊
135	(主) 東岡山御津線	岡山市北区御津国ヶ原	K081A001	落石・崩壊
136	(主) 東岡山御津線	岡山市北区牟佐	K081A802	落石・崩壊
137	(主) 飯井宿線	岡山市東区竹原	A083A002	落石・崩壊
138	(主) 飯井宿線	岡山市東区南古都	A083A004	落石・崩壊
139	(主) 飯井宿線	岡山市東区南古都	A083A005	落石・崩壊
140	(主) 飯井宿線	岡山市東区竹原	A083A001	落石・崩壊
141	(主) 飯井宿線	岡山市東区竹原	A083A003	落石・崩壊
142	(主) 岡山赤穂線	岡山市東区瀬戸町万富	B096A205	落石・崩壊
143	(主) 岡山赤穂線	岡山市中区土田	A096A006	落石・崩壊
144	(主) 岡山赤穂線	岡山市東区藤井	A096A003	落石・崩壊
145	(主) 岡山赤穂線	岡山市東区藤井	A096A002	落石・崩壊
146	(主) 岡山赤穂線	岡山市東区藤井	A096A004	落石・崩壊
147	(主) 岡山赤穂線	岡山市東区六甘	A096A005	落石・崩壊
148	(主) 岡山赤穂線	岡山市東区藤井	A096A001	落石・崩壊
149	(主) 岡山赤穂線	岡山市東区瀬戸町宿奥	B096A201	落石・崩壊
150	(主) 岡山赤穂線	岡山市東区瀬戸町宿奥	B096A203	落石・崩壊
151	(主) 岡山赤穂線	岡山市南区箕島	B096A204	落石・崩壊
152	(一) 三和西菅野線	岡山市北区富吉	A160A801	落石・崩壊
153	(一) 三和西菅野線	岡山市北区富吉	A160A802	落石・崩壊
154	(一) 三和西菅野線	岡山市北区富吉	A160A803	落石・崩壊
155	(一) 三和西菅野線	岡山市北区富吉	A160A804	落石・崩壊
156	(一) 三和西菅野線	岡山市北区菅野	A160A805	落石・崩壊
157	(一) 玉柏野々口線	岡山市北区御津中牧	K218A001	落石・崩壊
158	(一) 玉柏野々口線	岡山市北区玉柏	A218A301	落石・崩壊
159	(一) 玉柏野々口線	岡山市北区御津中牧	K218A005	落石・崩壊
160	(一) 玉柏野々口線	岡山市北区中牧	K218A801	落石・崩壊
161	(一) 玉柏野々口線	岡山市北区中牧	K218A802	落石・崩壊
162	(一) 玉柏野々口線	岡山市北区下牧	A218A401	落石・崩壊
163	(一) 玉柏野々口線	岡山市北区中牧	A218A302	落石・崩壊
164	(一) 玉柏野々口線	岡山市北区御津中牧	K218A008	落石・崩壊
165	(一) 玉柏野々口線	岡山市北区御津中牧	K218A003	落石・崩壊

番号	路線名	所在地	施設管理番号	点検対象項目
166	(一) 玉柏野々口線	岡山市北区御津中牧	K218A007	落石・崩壊
167	(一) 玉柏野々口線	岡山市北区御津中牧	K218A002	落石・崩壊
168	(一) 一日市瀬戸線	岡山市東区瀬戸町肩脊	B221A301	落石・崩壊
169	(一) 一日市瀬戸線	岡山市東区瀬戸町肩脊	B221A801	落石・崩壊
170	(一) 一日市瀬戸線	岡山市東区瀬戸町肩脊	B221A303	落石・崩壊
171	(一) 鹿忍片岡神崎線	岡山市東区宝伝	A232A303	落石・崩壊
172	(一) 鹿忍片岡神崎線	岡山市東区水門町	A232A305	落石・崩壊
173	(一) 鹿忍片岡神崎線	岡山市東区宝伝	A232A304	落石・崩壊
174	(一) 宝伝久々井南水門線	岡山市東区正儀	A233A304	落石・崩壊
175	(一) 宝伝久々井南水門線	岡山市東区久々井	A233A301	落石・崩壊
176	(一) 宝伝久々井南水門線	岡山市東区正儀	A233A302	落石・崩壊
177	(一) 日応寺栢谷線	岡山市北区菅野	A237A101	落石・崩壊
178	(一) 掛畑虎倉線	岡山市北区御津虎倉	K249A017	落石・崩壊
179	(一) 掛畑虎倉線	岡山市北区御津虎倉	K249A010	落石・崩壊
180	(一) 掛畑虎倉線	岡山市北区御津虎倉	K249A006	落石・崩壊
181	(一) 掛畑虎倉線	岡山市北区御津虎倉	K249A018	落石・崩壊
182	(一) 掛畑虎倉線	岡山市北区御津虎倉	K249B001	岩盤・崩壊
183	(一) 掛畑虎倉線	岡山市北区御津虎倉	K249A011	落石・崩壊
184	(一) 掛畑虎倉線	岡山市北区御津虎倉	K249A016	落石・崩壊
185	(一) 掛畑虎倉線	岡山市北区御津虎倉	K249A013	落石・崩壊
186	(一) 掛畑虎倉線	岡山市北区御津虎倉	K249A003	落石・崩壊
187	(一) 掛畑虎倉線	岡山市北区御津虎倉	K249B002	岩盤・崩壊
188	(一) 掛畑虎倉線	岡山市北区御津虎倉	K249A002	落石・崩壊
189	(一) 掛畑虎倉線	岡山市北区御津虎倉	K249A008	落石・崩壊
190	(一) 掛畑虎倉線	岡山市北区御津虎倉	K249A014	落石・崩壊
191	(一) 万富吉井線	岡山市東区瀬戸町大内	B252A802	落石・崩壊
192	(一) 万富吉井線	岡山市東区瀬戸町南方	B252A301	落石・崩壊
193	(一) 万富吉井線	岡山市東区吉井	A252A301	落石・崩壊
194	(一) 万富吉井線	岡山市東区瀬戸町南方	B252A302	落石・崩壊
195	(一) 万富吉井線	岡山市東区瀬戸町南方	B252A801	落石・崩壊
196	(一) 可真上万富停車場線	岡山市東区瀬戸町鍛冶屋	B254A801	落石・崩壊
197	(一) 仁堀中御津線	岡山市北区御津中畑	K255A001	落石・崩壊
198	(一) 仁堀中御津線	岡山市北区御津矢知	K255A013	落石・崩壊
199	(一) 仁堀中御津線	岡山市北区御津中畑	K255A007	落石・崩壊
200	(一) 仁堀中御津線	岡山市北区御津中畑	K255A011	落石・崩壊
201	(一) 仁堀中御津線	岡山市北区御津中畑	K255A003	落石・崩壊
202	(一) 仁堀中御津線	岡山市北区御津矢原	K255A022	落石・崩壊
203	(一) 仁堀中御津線	岡山市北区御津新庄	K255A017	落石・崩壊
204	(一) 矢知赤坂線	岡山市北区御津矢知	K364A006	落石・崩壊
205	(一) 勝尾宇甘線	岡山市北区御津勝尾	K367A001	落石・崩壊
206	(一) 勝尾宇甘線	岡山市北区御津宇甘	K367A003	落石・崩壊
207	(一) 勝尾宇甘線	岡山市北区御津宇甘	K367A004	落石・崩壊

番号	路線名	所在地	施設管理番号	点検対象項目
208	(一) 津高法界院停車場線	岡山市北区御津北野	K386A012	落石・崩壊
209	(一) 津高法界院停車場線	岡山市北区御津北野	K386A801	落石・崩壊
210	(一) 津高法界院停車場線	岡山市北区御津北野	K386A004	落石・崩壊
211	(一) 津高法界院停車場線	岡山市北区金山寺	A386A301	落石・崩壊
212	(一) 津高法界院停車場線	岡山市北区原	A386A303	落石・崩壊
213	(一) 津高法界院停車場線	岡山市北区畑鮎	A386A302	落石・崩壊
214	(一) 津高法界院停車場線	岡山市北区御津中山・北野	K386A002	落石・崩壊
215	(一) 津高法界院停車場線	岡山市北区御津北野	K386A015	落石・崩壊
216	(一) 津高法界院停車場線	岡山市北区御津北野	K386A008	落石・崩壊
217	(一) 津高法界院停車場線	岡山市北区御津北野	K386A014	落石・崩壊
218	(一) 津高法界院停車場線	岡山市北区御津北野	K386A010	落石・崩壊
219	(一) 金甲山線	岡山市南区飽浦	A399A303	落石・崩壊
220	(一) 金甲山線	玉野市西田井他	A399A401	落石・崩壊
221	(一) 金甲山線	岡山市南区飽津	A399A306	落石・崩壊
222	(一) 金甲山線	岡山市南区飽浦	A399A307	落石・崩壊
223	(一) 金甲山線	岡山市南区飽浦	A399A305	落石・崩壊
224	(一) 金甲山線	岡山市南区飽浦	A399A308	落石・崩壊
225	(一) 金甲山線	岡山市南区郡	A399A301	落石・崩壊
226	(一) 金甲山線	岡山市南区飽浦	A399A309	落石・崩壊
227	(一) 金甲山線	岡山市南区飽浦	A399A302	落石・崩壊
228	(一) 和田北鶴田線	岡山市北区建部町和田南	K451A005	落石・崩壊
229	(一) 和田北鶴田線	岡山市北区建部町和田南	K451A004	落石・崩壊
230	(一) 和田北鶴田線	岡山市北区建部町和田南	K451A002	落石・崩壊
231	(一) 和田北鶴田線	岡山市北区建部町角石谷	K451A006	落石・崩壊
232	(一) 和田北鶴田線	岡山市北区建部町和田南	K451A101	落石・崩壊
233	(一) 和田北鶴田線	岡山市北区建部町和田南	K451A003	落石・崩壊
234	(一) 和田北鶴田線	岡山市北区建部町和田南	K451A001	落石・崩壊
235	(一) 和田北鶴田線	岡山市北区建部町角石谷	K451A102	落石・崩壊
236	(一) 宮地鹿瀬線	岡山市北区御津鹿瀬	K453A004	落石・崩壊
237	(一) 宮地鹿瀬線	岡山市北区御津鹿瀬	K453A003	落石・崩壊
238	(一) 宮地鹿瀬線	岡山市北区御津鹿瀬	K453A006	落石・崩壊
239	(一) 宮地鹿瀬線	岡山市北区御津鹿瀬	K453B001	岩盤・崩壊
240	(一) 宮地鹿瀬線	岡山市北区御津鹿瀬	K453A005	落石・崩壊
241	(一) 宮地鹿瀬線	岡山市北区建部町西原	K453A001	落石・崩壊
242	(一) 宮地鹿瀬線	岡山市北区建部町西原	K453A002	落石・崩壊
243	(一) 下叡三明寺線	岡山市北区建部町三明寺	K456A002	落石・崩壊
244	(一) 下叡三明寺線	岡山市北区建部町三明寺	K456A001	落石・崩壊
245	(一) 吉田御津線	岡山市北区建部町土師方	K457A003	落石・崩壊
246	(一) 吉田御津線	岡山市北区建部町土師方	K457B003	岩盤・崩壊
247	(一) 吉田御津線	岡山市北区御津新庄	K457A006	落石・崩壊
248	(一) 吉田御津線	岡山市北区建部町土師方	K457A002	落石・崩壊
249	(一) 吉田御津線	岡山市北区建部町土師方	K457B002	岩盤・崩壊

番号	路線名	所在地	施設管理番号	点検対象項目
250	(一) 吉田御津線	岡山市北区御津矢原	K457A005	落石・崩壊
251	(一) 吉田御津線	岡山市北区御津矢原	K457A004	落石・崩壊
252	(一) 吉田御津線	岡山市北区建部町吉田	K457A001	落石・崩壊
253	(一) 矢原国ヶ原線	岡山市北区御津矢原	K461A003	落石・崩壊
254	(一) 矢原国ヶ原線	岡山市北区御津川高	K461B001	岩盤・崩壊
255	(一) 矢原国ヶ原線	岡山市北区御津矢原	K461A001	落石・崩壊
256	(一) 矢原国ヶ原線	岡山市北区御津川高	K461A008	落石・崩壊
257	(一) 矢原国ヶ原線	岡山市北区御津川高	K461A007	落石・崩壊
258	(一) 矢原国ヶ原線	岡山市北区御津矢原	K461A004	落石・崩壊
259	(一) 長谷小串線	玉野市上山坂	A463A303	落石・崩壊
260	(一) 長谷小串線	岡山市南区宮浦	A463A305	落石・崩壊
261	(一) 長谷小串線	玉野市北方	A463A401	落石・崩壊
262	(一) 長谷小串線	岡山市南区宮浦	A463A304	落石・崩壊
263	(一) 長谷小串線	玉野市北方	A463A310	落石・崩壊
264	(一) 長谷小串線	岡山市南区阿津	A463A315	落石・崩壊
265	(一) 長谷小串線	岡山市南区阿津	A463A316	落石・崩壊
266	(一) 長谷小串線	岡山市南区飽浦	A463A801	落石・崩壊
267	(一) 長谷小串線	岡山市南区宮浦	A463A805	落石・崩壊
268	(一) 長谷小串線	岡山市南区宮浦	A463A806	落石・崩壊
269	(一) 長谷小串線	岡山市南区宮浦	A463A807	落石・崩壊
270	(一) 長谷小串線	岡山市南区阿津	A463A808	落石・崩壊
271	(一) 長谷小串線	岡山市南区阿津	A463A809	落石・崩壊
272	(一) 長谷小串線	岡山市南区阿津	A463A810	落石・崩壊
273	(一) 長谷小串線	玉野市北方	A463A811	落石・崩壊
274	(一) 長谷小串線	玉野市北方	A463A812	落石・崩壊
275	(一) 長谷小串線	岡山市南区宮浦	A463A804	落石・崩壊
276	(一) 長谷小串線	岡山市南区阿津	A463A309	落石・崩壊
277	(一) 長谷小串線	岡山市南区阿津	A463A307	落石・崩壊
278	(一) 長谷小串線	玉野市北方	A463A311	落石・崩壊
279	(一) 長谷小串線	岡山市南区阿津	A463A314	落石・崩壊
280	(一) 長谷小串線	岡山市南区阿津	A463A317	落石・崩壊
281	(一) 長谷小串線	岡山市南区飽浦	A463A301	落石・崩壊
282	(一) 長谷小串線	岡山市南区阿津	A463A308	落石・崩壊
283	(一) 長谷小串線	岡山市南区阿津	A463A313	落石・崩壊
284	(一) 長谷小串線	岡山市南区阿津	A463A312	落石・崩壊
285	(一) 長谷小串線	岡山市南区宮浦	A463A306	落石・崩壊
286	(一) 長谷小串線	岡山市南区飽浦	A463A302	落石・崩壊
287	(一) 長谷小串線	玉野市上山坂	A463A803	落石・崩壊
288	(一) 平岡小鎌線	岡山市北区御津平岡西	K468A001	落石・崩壊
289	(一) 平岡小鎌線	岡山市北区御津平岡西	K468A002	落石・崩壊
290	(一) 平岡小鎌線	岡山市北区御津石上	K468A005	落石・崩壊

○市道

番号	路線名	所在地	施設管理番号	点検対象項目
1	古都南方福治線	岡山市東区福治	1001A001	落石・崩壊
2	西大寺浜西幸西線	岡山市東区乙子	1003A001	落石・崩壊
3	草ヶ部1号線	岡山市東区草ヶ部	1015A002	落石・崩壊
4	金山寺玉柏線	岡山市北区金山寺	1030A001	落石・崩壊
5	金山寺玉柏線	岡山市北区金山寺	1030A002	落石・崩壊
6	金山寺玉柏線	岡山市北区金山寺	1030A003	落石・崩壊
7	金山寺玉柏線	岡山市北区金山寺	1030A004	落石・崩壊
8	金山寺玉柏線	岡山市北区金山寺	1030A005	落石・崩壊
9	金山寺玉柏線	岡山市北区金山寺	1030A006	落石・崩壊
10	金山寺玉柏線	岡山市北区畑鮎	1030A007	落石・崩壊
11	宿本町宿線	岡山市北区三野本町	1031A001	落石・崩壊
12	宿本町宿線	岡山市北区三野本町	1031A002	落石・崩壊
13	宿本町宿線	岡山市北区三野本町	1031A003	落石・崩壊
14	東山内上高田線	岡山市北区上高田	1060A009	落石・崩壊
15	東山内上高田線	岡山市北区上高田	1060A011	落石・崩壊
16	下高田日近1号線	岡山市北区吉	1061A009	落石・崩壊
17	石妻杉谷線	岡山市北区杉谷	1062A004	落石・崩壊
18	石妻杉谷線	岡山市北区杉谷	1062A005	落石・崩壊
19	足守三和線	岡山市北区下足守	1063A002	落石・崩壊
20	東山内間倉線	岡山市北区間倉	1075A002	落石・崩壊
21	東山内間倉線	岡山市北区間倉	1075A003	落石・崩壊
22	御津新庄平岡線	岡山市北区御津新庄	1156A010	落石・崩壊
23	御津新庄平岡線	岡山市北区御津新庄	1156A030	落石・崩壊
24	御津新庄平岡線	岡山市北区御津新庄	1156A040	落石・崩壊
25	御津新庄平岡線	岡山市北区御津新庄	1156A060	落石・崩壊
26	御津新庄平岡線	岡山市北区御津石上	1156A070	落石・崩壊
27	御津新庄平岡線	岡山市北区御津石上	1156A090	落石・崩壊
28	御津新庄平岡線	岡山市北区御津石上	1156A100	落石・崩壊
29	建部町富沢田地子線	岡山市北区建部町田地子	1195A060	落石・崩壊
30	建部町富沢田地子線	岡山市北区建部町富沢	1195A010	落石・崩壊
31	建部町富沢田地子線	岡山市北区建部町田地子	1195A020	落石・崩壊
32	建部町富沢田地子線	岡山市北区建部町田地子	1195A030	落石・崩壊
33	建部町富沢田地子線	岡山市北区建部町田地子	1195A040	落石・崩壊
34	建部町富沢田地子線	岡山市北区建部町田地子	1195A070	落石・崩壊
35	建部町富沢田地子線	岡山市北区建部町田地子	1195A080	落石・崩壊
36	建部町富沢田地子線	岡山市北区建部町田地子	1195A090	落石・崩壊
37	建部町角石谷和田南1号	岡山市北区建部町角石谷	1196A010	落石・崩壊
38	建部町角石谷和田南1号	岡山市北区建部町角石谷～角石畝	1196A020	落石・崩壊
39	建部町角石谷和田南1号	岡山市北区建部町角石畝	1196A030	落石・崩壊
40	建部町角石谷和田南1号	岡山市北区建部町角石畝	1196A040	落石・崩壊
41	建部町角石谷和田南1号線	岡山市北区建部町角石畝	1196A050	落石・崩壊

番号	路線名	所在地	施設管理番号	点検対象項目
42	建部町角石谷和田南1号線	岡山市北区建部町角石畝	1196A060	落石・崩壊
43	下阿知西大寺一宮線	岡山市東区西大寺一宮	2001A004	落石・崩壊
44	水門町幸地崎線	岡山市東区水門町	2002A001	落石・崩壊
45	東幸西1号線	岡山市東区東幸西	2005A001	落石・崩壊
46	福治百枝月線	岡山市東区西隆寺	2016A001	落石・崩壊
47	沼樽原線	岡山市東区南古都	2020A004	落石・崩壊
48	門田文化町湊線	岡山市中区湊	2046A001	落石・崩壊
49	小串1号線	岡山市南区小串	2053A001	落石・崩壊
50	上高田山上線	岡山市北区上高田	2102A003	落石・崩壊
51	下高田石妻線	岡山市北区下高田	2103A002	落石・崩壊
52	下高田石妻線	岡山市北区下高田	2103A004	落石・崩壊
53	西山内間倉線	岡山市北区間倉	2105A005	落石・崩壊
54	西山内間倉線	岡山市北区間倉	2105A007	落石・崩壊
55	西山内間倉線	岡山市北区間倉	2105A009	落石・崩壊
56	栗井1号線	岡山市北区栗井	2107A002	落石・崩壊
57	栗井1号線	岡山市北区栗井	2107A003	落石・崩壊
58	宿鼓田線	岡山市北区御津虎倉	2151A010	落石・崩壊
59	宿鼓田線	岡山市北区御津虎倉	2151A020	落石・崩壊
60	宿鼓田線	岡山市北区御津虎倉	2151A030	落石・崩壊
61	宿鼓田線	岡山市北区御津虎倉	2151A040	落石・崩壊
62	宿鼓田線	岡山市北区御津虎倉	2151A050	落石・崩壊
63	宿鼓田線	岡山市北区御津虎倉	2151A060	落石・崩壊
64	宿鼓田線	岡山市北区御津虎倉	2151A070	落石・崩壊
65	宿鼓田線	岡山市北区御津虎倉	2151A080	落石・崩壊
66	御津北野吉宗線	岡山市北区御津中牧	2152A030	落石・崩壊
67	御津北野吉宗線	岡山市北区御津中牧～御津北野	2152A040	落石・崩壊
68	御津北野吉宗線	岡山市北区御津中牧	2152A010	落石・崩壊
69	灘崎町奥迫川幹線道	岡山市南区奥迫川	2159A010	落石・崩壊
70	灘崎町奥迫川幹線道	岡山市南区奥迫川	2159A020	落石・崩壊
71	建部町川口野口線	岡山市北区建部町下神目	2174A010	落石・崩壊
72	建部町川口野口線	岡山市北区建部町下神目	2174A020	落石・崩壊
73	建部町川口野口線	岡山市北区建部町下神目	2174A030	落石・崩壊
74	建部町川口赤の田線	岡山市北区建部町川口	2175A010	落石・崩壊
75	建部町川口赤の田線	岡山市北区建部町川口	2175A020	落石・崩壊
76	建部町田地子下加茂線	岡山市北区建部町田地子	2181A030	落石・崩壊
77	建部町田地子下加茂線	岡山市北区建部町田地子	2181A010	落石・崩壊
78	建部町田地子下加茂線	岡山市北区建部町田地子	2181A020	落石・崩壊
79	建部町田地子下加茂線	岡山市北区建部町田地子	2181A040	落石・崩壊
80	建部町鶴田和田南1号線	岡山市北区建部町鶴田	2183A010	落石・崩壊
81	建部町鶴田和田南1号線	岡山市北区建部町鶴田	2183A020	落石・崩壊
82	建部町鶴田和田南1号線	岡山市北区建部町鶴田	2183A030	落石・崩壊
83	建部町鶴田和田南1号線	岡山市北区建部町鶴田	2183A040	落石・崩壊

番号	路線名	所在地	施設管理番号	点検対象項目
84	建部町鶴田和田南1号線	岡山市北区建部町鶴田	2183A050	落石・崩壊
85	建部町鶴田和田南1号線	岡山市北区建部町鶴田	2183A060	落石・崩壊
86	建部町鶴田和田南1号線	岡山市北区建部町和田南	2183A070	落石・崩壊
87	建部町鶴田和田南1号線	岡山市北区建部町和田南	2183A080	落石・崩壊
88	建部町角石谷三明寺1号線	岡山市北区建部町角石谷	2184A010	落石・崩壊
89	建部町角石谷三明寺1号線	岡山市北区建部町角石谷	2184A020	落石・崩壊
90	建部町角石谷三明寺1号線	岡山市北区建部町角石谷	2184A030	落石・崩壊
91	御津高津御津宇甘1号線	岡山市北区御津高津	3001A010	落石・崩壊
92	御津高津御津宇甘1号線	岡山市北区御津高津	3001A020	落石・崩壊
93	御津高津御津宇甘1号線	岡山市北区御津高津	3001A050	落石・崩壊
94	御津高津御津宇甘1号線	岡山市北区御津高津	3001A070	落石・崩壊
95	御津高津御津宇甘1号線	岡山市北区御津高津～御津宇甘	3001A080	落石・崩壊
96	御津高津御津宇甘1号線	岡山市北区御津高津	3001A030	落石・崩壊
97	御津高津御津宇甘1号線	岡山市北区御津高津	3001A040	落石・崩壊
98	御津高津御津宇甘1号線	岡山市北区御津高津	3001A060	落石・崩壊
99	御津高津御津宇甘1号線	岡山市北区御津宇甘	3001A090	落石・崩壊
100	掛畑河原線	岡山市北区河原	3002A010	落石・崩壊
101	御津河内御津勝尾1号線	岡山市北区御津河内	3009A020	落石・崩壊
102	御津河内御津勝尾1号線	岡山市北区御津河内	3009A030	落石・崩壊
103	御津河内御津勝尾1号線	岡山市北区御津河内	3009A070	落石・崩壊
104	御津河内御津勝尾1号線	岡山市北区御津河内	3009A080	落石・崩壊
105	御津河内御津勝尾1号線	岡山市北区御津河内	3009A010	落石・崩壊
106	御津河内御津勝尾1号線	岡山市北区御津河内	3009A040	落石・崩壊
107	御津河内御津勝尾1号線	岡山市北区御津河内	3009A050	落石・崩壊
108	御津河内御津勝尾1号線	岡山市北区御津河内	3009A060	落石・崩壊
109	御津河内御津勝尾1号線	岡山市北区御津河内	3009A090	落石・崩壊
110	御津河内御津勝尾1号線	岡山市北区御津河内	3009A100	落石・崩壊
111	御津河内御津勝尾1号線	岡山市北区御津河内	3009A110	落石・崩壊
112	建部町川口下神目1号線	岡山市北区建部町下神目	3011A030	落石・崩壊
113	建部町川口下神目1号線	岡山市北区建部町下神目	3011A040	落石・崩壊
114	建部町川口下神目1号線	岡山市北区建部町下神目	3011A050	落石・崩壊
115	建部町川口下神目1号線	岡山市北区建部町下神目	3011A010	落石・崩壊
116	建部町川口下神目1号線	岡山市北区建部町下神目	3011A020	落石・崩壊
117	建部町品田田地子線	岡山市北区建部町品田	3014A010	落石・崩壊
118	建部町品田田地子線	岡山市北区建部町品田	3014A020	落石・崩壊
119	建部町品田田地子線	岡山市北区建部町品田	3014A030	落石・崩壊
120	建部町品田田地子線	岡山市北区建部町品田	3014A040	落石・崩壊
121	建部町品田田地子線	岡山市北区建部町品田	3014A050	落石・崩壊
122	建部町品田田地子線	岡山市北区建部町田地子	3014A060	落石・崩壊
123	建部町品田3号線	岡山市北区建部町品田	4003A010	落石・崩壊
124	建部町品田3号線	岡山市北区建部町品田	4003A020	落石・崩壊
125	建部町品田3号線	岡山市北区建部町品田	4003A030	落石・崩壊

番号	路線名	所在地	施設管理番号	点検対象項目
126	建部町品田3号線	岡山市北区建部町品田	4003A040	落石・崩壊
127	御津勝尾4号線	岡山市北区御津勝尾	4004A010	落石・崩壊
128	御津勝尾5号線	岡山市北区御津勝尾	4005A010	落石・崩壊