


岡山市告示第 58 号

土壤汚染対策法（平成14年法律第53号）第11条第1項の規定により、土地が特定有害物質によって汚染されており、当該土地の形質の変更をしようとするときの届出をしなければならない区域（以下「形質変更時要届出区域」という。）を指定するので、同条第3項において準用する同法第6条第2項の規定により告示する。

平成26年 / 月 30 日

岡山市長 大 森 雅 夫



1 形質変更時要届出区域

岡山市北区理大町 957-11 の一部

岡山市北区理大町 957-16 の一部

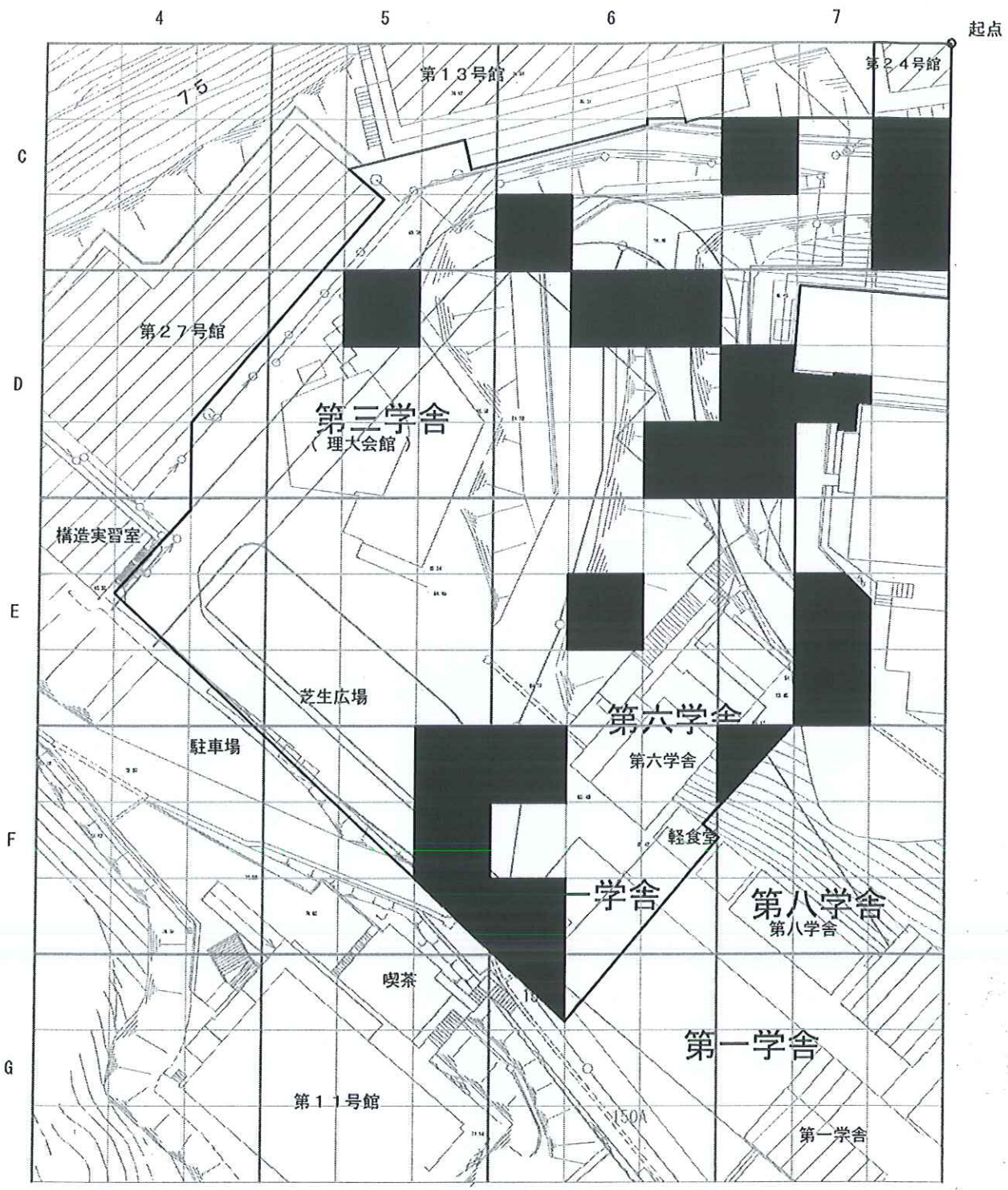
岡山市北区理大町 957-71 の一部

岡山市北区理大町 957-72 の一部

(別図のとおり)

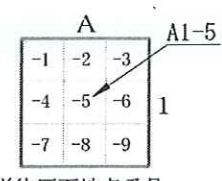
2 土壤汚染対策法施行規則（平成14年環境省令第29号）第31条第1項の基準に適合していない特定有害物質の種類

- ・ 砒素及びその化合物
- ・ ふっ素及びその化合物
- ・ 鉛及びその化合物



<凡例>

- 起点 (北緯34度41分51秒、東経133度55分38秒)  
(敷地全体の起点から、180m西、60m南)
- 土地改変範囲及び掘削範囲  
(7909.31㎡ : CAD読取值)
- 不適合区画  
(1889.66㎡ : CAD読取值)

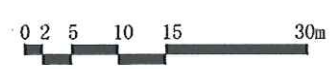


単位区画地点番号

- 単位区画
- 30m格子



縮尺S=1:800 A4サイズ



別図 形質変更時要届出区域 (■)