


岡山市告示第 774 号

土壤汚染対策法（平成14年法律第53号）第11条第2項の規定に基づき、平成30年7月24日岡山市告示第879号により指定した区域について一部解除する。

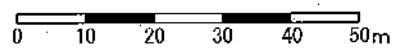
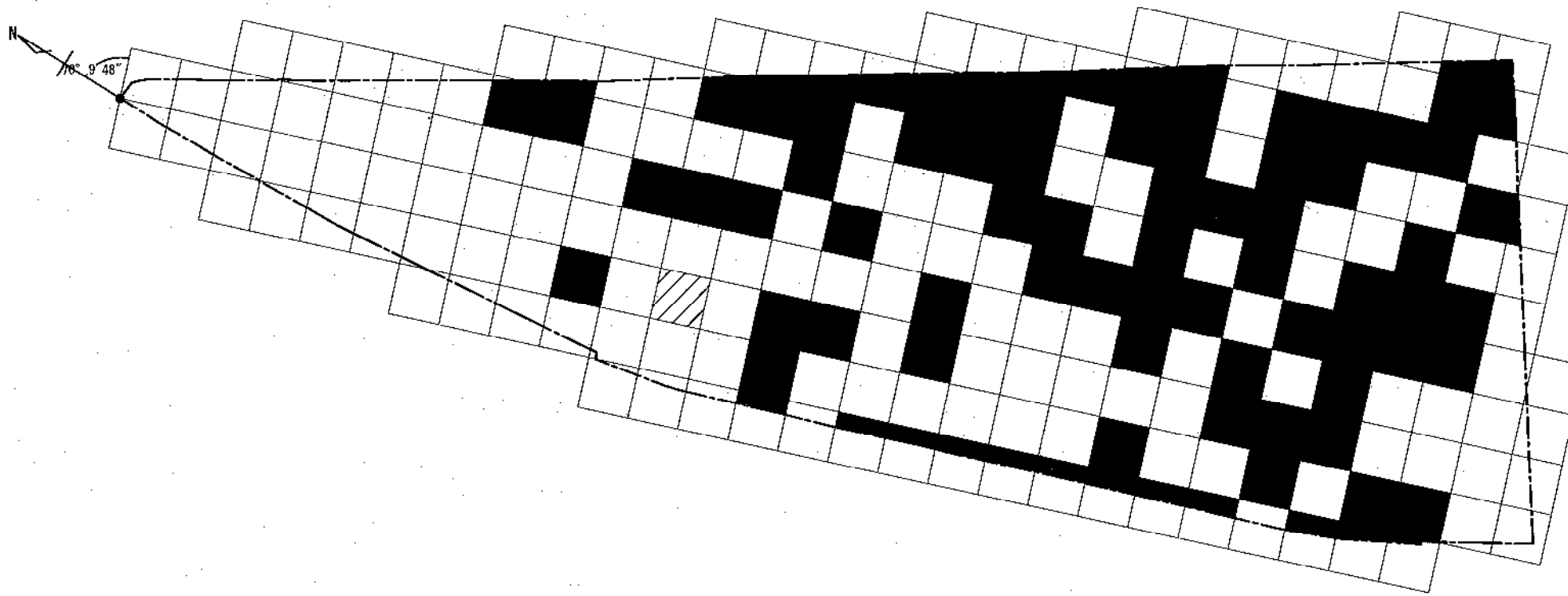
令和 6年 11月 8日

岡山市長 大 森 雅 夫



- 1 指定を解除する形質変更時要届出区域
岡山市中区桜橋一丁目1322番の一部（別図のとおり）
- 2 土壤汚染対策法施行規則（平成14年環境省令第29号）第31条第1項の基準に適合していなかった特定有害物質の種類
砒素及びその化合物
- 3 講じられた汚染の除去等の措置
土壤汚染の除去

指定区域 平面図



【起点】調査対象地の最北端

【格子の回転】起点を交点とし東西方向及び南北方向に10mメッシュ線を、
起点を支点として右に70° 9' 48" 回転させて得られる線により対象地を区画。

凡例

- 調査対象敷地
- 起点・方位
- ▨ 指定解除区画
- 指定区画
- 対象外区画