

# 令和5年度 向池（1031030）浸水想定マップ

## 【ため池浸水想定マップ】

ため池は農業用水の供給等の多面的機能を持っています。一方で地震や豪雨の発生により、決壊すると大きな災害につながる危険性も併せ持っています。そこで、ため池決壊被害の軽減、防災意識の向上を目的として「ため池浸水想定マップ」を一定規模のため池毎に作成しました。日頃からため池災害に備え、避難ルートを確認するなど迅速な避難や災害対応の基礎資料\*として活用していただければと考えています。

\*ため池浸水想定マップは、雨量及び震度に関わらず堤体が破壊し、貯水量の全量が流出することを前提とした解析結果であり、流出後60分間の中で最大水深を表示したものです。破堤箇所、詳細地形、気象状況等により、更に広がる可能性もあります。

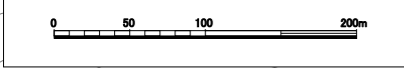
 瀬戸公民館  
 土砂○洪水○地震○津波○高潮○

 瀬戸町健康福祉の館  
 土砂○洪水○地震○津波○高潮○

瀬戸町笹岡

向池

ため池諸元	
番号	331031030
旧番号	33100E030
名称	向池
堤高	3.8 m
貯水量	9.7 千m3



## 特に注意すべきため池状況のポイント



### 【大雨時】

- 急激な水位上昇により、流水が堤体を越えようとする場合
- 漏水量が急激に増えた場合や漏水に濁りが生じた場合
- 堤体が陥没し、漏水が生じた場合

### 【地震時】

- 堤体に陥没やひび割れが発生し、漏水量が急激に増えた場合や漏水に濁りが生じた場合

## 避難施設の凡例

-  岡山市が開設する避難場所兼避難所
- 避難場所：一時的に滞在するための施設や場所のことです。
  - 避難所：一定期間生活するための施設のことです。
-  その他の避難場所
- 各施設の管理者などが状況に応じて開設する避難場所です。
  - 未開設の場合もあるため事前に開設状況を確認してください。

## 浸水深の凡例と状況

5.0m以上	2階屋根以上浸水
3.0m～5.0m未満	2階軒下まで浸水
2.0m～3.0m未満	2階床下まで浸水
1.0m～2.0m未満	1階軒下まで浸水
0.5m～1.0m未満	床上浸水
0.5m未満	1階床下まで浸水