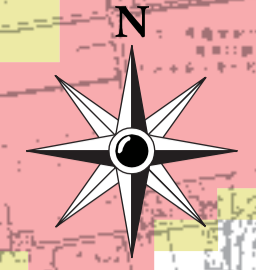
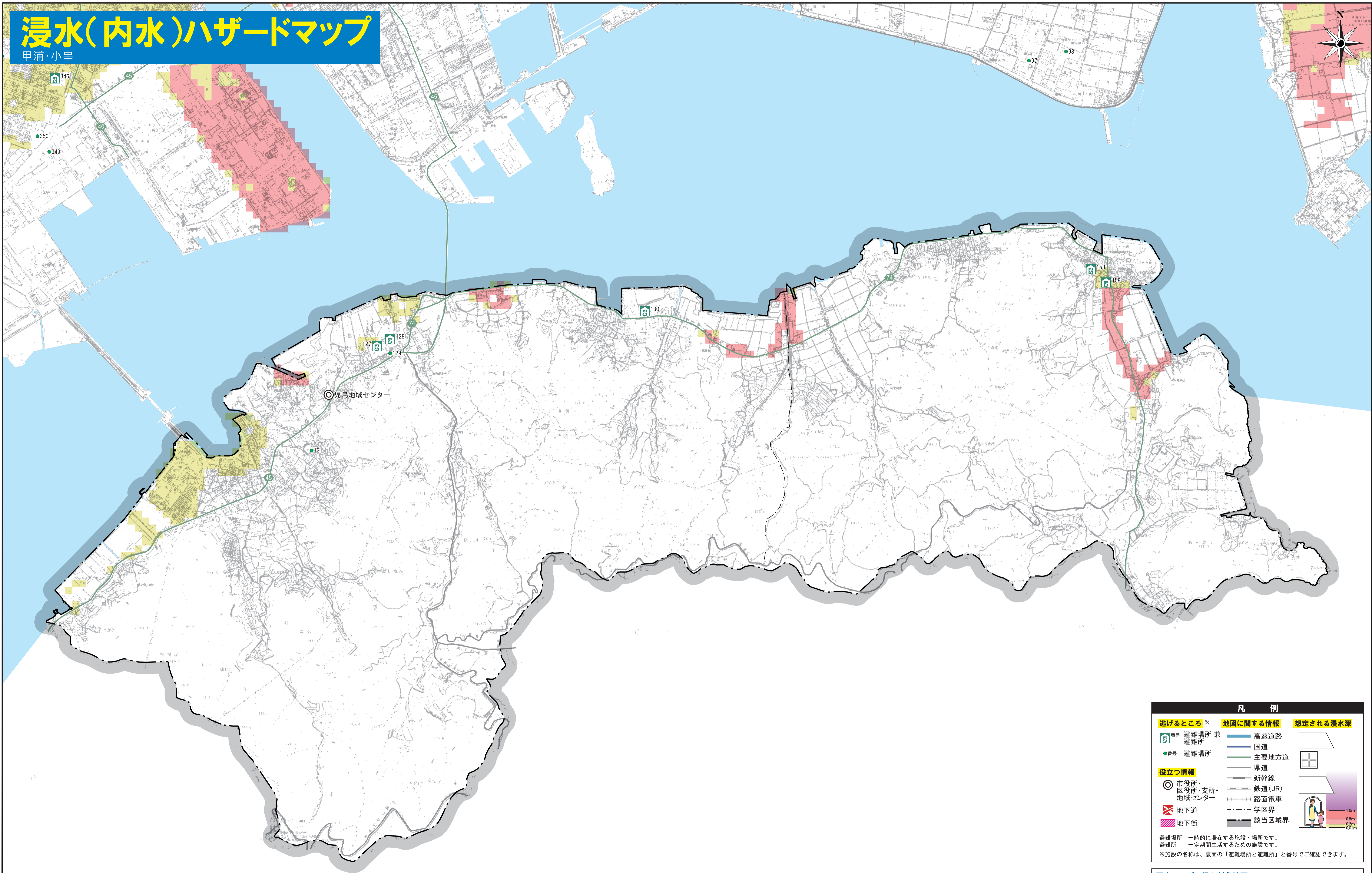


浸水(内水)ハザードマップ

甲浦・小串



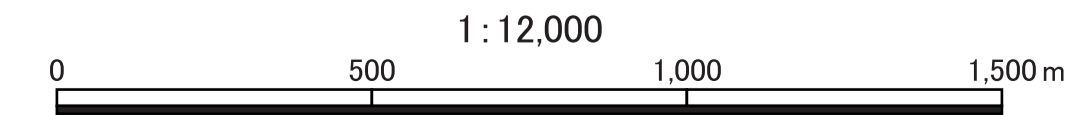
凡例

逃げる場所	地図に関する情報	想定される浸水深
番号 避難場所兼避難所	高速道路	 1.0m 0.5m 0.2m 0.01m
番号 避難場所	国道	
	主要地方道	
役立つ情報	県道	
市役所・区役所・支所・地域センター	新幹線	
地下道	鉄道(JR)	
地下街	路面電車	
	学区界	
	該当区域界	

避難場所：一時的に滞在する施設・場所です。
避難所：一定期間生活するための施設です。
※施設の名称は、裏面の「避難場所と避難所」と番号でご確認ください。

■本マップで扱う対象降雨
下記降雨のうち、各地で最も浸水被害の大きかった降雨を対象としています。
・平成23年台風12号(198mm/24hr)・平成30年7月豪雨(306.5mm/48hr)

このハザードマップに示した浸水想定区域は地形情報や水害統計、浸水シミュレーションによる想定であり、降雨の状況によっては、これ以上の被害となる場合がありますので注意が必要です。



この地図は平成23年度岡山市市域図を使用したものです。