

高潮ハザードマップ

岡山市 OKAYAMA CITY

保存版 令和7年

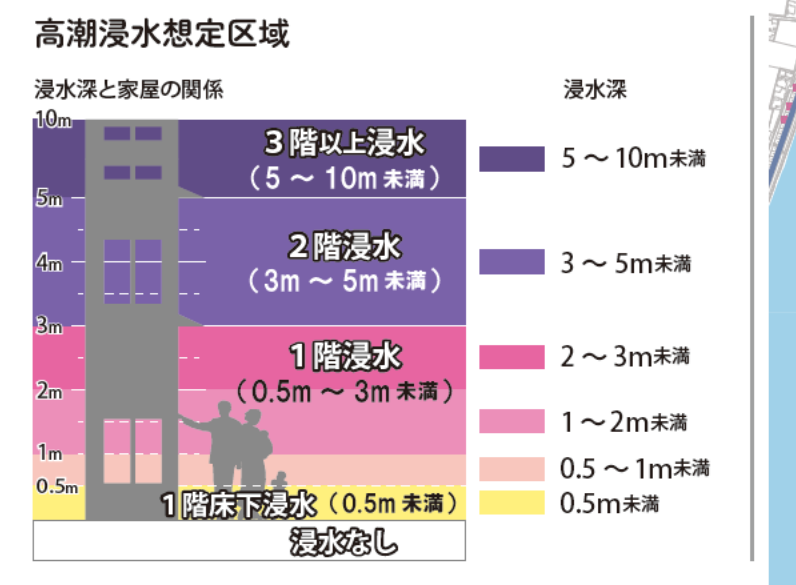
南區 甲浦・小串

5

本図は、平成16年台風第16号の中心気圧や移動速度の観測データ、実際に襲来した台風経路のほか、台風経路を20kmピッチで平行移動させた複数の台風経路を用いるなど想定要素も加えて高潮浸水シミュレーションを実施し、想定される浸水の区域と水深を表示したものです。

これはあくまで想定です。想定区域外で浸水が発生したり、浸水深が想定より大きくなる場合があります。

- ### 凡例
- 岡山市が開設する避難場所兼避難所
 - アンダーパス
 - 水位観測所
 - 雨量観測所
 - ライブカメラ
 - 避難場所
 - 市役所
 - 区役所・支所・地域センター
 - 警察
 - 消防
 - 緊急告示病院・診療所
 - 行政界
 - 小学校区境(参考)
 - 河川・池・海
 - JR
 - 市電
 - 高速道路
 - 国道・県道
- ※要配慮者利用施設は、岡山市ホームページを参照ください。



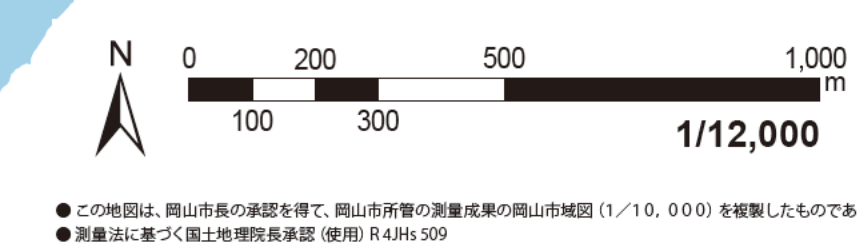
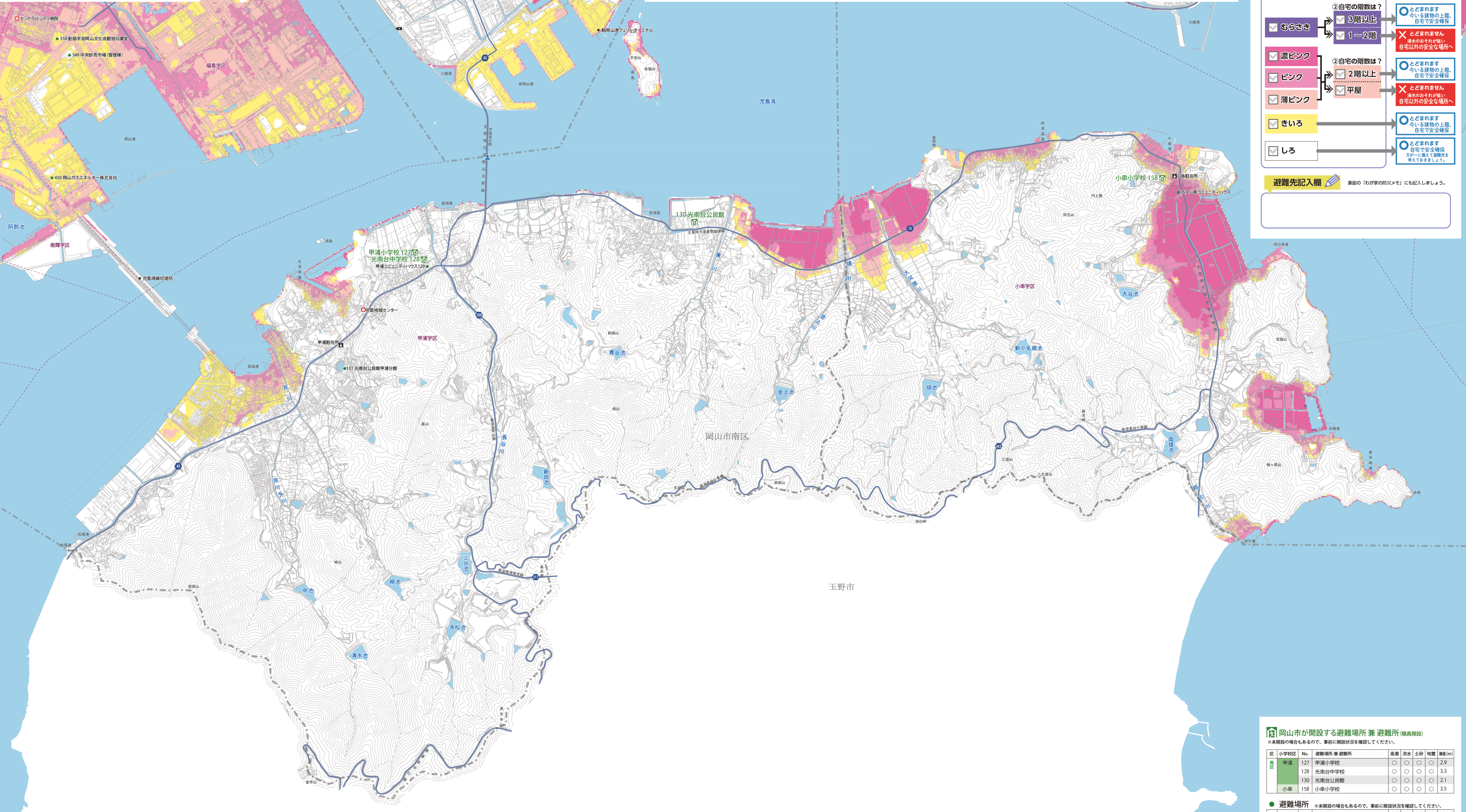
高潮ハザードマップで 自宅の状況から必要な避難行動を判定しましょう

自宅の場所の色を確認して、スタート

あなたの避難行動は？ 判定結果

自宅の場所の色	①自宅にかかる浸水の色は？	②自宅の階数は？	判定結果
濃みらさき	濃みらさき	5階以上	○とどまれます 今いる建物の上階、自宅で安全確保
濃みらさき	濃みらさき	1～4階	×とどまれません 浸水のおそれが高い 自宅以外の安全な場所へ
みらさき	みらさき	3階以上	○とどまれます 今いる建物の上階、自宅で安全確保
みらさき	みらさき	1～2階	×とどまれません 浸水のおそれが高い 自宅以外の安全な場所へ
濃ピンク	濃ピンク	2階以上	○とどまれます 今いる建物の上階、自宅で安全確保
濃ピンク	濃ピンク	平屋	×とどまれません 浸水のおそれが高い 自宅以外の安全な場所へ
薄ピンク	薄ピンク	平屋	○とどまれます 今いる建物の上階、自宅で安全確保
きいろ	きいろ	きいろ	○とどまれます 自宅以外で安全確保 方が一先かたきょくを 考えておきましょう。
しろ	しろ	しろ	○とどまれます 自宅以外で安全確保 方が一先かたきょくを 考えておきましょう。

避難先記入欄 画面の「わが家の防災メモ」にも記入しましょう。



岡山市が開設する避難場所兼避難所(職員開設)

※未開設の場合もあるので、事前に開設状況を確認してください。

区	小学校区	No.	避難場所兼避難所	高潮	洪水	土砂	地震	海啸(m)
南區	甲浦	127	甲浦小学校	○	○	○	○	2.9
		128	光南台中学校	○	○	○	○	3.3
		130	光南台公民館	○	○	○	○	2.1
小串	158	小串小学校	○	○	○	○	3.5	

避難場所

※未開設の場合もあるので、事前に開設状況を確認してください。

区	小学校区	No.	避難場所	高潮	洪水	土砂	地震	海啸(m)
南區	甲浦	129	甲浦コミュニティハウス	○	○	×	×	4.2
		131	光南台公民館甲浦分館	○	○	×	×	12.2
		159	小串コミュニティハウス	×	○	○	○	0.9
福島	340	中央卸売市場(管理棟)	○	○	○	○	3.1	
		350	創価学会岡山文化会館旭日講堂	○	○	○	○	1.6
		450	岡山ガスエネルギー株式会社	○	○	○	○	2.6

●この地図は、岡山市長の承認を得て、岡山市所管の測量成果の岡山市地図(1/10,000)を複製したものである。(複製番号 令和4年10月21日岡都計第389号)
 ●測量法に基づく国土地理院長承認(使用)R4第509