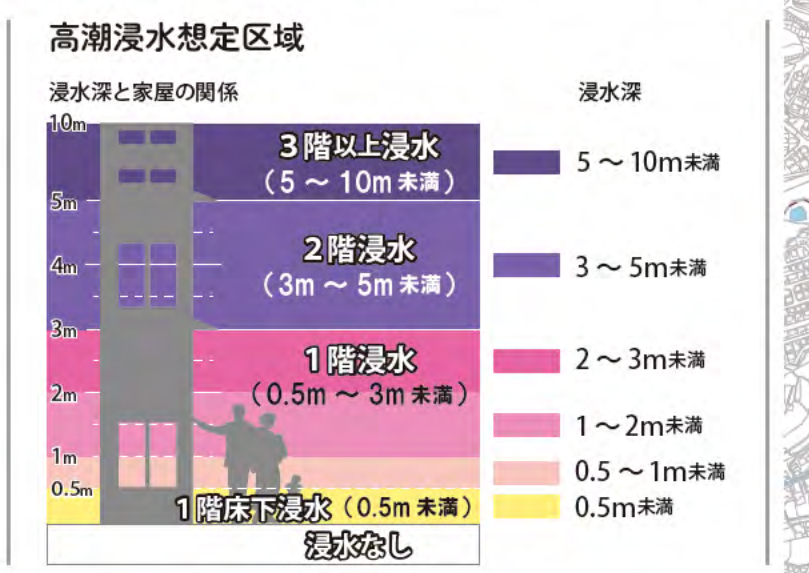


本図は、平成16年台風第16号の中心気圧や移動速度の観測データ、実際に観測した台風経路のほか、台風経路を20kmピッチで平行移動させた複数の台風経路を用いるなど、想定要素も加えて高潮浸水シミュレーションを実施し、想定される浸水の区域と水深を表示したものです。

これはあくまで想定です。想定区域外で浸水が発生したり、浸水深が想定より大きくなる場合があります。

- ### 凡例
- 岡山市が開設する避難場所兼避難所
  - アンダーパス
  - 水位観測所
  - 雨量観測所
  - ライブカメラ
  - 行政界
  - 小学校区境(参考)
  - 河川・池・海
  - 避難場所
  - 市役所
  - 区役所・支所・地域センター
  - 警察
  - 消防
  - 緊急告示病院・診療所
  - J.R.
  - 市電
  - 高速道路
  - 国道・県道
- ※要配慮者利用施設は、岡山市ホームページを参照ください。



### 高潮ハザードマップで 自宅の状況から必要な避難行動を判定しましょう

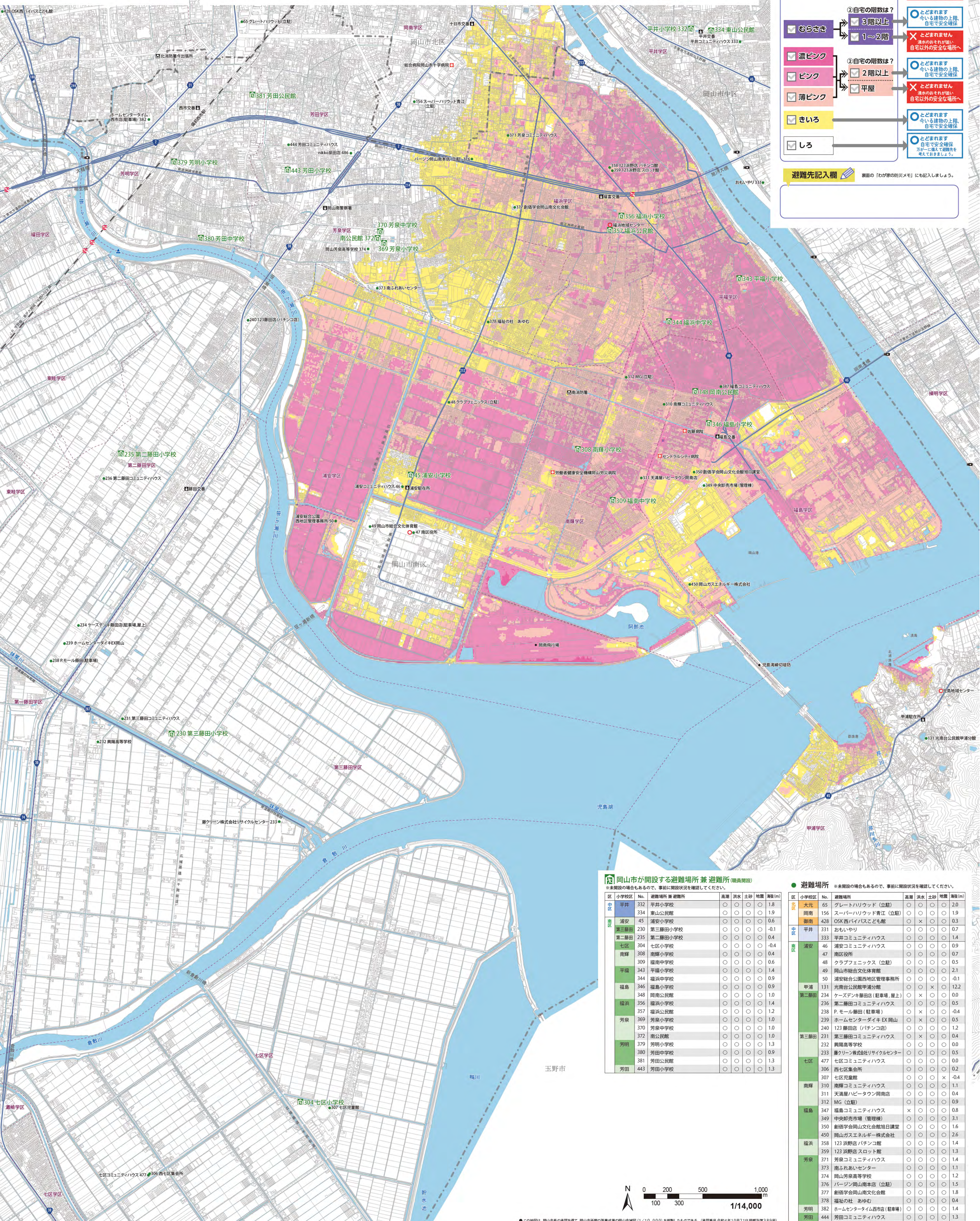
自宅の場所の色を確認して、スタート

あなたの避難行動は？

判定結果

- ①自宅にかかる浸水の色は？
  - 濃むらさき (3階以上浸水) → ②自宅の階数は？
    - 5階以上 → ③とどまれます。命を守る建物の上階、自宅を安全確保
    - 1~4階 → ③とどまれません。命のおそれが高い。自宅以外の安全な場所へ
  - むらさき (2階浸水) → ②自宅の階数は？
    - 3階以上 → ③とどまれます。命を守る建物の上階、自宅を安全確保
    - 1~2階 → ③とどまれません。命のおそれが高い。自宅以外の安全な場所へ
  - 濃ピンク (1階浸水) → ②自宅の階数は？
    - 2階以上 → ③とどまれます。命を守る建物の上階、自宅を安全確保
    - 平屋 → ③とどまれません。命のおそれが高い。自宅以外の安全な場所へ
  - 薄ピンク (1階浸水) → ②自宅の階数は？
    - 2階以上 → ③とどまれます。命を守る建物の上階、自宅を安全確保
    - 平屋 → ③とどまれません。命のおそれが高い。自宅以外の安全な場所へ
  - きいろ (0.5~1m未満) → ③とどまれます。命を守る建物の上階、自宅を安全確保
  - しろ (0.5m未満) → ③とどまれます。命を守る建物の上階、自宅を安全確保

避難先記入欄 画面の「わが家の防災メモ」にも記入しましょう。



### 岡山市が開設する避難場所兼避難所 (職員開設)

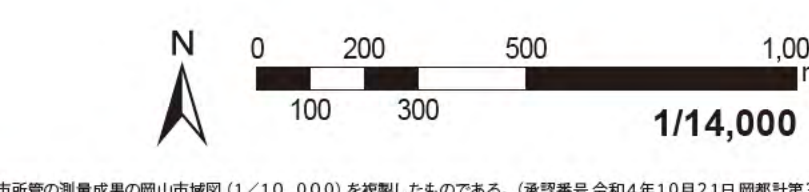
※未開設の場合もあるので、事前に開設状況を確認してください。

区	小学校区	No.	避難場所兼避難所	高潮	洪水	土砂	地震	海嘯(m)
中区	平井	332	平井小学校	○	○	○	○	1.8
		334	東山公民館	○	○	○	○	1.9
南区	浦安	45	浦安小学校	○	○	○	○	0.6
	第三藤田	230	第三藤田小学校	○	○	○	○	-0.1
七区	七区	304	七区小学校	○	○	○	○	0.4
南輝	南輝	308	南輝小学校	○	○	○	○	0.4
南輝	南輝	309	南輝中学校	○	○	○	○	0.6
平福	平福	343	平福小学校	○	○	○	○	1.4
		344	平福中学校	○	○	○	○	0.9
福島	福島	346	福島小学校	○	○	○	○	0.9
		348	岡南公民館	○	○	○	○	1.0
福浜	福浜	356	福浜小学校	○	○	○	○	1.4
		357	福浜公民館	○	○	○	○	1.2
芳泉	芳泉	369	芳泉小学校	○	○	○	○	1.0
		370	芳泉中学校	○	○	○	○	1.0
		372	南公民館	○	○	○	○	1.0
芳明	芳明	379	芳明小学校	○	○	○	○	1.3
		380	芳明中学校	○	○	○	○	0.9
		381	芳田公民館	○	○	○	○	1.3
芳田	芳田	443	芳田小学校	○	○	○	○	1.3

### 避難場所

※未開設の場合もあるので、事前に開設状況を確認してください。

区	小学校区	No.	避難場所	高潮	洪水	土砂	地震	海嘯(m)
中区	大元	65	グレートハリウッド(立駐)	○	○	○	○	2.0
	御南	156	スーパハリウッド青江(立駐)	○	○	○	○	0.9
	御南	428	OSK西バリアスこども館	○	×	○	○	1.3
北区	平井	331	おもいやり	○	○	○	○	0.7
		333	平井コミュニティハウス	○	○	○	○	1.4
南区	浦安	46	浦安コミュニティハウス	○	○	○	○	0.9
	南輝	47	南輝区役所	○	○	○	○	0.7
	南輝	48	クラブフェニックス(立駐)	○	○	○	○	0.5
	南輝	49	岡山市総合文化体育館	○	○	○	○	2.1
	南輝	50	浦安総合公園西地区管理事務所	○	○	○	○	-0.1
甲浦	甲浦	131	光南台公民館甲浦分館	○	×	○	○	12.2
第二藤田	第二藤田	234	ケーズデンキ藤田店(駐車場, 屋上)	○	×	○	○	0.0
		236	第二藤田コミュニティハウス	○	○	○	○	0.5
		238	P.モール藤田(駐車場)	○	×	○	○	-0.4
		239	ホームセンターダイキEX岡山	○	×	○	○	0.5
		240	123藤田店(バチンコ店)	○	○	○	○	1.2
第三藤田	第三藤田	231	第三藤田コミュニティハウス	○	×	○	○	0.4
		232	興陽高等学校	○	○	○	○	0.0
		233	藤クワ株式会社サイクルセンター	○	○	○	○	0.5
七区	七区	477	七区コミュニティハウス	○	○	○	○	0.0
		306	西七区集会所	○	○	○	○	0.2
		307	七区児童館	○	○	○	×	-0.4
南輝	南輝	310	南輝コミュニティハウス	○	○	○	○	1.1
		311	天満屋ハビータウン岡南店	○	○	○	○	0.4
		312	MG(立駐)	○	○	○	○	0.9
福島	福島	347	福島コミュニティハウス	×	○	○	○	0.8
		349	中央即売市場(管理棟)	○	○	○	○	3.1
		350	創価学会岡山文化会館旭日講堂	○	○	○	○	1.6
		450	岡山ガスエネルギー株式会社	○	○	○	○	2.6
福浜	福浜	358	123浜野店バチンコ館	○	○	○	○	1.4
		359	123浜野店スロット館	○	○	○	○	1.3
芳泉	芳泉	371	芳泉コミュニティハウス	○	○	○	○	1.4
		373	南ふれあいセンター	○	○	○	○	1.1
		374	岡山芳泉高等学校	○	○	○	○	1.2
		376	パーソン岡山南本店(立駐)	○	○	○	○	1.5
		377	創価学会岡山文化会館	○	○	○	○	1.8
		378	福祉の杜 あゆむ	○	○	○	○	0.4
芳明	芳明	382	ホームセンタータイム西市店(駐車場)	○	○	○	○	1.4
芳田	芳田	444	芳田コミュニティハウス	○	○	○	○	1.3
		486	nikko 泉田店	○	○	○	○	1.4



●この図は、岡山市長の承認を経て、岡山市所管の測量成果の岡山都市地図(1/10,000)を複製したものである。(承認番号令和4年10月21日測計第389号)  
●測量に基づく国土情報提供(使用)R4年509