

地理院タイル(標準地図)を加工して作成

図 3-7 定点撮影位置図 (モニタリングスポット E)

表 3-14 定点撮影地点 1/6



撮影地点番号 E4	モニタリングスポット E	奥迫川の田園
<p>■ 定点写真(令和5年)</p> 		
<p>■ 定点写真(令和4年)</p> 		
<p>撮影地点情報</p>		
<p>■ 概要</p> <p>道路上から南西側を撮影。 対面に見える山裾に竹林が侵入する様子が確認できる。</p>	<p>■ 撮影情報</p> <ul style="list-style-type: none"> ● 令和5年 撮影日 2023/5/18 ファイル名 E4_DSC09122.JPG ● 令和4年 撮影日 2022/5/25 ファイル名 E4_環境_DSC06705.JPG 	

表 3-14 定点撮影地点 2/6

撮影地点番号	モニタリングスポット	奥迫川の田園
<p>■ 定点写真(令和5年)</p>		
		
<p>■ 定点写真(令和4年)</p>		
		
<p>撮影地点情報</p>		
<p>■ 概要</p> <p>道路上から南西側を撮影。 耕作状況とともに対面に見える山裾に竹林が侵入する様子が確認できる。</p>	<p>■ 撮影情報</p> <p>● 令和5年 撮影日 2023/5/18 ファイル名 E8_DSC09133.JPG</p> <p>● 令和4年 撮影日 2022/5/25 ファイル名 E8_環境_DSC06713.JPG</p>	

表 3-14 定点撮影地点 3/6



撮影地点番号 E9	モニタリングスポット E	奥迫川の田園
<p>■ 定点写真(令和5年)</p>		
		
<p>■ 定点写真(令和4年)</p>		
		
<p>撮影地点情報</p>		
<p>■ 概要</p> <p>道路上から東側を撮影。 耕作地を見渡すことができる。</p>	<p>■ 撮影情報</p> <p>● 令和5年 撮影日 2023/5/18 ファイル名 E9_DSC09140.JPG</p> <p>● 令和4年 撮影日 2022/5/25 ファイル名 E9_環境_DSC06714.JPG</p>	

表 3-14 定点撮影地点 4/6



撮影地点番号 E12	モニタリングスポット E	奥迫川の田園
<p>■ 定点写真(令和5年)</p> 		
<p>■ 定点写真(令和4年)</p> 		
<p>撮影地点情報</p>		
<p>■ 概要</p> <p>道路上から南側を撮影。 対岸の果樹地が確認できる</p>	<p>■ 撮影情報</p> <ul style="list-style-type: none"> ● 令和5年 撮影日 2023/5/18 ファイル名 E12_DSC09149.JPG ● 令和4年 撮影日 2022/5/25 ファイル名 E12_環境_DSC06718.JPG 	

表 3-14 定点撮影地点 5/6

撮影地点番号 E21	モニタリングスポット E	奥迫川の田園
<p>■ 定点写真(令和5年)</p> 		
<p>■ 定点写真(令和4年)</p> 		
<p>撮影地点情報</p>		
<p>■ 概要</p> <p>道路上から北側を撮影。 耕作状況とともに対面には比較的 管理された竹林が見える。</p>	<p>■ 撮影情報</p> <p>● 令和5年 撮影日 2023/5/18 ファイル名 E21_DSC09169.JPG</p> <p>● 令和4年 撮影日 2022/5/25 ファイル名 E21_環境_DSC06731.JPG</p>	

表 3-14 定点撮影地点 6/6

撮影地点番号 E30	モニタリングスポット E	奥迫川の田園
<p>■ 定点写真(令和5年)</p> 		
<p>■ 定点写真(令和4年)</p> 		
撮影地点情報		
<p>■ 概要</p> <p>公民館駐車場から西方向を撮影。 対象地内の耕作地を広く見渡せる。</p>	<p>■ 撮影情報</p> <ul style="list-style-type: none"> ● 令和5年 <ul style="list-style-type: none"> 撮影日 2023/5/18 ファイル名 E30_DSC09184.JPG ● 令和4年 <ul style="list-style-type: none"> 撮影日 2022/5/25 ファイル名 E30_環境_DSC06759.JPG 	