

施設カルテ

施設番号	2735		基準日	2015/04/01	出力日	2017/03/08
施設基本情報						
施設名	岡山市笠井山霊園					
所在地(住所)	北区畑站					
所管局区室課	市民生活局生活安全課					
FM大分類	その他施設	FM中分類	墓地・斎場			
財産中分類	公共用財産	地区	北区本庁管轄区域			
財産小分類	その他の公共用財産	財産細分類	墓地			
中学校区	岡北中学校	小学校区	牧石小学校			
複合化状況	無	防災上必要な施設	墓地等			
管理運営	直営	延床面積	54.00 m ²			
目的外使用	無	建築面積	54.00 m ²			
土地所有状況	—	敷地面積	579,000.00 m ²			

施設概要	簡易事務所(休憩所)					
------	------------	--	--	--	--	--

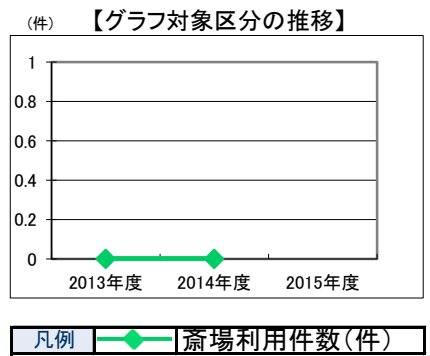
設置目的	墓地、埋葬に関する法律による墓地として本市に市営墓地を設置。					
------	--------------------------------	--	--	--	--	--

設置根拠	墓地、埋葬に関する法律岡山市墓地条例					
------	--------------------	--	--	--	--	--

用途地域	—		法定容積率	200 %		法定建蔽率	60 %			
用途地域以外の指定地域	—		全棟数	1 棟		駐車台数	0 台			
設備整備状況	備蓄用倉庫	×	環境配慮	自然エネルギー・太陽光	×	ハザードマップ指定	洪水時の浸水深	指定なし		
	災害用備蓄の有無	×		屋上緑化・壁面緑化	×		津波時の浸水深	指定なし		
	冷暖房設備	×		設備(電気)	×		地震・危険度	—		
	通信設備	×		設備(雨水・中水)	×		地震・揺れやすさ	震度5弱の地域		
	調理設備	×		その他省エネ	×		地震・液状化危険度	極めて低い		
	入浴設備	×		分煙対策	指定なし		土砂災害計画区域等	指定なし		
	代替電源設備	×		アスベストの使用	無		開設年月日	1985/05/01	供用廃止日	—
							出入口	×		
				廊下等	×					
				階段	×					
				昇降機	×					
				便所	—					
				駐車場	—					

供給情報

区分	単位	2013年度	2014年度	2015年度	注記
年間開館日数	日				
1日当たり運営時間	時間				
在籍者数	人				
利用者数	人				
定員数	人				
蔵書冊数	冊				
貸出冊数	冊				
病床数	床				
入院延人数	人				
外来患者延人数	人				
救急患者数	人				
管理戸数	戸				
入居戸数	戸				
収容台数	台				
利用台数	台				
契約利用台数	台				
証明書発行件数	件				
届出件数	件				
斎場利用件数	件				★
貸室①					
貸室②					
貸室③					
貸室④					
貸室⑤					
貸室⑥					
貸室⑦					
貸室⑧					
貸室⑨					
貸室⑩					
貸室⑪					
貸室⑫					
貸室⑬					
貸室⑭					
貸室⑮					
貸室⑯					
貸室⑰					
貸室⑱					
貸室⑳					



《注記》
 ★グラフ対象指標区分
 ※貸室①～⑳の各年度表記は、次の通り。
 [利用コマ数], [利用可能コマ数]

備考

施設カルテ

基準日 2015/04/01

施設基本情報

施設番号 2735 施設名 岡山市笠井山霊園

財務情報

●歳出

区 分		2013年度	2014年度	2015年度	
歳出合計		0	0	1,968	
内 需用費	消耗品費	-	-	-	
	燃料費(ガソリン・重油)	0	0	0	
	光熱水費	電気	0	0	0
		ガス	0	0	0
	水道	0	0	0	
	修繕費	-	-	1,968	
外	役員費	-	-	-	
外	委託料	-	-	-	
外	使用料及び賃借料	-	-	-	
外	備品購入費	-	-	-	
外	その他経費	-	-	-	

●運営人員数(人)

	2013年度	2014年度	2015年度
常勤	0	0	-
非常勤	0	0	-

※運営人員数の人件費は理論値です。

●歳入

区 分		2013年度	2014年度	2015年度
歳入合計		0	0	0
内 指定管理	利用料金	-	-	-
	(使用料)	-	-	-
	目的外使用料	-	-	-
	その他	-	-	-
外 直営	使用料及び手数料	-	-	-
	目的外使用料	-	-	-

●施設分類内コストランキング(金額の高い順)

施設分類	墓地・斎場	総施設数	7
区 分	総額(千円)	円/㎡	
2013年度	0	-	0
2014年度	0	-	0
2015年度	1,968	第4位	36,444
			第3位

特記事項

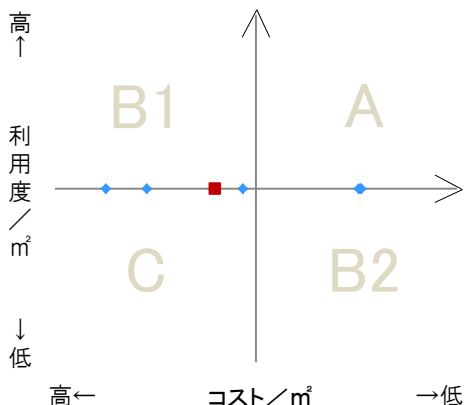
無人施設

施設メモ

費用対効果分析

【費用対効果分析(建物基本情報調査による定量的な分析)】

○費用対効果分析(㎡あたり利用度と㎡あたりコスト)



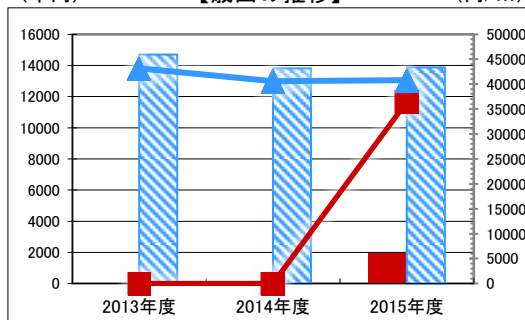
- ・軸の交差箇所は、用途を同じとする施設全体の平均値。
- ・平均値は、基準年度のコスト、利用度の平均を使用。

区分	対応	費用対効果のとらえ方
A	継続	コストと利用度のバランスが良い
B1	コスト改善	コスト面の改善が必要
B2	利用度改善	利用度の改善が必要
C	見直し	コストと利用度のバランスが悪い

凡例: ■... 当該施設 ◆... 比較対象(分類)の他施設

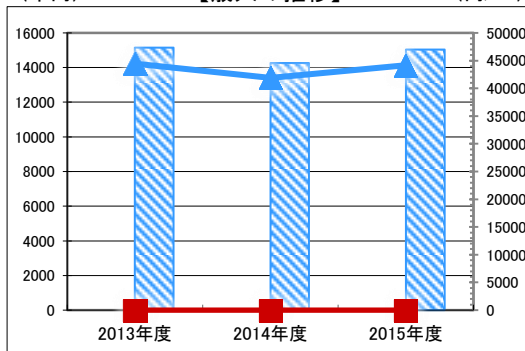
※利用度...供給情報の★印の項目値

(千円) 【歳出の推移】 (円/㎡)



凡 当該施設 ■ 総額(千円) ◆ 延床面積あたり(円/㎡)
例 分類平均 ■ 総額(千円) ◆ 延床面積あたり(円/㎡)

(千円) 【歳入の推移】 (円/㎡)



凡 当該施設 ■ 総額(千円) ◆ 延床面積あたり(円/㎡)
例 分類平均 ■ 総額(千円) ◆ 延床面積あたり(円/㎡)

施設カルテ

施設番号 2831 基準日 2015/04/01 出力日 2017/03/08

施設基本情報

施設名	岡山市上道墓園		
所在地(住所)	東区草ヶ部		
所管局区室課	市民生活局生活安全課		
FM大分類	その他施設	FM中分類	墓地・斎場
財産中分類	公共用財産	地区	上道
財産小分類	その他の公共用財産	財産細分類	墓地
中学校区	上道中学校	小学校区	浮田小学校
複合化状況	無	防災上必要な施設	墓地等
管理運営	直営	延床面積	114.04 m ²
目的外使用	無	建築面積	0.00 m ²
土地所有状況	—	敷地面積	47,380.00 m ²

施設概要 管理事務所

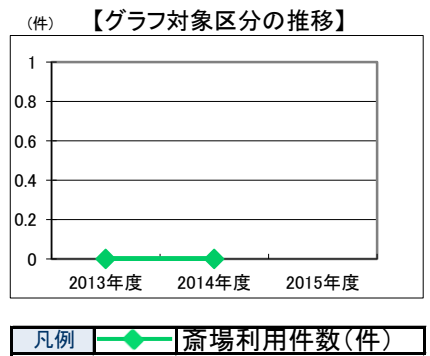
設置目的 墓地、埋葬等に関する法律による墓地として本市に市営墓地を設置。

設置根拠 墓地、埋葬等に関する法律岡山市墓地条例

用途地域	—	法定容積率	200 %	法定建蔽率	60 %					
用途地域以外の指定地域	—	全棟数	3 棟	駐車台数	0 台					
設備整備状況	備蓄用倉庫	×	環境配慮	自然エネルギー・太陽光	×	ハザードマップ指定	洪水時の浸水深	指定なし		
	災害用備蓄の有無	×		屋上緑化・壁面緑化	×		津波時の浸水深	指定なし		
	冷暖房設備	○		設備(電気)	×		地震・危険度	—		
	通信設備	○		設備(雨水・中水)	×		地震・揺れやすさ	震度5弱の地域		
	調理設備	×		その他省エネ	×		地震・液状化危険度	低い		
	入浴設備	×		分煙対策	屋外喫煙		駐車台	×	土砂災害計画区域等	指定なし
	代替電源設備	×		アスベストの使用	無		開設年月日	1985/05/01	供用廃止日	—
							出入口	×		
							廊下等	×		
							階段	—		
				昇降機	—					
				便所	×					
				駐車場	×					

供給情報

区分	単位	2013年度	2014年度	2015年度	注記
年間開館日数	日				
1日当たり運営時間	時間				
在籍者数	人				
利用者数	人				
定員数	人				
蔵書冊数	冊				
貸出冊数	冊				
病床数	床				
入院延人数	人				
外来患者延人数	人				
救急患者数	人				
管理戸数	戸				
入居戸数	戸				
収容台数	台				
利用台数	台				
契約利用台数	台				
証明書発行件数	件				
届出件数	件				
斎場利用件数	件				★
貸室①					
貸室②					
貸室③					
貸室④					
貸室⑤					
貸室⑥					
貸室⑦					
貸室⑧					
貸室⑨					
貸室⑩					
貸室⑪					
貸室⑫					
貸室⑬					
貸室⑭					
貸室⑮					
貸室⑯					
貸室⑰					
貸室⑱					
貸室⑳					



《注記》
 ★グラフ対象指標区分
 ※貸室①～⑳の各年度表記は、次の通り。
 [利用コマ数], [利用可能コマ数]

備考

施設カルテ

基準日 2015/04/01

施設基本情報

施設番号 2831 施設名 岡山市上道墓園

財務情報

●歳出

区 分		(千円)			
		2013年度	2014年度	2015年度	
歳出合計		997	907	3,362	
内 需用費	消耗品費	-	50	50	
	燃料費(ガソリン・重油)	23	37	38	
	光熱水費	電気	400	368	354
		ガス	13	13	13
		水道	250	92	94
修繕費	205	131	2,548		
外	役員費	-	-	-	
外	委託料	59	216	216	
外	使用料及び賃借料	-	-	-	
外	備品購入費	-	-	-	
外	その他経費	49	-	49	

●運営人員数(人)

種別	2013年度	2014年度	2015年度
常勤	1	1	-
非常勤	-	-	-

※運営人員数の人件費は理論値です。

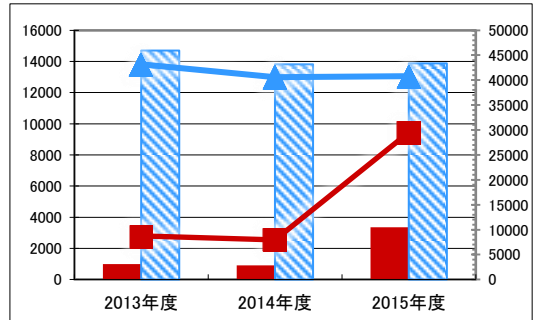
●歳入

区 分		(千円)		
		2013年度	2014年度	2015年度
歳入合計		0	0	0
内 指定管理	利用料金	-	-	-
	(使用料)	-	-	-
	目的外使用料	-	-	-
	その他	-	-	-
外 直営	使用料及び手数料	-	-	-
	目的外使用料	-	-	-

●施設分類内コストランキング(金額の高い順)

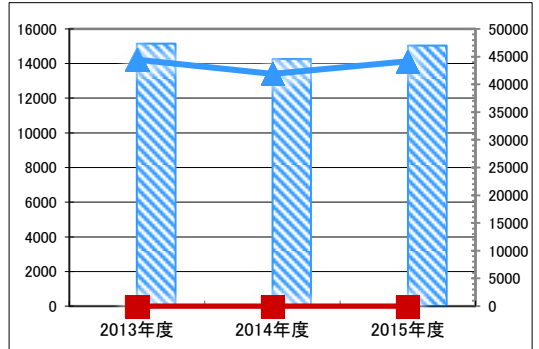
施設分類	墓地・斎場		総施設数	7
区 分	総額(千円)	円/㎡		
2013年度	997	第4位	8,747	第3位
2014年度	907	第3位	7,951	第3位
2015年度	3,362	第3位	29,478	第4位

(千円) 【歳出の推移】 (円/㎡)



凡 当該施設 総額(千円) 延床面積あたり(円/㎡)
例 分類平均 総額(千円) 延床面積あたり(円/㎡)

(千円) 【歳入の推移】 (円/㎡)



凡 当該施設 総額(千円) 延床面積あたり(円/㎡)
例 分類平均 総額(千円) 延床面積あたり(円/㎡)

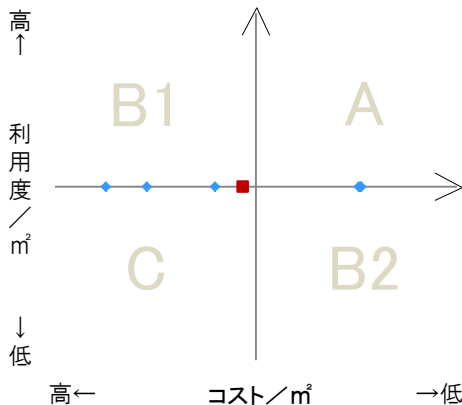
特記事項

施設メモ

費用対効果分析

【費用対効果分析(建物基本情報調査による定量的な分析)】

○費用対効果分析(㎡あたり利用度と㎡あたりコスト)



・軸の交差箇所は、用途を同じとする施設全体の平均値。
・平均値は、基準年度のコスト、利用度の平均を使用。

区分	対応	費用対効果のとらえ方
A	継続	コストと利用度のバランスが良い
B1	コスト改善	コスト面の改善が必要
B2	利用度改善	利用度の改善が必要
C	見直し	コストと利用度のバランスが悪い

凡例: ■... 当該施設 ◆... 比較対象(分類)の他施設

※利用度...供給情報の★印の項目値

施設カルテ

施設番号 2882 基準日 2016/04/01 出力日 2017/03/21

施設基本情報

施設名	瀬戸町南 霊園 休憩所		
所在地(住所)	東区瀬戸町肩脊0738-001-00		
所管局区室課	東区役所瀬戸支所総務民生課		
FM大分類	その他施設	FM中分類	墓地・斎場
財産中分類	公共用財産	地区	瀬戸
財産小分類	その他の公共用財産	財産細分類	墓地
中学校区	瀬戸中学校	小学校区	江西小学校
複合化状況	無	防災上必要な施設	指定なし
管理運営	直営	延床面積	19.87 m ²
目的外使用	無	建築面積	19.87 m ²
土地所有状況	—	敷地面積	732.00 m ²



施設概要	休憩所、トイレ
------	---------

設置目的	—
------	---

設置根拠	不明
------	----

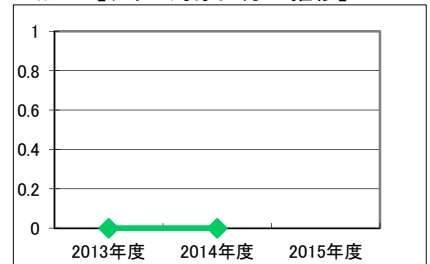
用途地域	指定なし	法定容積率	100 %	法定建蔽率	60 %
------	------	-------	-------	-------	------

用途地域以外の指定地域	土砂災害警戒区域	全棟数	1 棟	駐車台数	15 台	
設備整備状況	備蓄用倉庫	×	出入口	×	洪水時の浸水深	指定なし
	災害用備蓄の有無	×	廊下等	—	津波時の浸水深	指定なし
	冷暖房設備	×	階段	—	地震・危険度	—
	通信設備	×	昇降機	—	地震・揺れやすさ	震度5強の地域
	調理設備	×	便所	×	地震・液状化危険度	極めて低い
	入浴設備	×	分煙対策	指定なし	土砂災害計画区域等	警戒区域(土石流)
	代替電源設備	×	アスベストの使用	無	開設年月日	1993/03/25
					供用廃止日	—

供給情報

区分	単位	2013年度	2014年度	2015年度	注記
年間開館日数	日				
1日当たり運営時間	時間				
在籍者数	人				
利用者数	人				
定員数	人				
蔵書冊数	冊				
貸出冊数	冊				
病床数	床				
入院延人数	人				
外来患者延人数	人				
救急患者数	人				
管理戸数	戸				
入居戸数	戸				
収容台数	台				
利用台数	台				
契約利用台数	台				
証明書発行件数	件				
届出件数	件				
斎場利用件数	件				★
貸室①					
貸室②					
貸室③					
貸室④					
貸室⑤					
貸室⑥					
貸室⑦					
貸室⑧					
貸室⑨					
貸室⑩					
貸室⑪					
貸室⑫					
貸室⑬					
貸室⑭					
貸室⑮					
貸室⑯					
貸室⑰					
貸室⑱					
貸室⑳					

【グラフ対象区分の推移】



凡例 ◆ 斎場利用件数(件)

《注記》

★グラフ対象指標区分

※貸室①～⑳の各年度表記は、次の通り。

[利用コマ数], [利用可能コマ数]

備考

施設カルテ

基準日 2016/04/01

施設基本情報

施設番号 2882 施設名 瀬戸町南 霊園 休憩所

財務情報

●歳出

区分		(千円)			
		2013年度	2014年度	2015年度	
歳出合計		27	14	13	
内 需用費	消耗品費	-	-	-	
	燃料費(ガソリン・重油)	0	0	0	
	電気	光熱水費	4	4	4
		ガス	0	0	0
	水道	9	9	9	
	修繕費	14	-	-	
外 訳	役員費	-	-	-	
	委託料	-	-	-	
	使用料及び賃借料	-	-	-	
	備品購入費	-	-	-	
	その他経費	-	-	-	

●運営人員数(人)

常勤	0	0	-
非常勤	0	0	-

※運営人員数の人件費は理論値です。

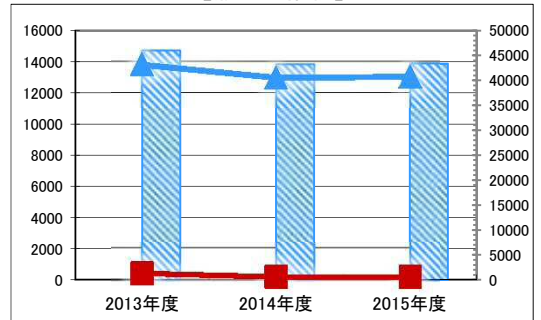
●歳入

区分		(千円)		
		2013年度	2014年度	2015年度
歳入合計		0	0	0
内 指定管理	利用料金(使用料)	-	-	-
	目的外使用料	-	-	-
	その他	-	-	-
		-	-	-
外 訳	直営	-	-	-
	使用料及び手数料	-	-	-
	目的外使用料	-	-	-

●施設分類内コストランキング(金額の高い順)

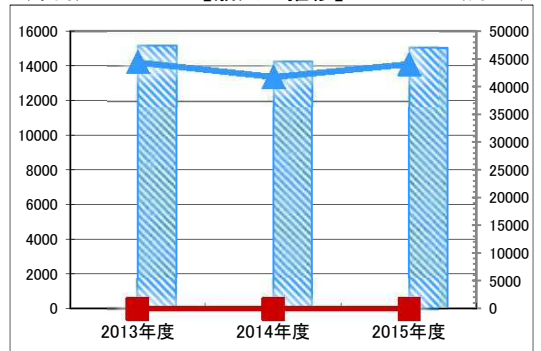
施設分類	墓地・斎場	総施設数	7
区分	総額(千円)	円/㎡	
2013年度	27	第5位	1,348
2014年度	14	第5位	682
2015年度	13	第6位	673

(千円) 【歳出の推移】 (円/㎡)



凡 当該施設 総額(千円) 延床面積あたり(円/㎡)
例 分類平均 総額(千円) 延床面積あたり(円/㎡)

(千円) 【歳入の推移】 (円/㎡)



凡 当該施設 総額(千円) 延床面積あたり(円/㎡)
例 分類平均 総額(千円) 延床面積あたり(円/㎡)

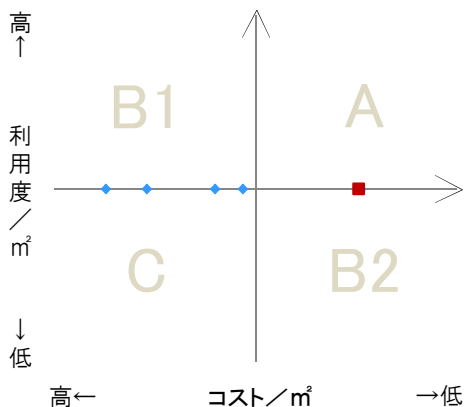
特記事項

施設メモ

費用対効果分析

【費用対効果分析(建物基本情報調査による定量的な分析)】

○費用対効果分析(㎡あたり利用度と㎡あたりコスト)



・軸の交差箇所は、用途を同じとする施設全体の平均値。
・平均値は、基準年度のコスト、利用度の平均を使用。

区分	対応	費用対効果のとらえ方
A	継続	コストと利用度のバランスが良い
B1	コスト改善	コスト面の改善が必要
B2	利用度改善	利用度の改善が必要
C	見直し	コストと利用度のバランスが悪い

凡例: ■... 当該施設 ◆... 比較対象(分類)の他施設

※利用度...供給情報の★印の項目値

施設カルテ

施設番号	2980		基準日	2015/04/01	出力日	2017/03/08
施設基本情報						
施設名	小串礼拝堂					
所在地(住所)	南区小串					
所管局区室課	市民生活局生活安全課					
FM大分類	その他施設	FM中分類	墓地・斎場			
財産中分類	公共用財産	地区	-			
財産小分類	その他の公共用財産	財産細分類	その他			
中学校区	-	小学校区	-			
複合化状況	-	防災上必要な施設	墓地等			
管理運営	直営	延床面積	16.00 m ²			
目的外使用	無	建築面積	16.00 m ²			
土地所有状況	-	敷地面積	5,756.00 m ²			

施設概要	礼拝堂					
------	-----	--	--	--	--	--

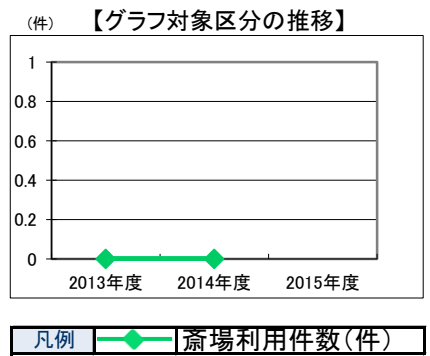
設置目的	墓地埋葬等に関する法律による墓地として、本市に市営墓地を設置。					
------	---------------------------------	--	--	--	--	--

設置根拠	墓地、埋葬等に関する法律岡山市墓地条例					
------	---------------------	--	--	--	--	--

用途地域	-		法定容積率	200 %		法定建蔽率	60 %			
用途地域以外の指定地域	-		全棟数	1棟		駐車台数	1台			
設備整備状況	備蓄用倉庫	×	環境配慮	自然エネルギー・太陽光	×	ハザードマップ指定	洪水時の浸水深	指定なし		
	災害用備蓄の有無	×		屋上緑化・壁面緑化	×		津波時の浸水深	指定なし		
	冷暖房設備	×		設備(電気)	×		地震・危険度	-		
	通信設備	×		設備(雨水・中水)	×		地震・揺れやすさ	震度6弱の地域		
	調理設備	×		その他省エネ	×		地震・液状化危険度	きわめて高い		
	入浴設備	×		分煙対策	指定なし		土砂災害計画区域等	指定なし		
	代替電源設備	×		アスベストの使用	無		開設年月日	1900/01/01	供用廃止日	-
							出入口	-		
				廊下等	-					
				階段	-					
				昇降機	-					
				便所	-					
				駐車場	-					

供給情報

区分	単位	2013年度	2014年度	2015年度	注記
年間開館日数	日				
1日当たり運営時間	時間				
在籍者数	人				
利用者数	人				
定員数	人				
蔵書冊数	冊				
貸出冊数	冊				
病床数	床				
入院延人数	人				
外来患者延人数	人				
救急患者数	人				
管理戸数	戸				
入居戸数	戸				
収容台数	台				
利用台数	台				
契約利用台数	台				
証明書発行件数	件				
届出件数	件				
斎場利用件数	件				★
貸室①					
貸室②					
貸室③					
貸室④					
貸室⑤					
貸室⑥					
貸室⑦					
貸室⑧					
貸室⑨					
貸室⑩					
貸室⑪					
貸室⑫					
貸室⑬					
貸室⑭					
貸室⑮					
貸室⑯					
貸室⑰					
貸室⑱					
貸室⑳					



《注記》
 ★グラフ対象指標区分
 ※貸室①～⑳の各年度表記は、次の通り。
 [利用コマ数], [利用可能コマ数]

備考

施設カルテ

基準日 2015/04/01

施設基本情報

施設番号	2980	施設名	小串礼拝堂
------	------	-----	-------

財務情報

●歳出		(千円)			
区分		2013年度	2014年度	2015年度	
歳出合計		0	0	0	
内 需用費	消耗品費	-	-	-	
	燃料費(ガソリン・重油)	0	0	0	
	光熱水費	電気	0	0	0
		ガス	0	0	0
		水道	0	0	0
		修繕費	-	-	-
外	役員費	-	-	-	
外	委託料	-	-	-	
外	使用料及び賃借料	-	-	-	
外	備品購入費	-	-	-	
外	その他経費	-	-	-	

●運営人員数(人)

常勤	0	0	-
非常勤	0	0	-

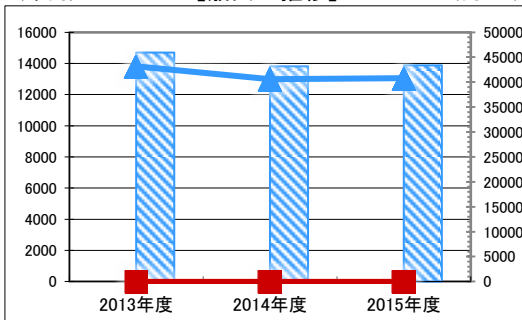
※運営人員数の人件費は理論値です。

●歳入		(千円)		
区分		2013年度	2014年度	2015年度
歳入合計		0	0	0
内 指定管理	利用料金	-	-	-
	(使用料)	-	-	-
	目的外使用料	-	-	-
	その他	-	-	-
外 直営	使用料及び手数料	-	-	-
	目的外使用料	-	-	-

●施設分類内コストランキング(金額の高い順)

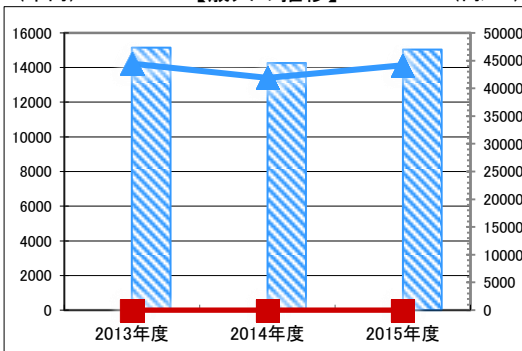
施設分類	墓地・斎場	総施設数	7
区分	総額(千円)	円/㎡	
2013年度	0	-	0
2014年度	0	-	0
2015年度	0	-	0

(千円) 【歳出の推移】 (円/㎡)



凡 当該施設 総額(千円) 延床面積あたり(円/㎡)
例 分類平均 総額(千円) 延床面積あたり(円/㎡)

(千円) 【歳入の推移】 (円/㎡)



凡 当該施設 総額(千円) 延床面積あたり(円/㎡)
例 分類平均 総額(千円) 延床面積あたり(円/㎡)

特記事項

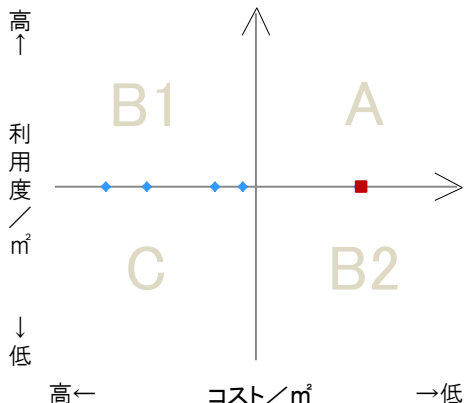
小串市営墓地内に設置された、あずま風の簡易な礼拝堂 代表地番、敷地面積等は、小串市営墓地のもの。 無人施設

施設メモ

費用対効果分析

【費用対効果分析(建物基本情報調査による定量的な分析)】

○費用対効果分析(㎡あたり利用度と㎡あたりコスト)



・軸の交差箇所は、用途を同じとする施設全体の平均値。
・平均値は、基準年度のコスト、利用度の平均を使用。

区分	対応	費用対効果のとらえ方
A	継続	コストと利用度のバランスが良い
B1	コスト改善	コスト面の改善が必要
B2	利用度改善	利用度の改善が必要
C	見直し	コストと利用度のバランスが悪い

凡例: ■... 当該施設 ◆... 比較対象(分類)の他施設

※利用度...供給情報の★印の項目値

