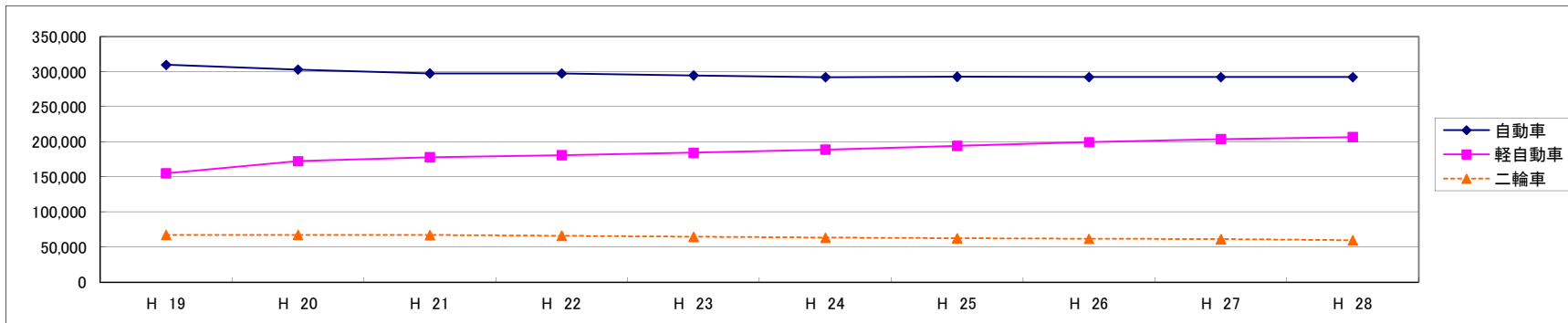


●自動車車種別登録台数

年次	自動車								軽自動車			二輪車							小型 特殊 自動車	
	総数	乗用車		トラック			バス	特殊 用途車	総数	四輪		三輪 貨物	総数	小型二輪			原付			
		普通	小型	普通	小型	被けん引				乗用	貨物			小計	小型二輪	軽二輪	小計	一種		二種
19	309,941	94,712	158,420	16,493	28,750	430	1,142	9,994	167,206	111,960	55,228	18	68,801	13,197	6,635	6,562	55,604	45,069	10,535	10,025
20	303,143	95,265	152,192	16,350	27,934	447	1,119	9,836	172,604	117,643	54,943	18	67,473	13,320	6,857	6,463	54,153	43,511	10,642	9,878
21	297,632	95,432	149,055	15,742	26,303	432	1,120	9,548	177,945	123,460	54,467	18	67,091	13,784	7,030	6,754	53,307	42,429	10,878	9,767
22	297,632	96,309	146,935	15,312	25,435	408	1,091	9,356	181,155	127,508	53,629	18	66,123	14,087	7,248	6,839	52,036	41,088	10,948	9,645
23	294,846	97,712	144,582	14,948	24,601	399	1,060	9,137	184,658	131,775	52,865	18	64,579	14,158	7,374	6,784	50,421	39,404	11,017	9,460
24	292,439	99,555	143,938	14,911	24,065	399	1,045	9,120	189,043	136,711	52,313	19	63,331	14,424	7,617	6,807	48,907	37,799	11,108	9,373
25	293,033	101,307	142,118	14,880	23,573	397	1,044	9,182	194,366	142,681	51,665	20	62,598	14,716	7,889	6,827	47,882	36,625	11,257	9,240
26	292,501	103,855	139,749	14,918	23,372	396	1,046	9,207	199,729	148,639	51,069	21	61,973	15,075	8,204	6,871	46,898	35,337	11,561	9,174
27	292,543	105,656	137,278	15,187	23,266	405	1,050	9,310	204,094	153,763	50,309	22	61,350	15,428	8,458	6,970	45,922	34,177	11,745	9,074
28	292,601	108,814	134,295	15,386	23,069	419	1,083	9,535	206,951	157,434	49,496	21	59,706	15,346	8,453	6,893	44,360	32,662	11,698	8,925

注) 「岡山市の統計」による。



・岡山市の自動車登録台数(軽自動車を含み二輪車を除く)は、平成28年4月1日現在、1.44人に1台、1世帯あたり1.54台となっている。

注) 人口、世帯数は岡山県毎月流動人口調査による。

2. 道路整備状況

●市内道路状況

(各年4月1日現在、単位:km)

年度	H18	H19	H20	H21	H22	H23	H24	H25	H26	H27	H28	
道路延長	総延長	5,955	6,476	6,500	6,522	6,528	6,559	6,552	6,566	6,572	6,584	6,597
	国道	89	99	99	99	100	102	102	102	102	102	102
	県道	490	565	561	563	563	563	563	568	569	568	570
	市道	5,346	5,767	5,796	5,816	5,822	5,851	5,844	5,853	5,858	5,871	5,881
	県管理国道	30	44	44	44	44	44	44	44	44	44	44
市道幅員別	2.5m未満	1,424	1,473	1,466	1,459	1,450	1,444	1,439	1,435	1,425	1,420	1,415
	2.5～8.5m	3,588	3,983	4,006	4,029	4,042	4,069	4,063	4,074	4,087	4,104	4,118
	8.5m以上	290	311	323	328	330	337	341	344	346	347	348
舗装延長	国道	89	99	99	99	100	102	102	102	102	102	102
	県道	489	564	560	562	563	563	563	568	569	568	570
	市道	4,190	4,546	4,581	4,608	4,622	4,658	4,656	4,669	4,683	4,702	4,718
	県管理国道	30	44	44	44	44	44	44	44	44	44	44
舗装率	国道	100%	100%	100%	100%	100%	100%	100%	100%	100%	100%	100%
	県道	99.8%	99.8%	99.8%	99.8%	100%	100%	100%	100%	100%	100%	100%
	市道	78.4%	78.8%	79.0%	79.2%	79.4%	79.6%	79.7%	79.8%	79.9%	80.1%	80.2%
	県管理国道	100%	100%	100%	100%	100%	100%	100%	100%	100%	100%	100%

注) 「岡山市の統計」による。

注) 「県管理国道」は政令指定都市移行に伴い、平成21年度から「市管理国道」となっている。

●道路の位置の指定

区分	件数	総延長(m)	
			うち幅員4mを超えるもの
S43～H15	4,852	369,802.55	168,106.30
H16	42	1,531.83	1,196.28
H17	22	787.73	697.82
H18	41	1,446.47	912.10
H19	37	1,409.75	953.86
H20	34	1,267.26	1,094.23
H21	31	1,114.85	842.53
H22	25	919.59	442.34
H23	41	1,346.91	1,031.96
H24	29	886.46	566.52
H25	29	959.34	314.97
H26	29	999.36	330.87
H27	27	937.56	469.72
H28	33	1,247.53	575.81

注) 岡山市建築指導課「建築行政年報(平成29年度版)」による。

注) 平成21年度から年度別に修正。

●都市計画道路の整備状況

(各年度末、単位:km)

年度		H17	H18	H19	H20	H21	H22	H23	H24	H25	H26
計画	区分										
	合計	320.78	320.78	318.60	323.05	323.05	308.33	308.33	308.33	307.05	307.04
	幹線街路計	313.47	313.47	311.29	315.74	315.74	301.02	301.02	301.02	299.74	299.73
	うちA地区	174.10	176.75	176.75	176.75	176.75	167.46	167.46	167.46	166.53	166.52
	うちB地区	36.84	34.19	34.19	34.86	34.86	32.81	32.81	32.81	32.74	32.74
	区画街路	1.82	1.82	1.82	1.82	1.82	1.82	1.82	1.82	1.82	1.82
特殊街路	5.49	5.49	5.49	5.49	5.49	5.49	5.49	5.49	5.49	5.49	
改良済	実延長合計	201.40	204.80	205.09	205.94	206.43	203.06	205.15	208.36	209.01	209.51
	改良率(%)	62.8	63.8	64.4	63.7	63.9	65.9	66.5	67.6	68.1	68.2
	幹線街路計	194.20	196.88	197.89	198.74	199.23	195.75	197.84	201.05	201.70	202.20
	うちA地区	113.09	114.98	115.99	116.43	116.87	113.08	115.24	117.60	117.60	117.70
	うちB地区	24.95	24.02	24.02	24.09	24.10	24.04	24.21	24.21	23.46	23.46
	区画街路	1.82	1.82	1.82	1.82	1.82	1.82	1.82	1.82	1.82	1.82
特殊街路	5.38	5.38	5.38	5.38	5.83	5.49	5.49	5.49	5.49	5.49	
概成率	実延長合計	24.15	23.99	22.98	22.98	23.99	23.57	22.01	20.15	18.07	18.06
	概成率(%)	7.5	7.5	7.2	7.1	7.4	7.6	7.1	6.5	5.9	5.9
	幹線街路計	24.15	23.99	22.98	22.98	23.99	23.57	22.01	20.15	18.07	18.06
	うちA地区	18.44	18.43	17.42	17.42	18.43	19.12	17.56	15.48	14.72	14.71
	うちB地区	1.09	1.09	1.09	1.09	1.09	1.07	1.07	1.07	0.44	0.44
	区画街路	-	-	-	-	-	-	-	-	-	-
特殊街路	-	-	-	-	-	-	-	-	-	-	

注)1. 都市計画年報(平成27年版)による。

2. A地区とは市街化区域のうちDID区域内。

B地区とは市街化区域のうちDID区域外。

3. 計画:都市計画決定された道路延長(幹線街路、区画街路、特殊街路)。

改良:道路用地が計画幅員どおりに確保されており、一般の用に供している道路延長、又は事業中の区間については事業決定区間の全体事業費に対する年度末換算延長。

概成:改良済区間以外のうち、路線として都市計画道路と同程度の機能を果たしうる現道(概ね計画幅員の2/3以上、又は4車線以上の幅員を有する道路)を有する区間で現道に対応する都市計画道路延長。

>道路整備の現状

- 市内の道路総延長は平成28年4月1日現在、6,597kmであり、そのうち市道が約89%を占めている。
- 道路位置の指定件数は、平成元年度以降、減少傾向が続いていたが、平成14年度以降は年によって増減があるものの、年平均35件で推移しており、平成28年度は33件であった。
- 都市計画道路の改良済実延長合計は、平成17年度に201.40kmに対し、平成26年度末は209.51kmであり、10年間で8.1km進捗している。

3. 交通量・渋滞状況

●主要道路の交通量(国道・県道)

路線名	位置	平日自動車類交通量					平日平均旅行速度			
		平成27年度			平成22年度	交通量 伸び率 (H27/H22)	調査単位区間の起終点 に接続する路線名等		平成27年度 混雑時	
		交通量 (台/12h)	昼夜率	大型車混入率 (%)	交通量 (台/12h)		起点側	終点側	上り (km/h)	下り (km/h)
一般国道2号	岡山市東区吉井144番地	20,681	1.54	23.5	16,530	1.25	服部射越線	瀬戸内市・岡山市東区境	20.5	21.2
	岡山市東区吉井144番地	20,681	1.54	23.5	19,879	1.04	万富吉井線	瀬戸内市・岡山市東区境	29.6	24.1
							万富吉井線	一日市瀬戸線	27.6	34.9
一般国道2号 (岡山バイパス)	岡山市東区竹原2657番地	16,168	1.67	33.5	13,739	1.18	一般国道250号	飯井宿線	60.9	59.4
	岡山市東区富崎175番地	23,686	1.53	27.3	24,381	0.97	飯井宿線	西大寺山陽線	62.0	47.5
							西大寺山陽線	岡山牛窓線	47.2	47.3
							岡山牛窓線	岡山牛窓線	32.7	52.4
	岡山市中区元元356-1	55,983	1.43	21.9	54,927	1.02	岡山牛窓線	九幡東岡山停車場線	40.3	53.4
							九幡東岡山停車場線	九幡東岡山停車場線	41.1	44.8
							九幡東岡山停車場線	岡山市東区・岡山市中区境	41.1	33.3
	岡山市中区元元356-1	55,983	1.43	21.9	54,927	1.02	岡山市東区・岡山市中区境	岡山玉野線	41.1	28.6
岡山市中区平井1240番	67,294	1.41	18.8	75,349	0.89	岡山玉野線	岡山市中区・岡山市南区境	29.7	27.6	
岡山市中区平井1240番	67,294	1.41	18.8	75,349	0.89	岡山市中区・岡山市南区境	岡山港線	34.0	24.9	
岡山市南区豊成3-2-34	63,846	1.45	19.8	66,398	0.96	岡山港線	浦安豊成線	29.4	22.5	
一般国道2号	岡山市南区西市115番地	59,161	1.48	20.0	62,790	0.94	浦安豊成線	一般国道2号	23.6	18.7
	岡山市南区当新田403-2	57,781	1.50	20.0	62,790	0.92	一般国道2号	岡山児島線	31.5	17.1
							岡山児島線	当新田中仙道線	27.7	17.0
							当新田中仙道線	一般国道180号(岡山バイパス)	32.6	15.4
	岡山市南区古新田1247-1	62,411	1.48	18.6	65,552	0.95	一般国道180号(岡山バイパス)	妹尾御津線	16.4	20.2
	岡山市南区古新田1167-9	60,929	1.47	18.5	64,726	0.94	妹尾御津線	岡山児島線	13.7	31.6
	岡山市南区箕島2828-5	52,271	1.51	20.6	57,152	0.91	岡山児島線	箕島高松線	10.1	56.8
							箕島高松線	岡山市南区・早島町境	16.9	65.2
	岡山市南区箕島2828-5	52,271	1.51	20.6	54,397	0.96	岡山市南区・早島町境	早島吉備線	31.2	28.4
	岡山市北区表町3-22-22	25,270	1.32	6.0	26,353	0.96	一般国道250号	一般国道2号	21.1	9.0
	岡山市北区中央町9-17	27,986	1.32	5.0	26,353	1.06	一般国道2号	岩田町大学町線	10.6	15.3
							岩田町大学町線	岡山児島線	14.7	9.4
	岡山市北区奥田1丁目8	31,789	1.37	6.6	23,538	1.35	一般国道2号	鹿田町旭東町線	11.8	10.6
							鹿田町旭東町線	大元駅前二丁目町線	15.1	18.8
							大元駅前二丁目町線	岡山港線	19.8	23.9
岡山市北区青江1丁目23番地	38,087	1.33	6.1	40,546	0.94	岡山港線	新保138号線	25.5	14.8	
						新保138号線	いずみ町青江線	20.7	15.0	
						いずみ町青江線	一般国道2号(岡山バイパス)	22.9	13.0	
一般国道30号	岡山市南区当新田108-6	32,646	1.30	9.8	35,336	0.92	一般国道2号(岡山バイパス)	洲崎米倉線	10.8	16.6
	岡山市南区藤田676-4	30,123	1.32	11.0	24,193	1.25	洲崎米倉線	藤田妹尾線	15.7	15.5
	岡山市南区西紅陽台3-1	17,566	1.30	7.1	17,997	0.98	藤田妹尾線	倉敷飽浦線	47.8	40.2
							倉敷飽浦線	倉敷玉野線	42.6	45.3
一般国道53号	岡山市北区蕃山町4-5	24,959	1.30	3.4	26,162	0.95	倉敷玉野線	倉敷玉野線	30.4	33.1
							一般国道2号	錦町古京町線	7.9	11.8
							錦町古京町線	岡山吉井線	21.9	15.2
	岡山市北区南方1丁目3	32,752	1.28	4.0	34,686	0.94	岡山吉井線	岡山吉井線	18.6	18.8
							岡山吉井線	岩田町大学町線	7.2	26.5
	岡山市北区学南町1丁目4-1	18,373	1.28	6.7	19,918	0.92	岩田町大学町線	一般国道180号	28.2	14.1
	岡山市北区津島新野2丁目1-1	29,029	1.33	6.5	31,320	0.93	一般国道180号	岡山赤穂線	19.5	24.5
							岡山赤穂線	学南町1号線	10.9	13.4
							学南町1号線	いずみ町青江線	16.2	8.4
							いずみ町青江線	津島南弓之町線	9.6	15.8
							津島南弓之町線	伊島町二丁目吉宗線	8.7	21.5
	岡山市北区津島京町1丁目2-19	22,474	1.33	9.1	23,970	0.94	伊島町二丁目吉宗線	万成西町津島京町線	9.1	22.3
	岡山市北区津高294	32,963	1.29	9.0	30,541	1.08	万成西町津島京町線	上芳賀岡山線	15.7	24.0
							上芳賀岡山線	山陽自動車道	37.0	50.3
	岡山市北区富原3622番地	26,491	1.29	9.3	26,566	1.00	山陽自動車道	岡山賀陽線	45.8	44.6
岡山市北区田益236番地	15,507	1.31	12.7	16,704	0.93	岡山賀陽線	日応寺栢谷線	58.3	61.1	
						日応寺栢谷線		59.7	46.6	
岡山市北区御津野々口1196-2	16,815	1.30	13.4	16,236	1.04		津高法界院停車場線	44.0	38.9	
						津高法界院停車場線	玉柏野々口線	40.2	26.8	
						玉柏野々口線	東岡山御津線	23.0	18.9	
						東岡山御津線	妹尾御津線	25.9	35.4	
						妹尾御津線	高梁御津線	33.3	32.4	
						高梁御津線	御津佐伯線	37.2	29.8	
岡山市北区御津鹿瀬280-1	11,158	1.30	12.9	11,452	0.97	御津佐伯線	宮地鹿瀬線	42.8	52.7	

一般国道180号	岡山市北区津倉町1丁目5	13,181	1.25	4.1	17,196	0.77	一般国道53号	いずみ町青江線	13.3	12.9	
	岡山市北区葵町3-16	17,793	1.32	3.4	16,229	1.10	いずみ町青江線	巖井野田線	17.8	19.9	
	岡山市北区矢坂東町12-65	16,659	1.40	8.9	13,902	1.20	巖井野田線	巖井野田線	24.5	8.5	
	岡山市北区吉備津657	14,639	1.37	7.7	13,902	1.05	巖井野田線	万成西町津島京町線	8.2	15.3	
	岡山市北区高松原古才1-1	14,431	1.31	6.0	13,831	1.04	矢坂西町11号線	矢坂西町11号線	14.6	19.5	
	岡山市北区福崎391	12,801	1.31	11.2	12,558	1.02	一般国道180号岡山西バイパス	妹尾御津線	13.1	15.3	
	岡山市南区古新田1566番地	21,409	1.38	7.1	21,468	1.00	一般国道180号岡山西バイパス	妹尾御津線	17.2	17.4	
	岡山市南区古新田1566番地	21,409	1.38	7.1	21,468	1.00	妹尾御津線	妹尾御津線	18.4	22.1	
	岡山市北区中仙道2丁目27-13	20,181	1.35	7.8	21,468	0.94	妹尾御津線	吉備津松島線	15.4	27.0	
	岡山市北区北長瀬1201-1	14,227	1.37	10.7	10,879	1.31	吉備津松島線	真金吉備線	24.3	13.3	
一般国道180号 (岡山西バイパス)	岡山市北区矢坂西町5	10,682	1.33	6.5			真金吉備線	清音真金線	12.4	20.4	
	岡山市東区榎原804-2	8,981	1.29	12.3	9,319	0.96	清音真金線	長野高松線	22.1	35.3	
	岡山市東区古都宿239-1	18,199	1.35	9.4	20,702	0.88	長野高松線	箕島高松線	20.3	17.1	
	岡山市中区高屋290番地 附近	21,226	1.36	5.1	22,358	0.95	箕島高松線	一般国道429号	19.1	19.0	
	岡山市中区徳吉町1-1-21 附近 (岡山市立三輪小学校 附近)	18,972	1.36	6.7	19,749	0.96	一般国道429号	岡山自動車道	22.1	30.6	
	岡山市北区京橋南2-18 附近 (岡山市中区境 附近)	18,505	1.36	5.1	19,046	0.97	岡山自動車道	一般国道2号	岡山南区・岡山市北区境	3.9	41.1
	岡山市北区下足守1898	8,491	1.27	10.0	7,818	1.09	一般国道2号	一般国道2号	岡山市南区・岡山市北区境	14.1	21.9
	岡山市北区粟井1987-4	4,568	1.25	7.7	4,503	1.01	西大寺山陽線	平田下中野線	田中西古松線	22.7	21.9
	岡山市北区建部町品田1361-1	472	1.17	4.0	528	0.89	沼瀬戸線	田中西古松2号線	田中西古松2号線	15.9	15.9
	岡山市北区厚生町1-7-19 附近	31,063	1.38	4.6	31,789	0.98	飯井宿線	岡山倉敷線	岡山倉敷線	17.5	13.5
一般国道250号	岡山市北区大元上町2-7	27,559	1.38	4.6	30,235	0.91	飯井宿線	川入巖井線	川入巖井線	19.1	14.5
	岡山市北区下中野459-4 附近	29,902	1.37	5.1	29,774	1.00	東岡山御津線	川入巖井線	矢坂西町11号線	14.6	39.3
	岡山市南区大福字鴨池19-3	13,860	1.35	7.6	14,103	0.98	東岡山御津線	矢坂西町11号線	一般国道180号	29.4	5.4
	岡山市南区妹尾2273	16,114	1.35	5.4	17,087	0.94	土田下線	原尾島番町線	西大寺山陽線	33.4	27.2
	岡山市南区箕島1320-3	12,835	1.32	8.2	13,090	0.98	土田下線	浜国富線	沼瀬戸線	27.6	36.4
	岡山市南区中畦20	13,756	1.40	20.3	14,619	0.94	原尾島番町線	浜国富線	飯井宿線	30.4	19.0
	岡山市南区曾根311-5	15,145	1.40	22.2	15,520	0.98	浜国富線	錦町古京町線	飯井宿線	18.5	16.8
	岡山市南区植松135番地 附近 (倉敷市境 附近)	25,404	1.37	16.6	25,199	1.01	錦町古京町線	岡山牛窓線	東岡山停車場線	19.6	20.0
	岡山市南区箕島2090	9,341	1.29	24.1	9,097	1.03	岡山牛窓線	岡山牛窓線	東岡山御津線	19.6	16.3
	岡山市南区表町2丁目3-18	12,308	1.33	6.8	13,620	0.90	岡山牛窓線	岡山牛窓線	岡山赤穂線	20.9	24.0
一般国道429号	岡山市北区厚生町1-7-19 附近	31,063	1.38	4.6	31,789	0.98	岡山赤穂線	原尾島番町線	原尾島番町線	13.1	21.7
	岡山市北区大元上町2-7	27,559	1.38	4.6	30,235	0.91	原尾島番町線	浜国富線	浜国富線	19.3	19.8
	岡山市北区下中野459-4 附近	29,902	1.37	5.1	29,774	1.00	浜国富線	錦町古京町線	錦町古京町線	22.3	8.1
	岡山市南区大福字鴨池19-3	13,860	1.35	7.6	14,103	0.98	錦町古京町線	岡山牛窓線	岡山牛窓線	7.8	5.6
	岡山市南区妹尾2273	16,114	1.35	5.4	17,087	0.94	岡山牛窓線	岡山牛窓線	岡山牛窓線	16.5	4.0
	岡山市南区箕島1320-3	12,835	1.32	8.2	13,090	0.98	岡山牛窓線	岡山牛窓線	岡山牛窓線	6.3	16.4
	岡山市南区中畦20	13,756	1.40	20.3	14,619	0.94	岡山牛窓線	岡山牛窓線	岡山牛窓線	9.8	8.9
	岡山市南区曾根311-5	15,145	1.40	22.2	15,520	0.98	岡山牛窓線	岡山牛窓線	岡山牛窓線	37.6	6.0
	岡山市南区植松135番地 附近 (倉敷市境 附近)	25,404	1.37	16.6	25,199	1.01	岡山牛窓線	岡山牛窓線	岡山牛窓線	26.9	24.5
	岡山市南区箕島2090	9,341	1.29	24.1	9,097	1.03	岡山牛窓線	岡山牛窓線	岡山牛窓線	33.2	34.7
一般国道484号	岡山市北区厚生町1-7-19 附近	31,063	1.38	4.6	31,789	0.98	岡山牛窓線	岡山牛窓線	岡山牛窓線	37.6	6.0
	岡山市北区大元上町2-7	27,559	1.38	4.6	30,235	0.91	岡山牛窓線	岡山牛窓線	岡山牛窓線	26.9	24.5
	岡山市北区下中野459-4 附近	29,902	1.37	5.1	29,774	1.00	岡山牛窓線	岡山牛窓線	岡山牛窓線	33.2	34.7
	岡山市南区大福字鴨池19-3	13,860	1.35	7.6	14,103	0.98	岡山牛窓線	岡山牛窓線	岡山牛窓線	43.3	43.8
	岡山市南区妹尾2273	16,114	1.35	5.4	17,087	0.94	岡山牛窓線	岡山牛窓線	岡山牛窓線	50.8	52.8
	岡山市南区箕島1320-3	12,835	1.32	8.2	13,090	0.98	岡山牛窓線	岡山牛窓線	岡山牛窓線	56.3	52.3
	岡山市南区中畦20	13,756	1.40	20.3	14,619	0.94	岡山牛窓線	岡山牛窓線	岡山牛窓線	53.7	38.8
	岡山市南区曾根311-5	15,145	1.40	22.2	15,520	0.98	岡山牛窓線	岡山牛窓線	岡山牛窓線	51.5	49.0
	岡山市南区植松135番地 附近 (倉敷市境 附近)	25,404	1.37	16.6	25,199	1.01	岡山牛窓線	岡山牛窓線	岡山牛窓線	22.3	26.7
	岡山市南区箕島2090	9,341	1.29	24.1	9,097	1.03	岡山牛窓線	岡山牛窓線	岡山牛窓線	37.8	33.1
県道岡山児島線	岡山市北区厚生町1-7-19 附近	31,063	1.38	4.6	31,789	0.98	岡山牛窓線	岡山牛窓線	岡山牛窓線	48.8	44.5
	岡山市北区大元上町2-7	27,559	1.38	4.6	30,235	0.91	岡山牛窓線	岡山牛窓線	岡山牛窓線	16.1	16.3
	岡山市北区下中野459-4 附近	29,902	1.37	5.1	29,774	1.00	岡山牛窓線	岡山牛窓線	岡山牛窓線	14.9	19.6
	岡山市南区大福字鴨池19-3	13,860	1.35	7.6	14,103	0.98	岡山牛窓線	岡山牛窓線	岡山牛窓線	14.6	24.8
	岡山市南区妹尾2273	16,114	1.35	5.4	17,087	0.94	岡山牛窓線	岡山牛窓線	岡山牛窓線	21.2	19.1
	岡山市南区箕島1320-3	12,835	1.32	8.2	13,090	0.98	岡山牛窓線	岡山牛窓線	岡山牛窓線	12.8	28.5
	岡山市南区中畦20	13,756	1.40	20.3	14,619	0.94	岡山牛窓線	岡山牛窓線	岡山牛窓線	29.4	27.8
	岡山市南区曾根311-5	15,145	1.40	22.2	15,520	0.98	岡山牛窓線	岡山牛窓線	岡山牛窓線	29.8	12.7
	岡山市南区植松135番地 附近 (倉敷市境 附近)	25,404	1.37	16.6	25,199	1.01	岡山牛窓線	岡山牛窓線	岡山牛窓線	13.7	27.0
	岡山市南区箕島2090	9,341	1.29	24.1	9,097	1.03	岡山牛窓線	岡山牛窓線	岡山牛窓線	33.5	17.9
県道倉敷玉野線	岡山市北区厚生町1-7-19 附近	31,063	1.38	4.6	31,789	0.98	岡山牛窓線	岡山牛窓線	岡山牛窓線	22.5	15.2
	岡山市北区大元上町2-7	27,559	1.38	4.6	30,235	0.91	岡山牛窓線	岡山牛窓線	岡山牛窓線	14.9	10.8
	岡山市北区下中野459-4 附近	29,902	1.37	5.1	29,774	1.00	岡山牛窓線	岡山牛窓線	岡山牛窓線	13.9	9.8
	岡山市南区大福字鴨池19-3	13,860	1.35	7.6	14,103	0.98	岡山牛窓線	岡山牛窓線	岡山牛窓線	11.4	13.4
	岡山市南区妹尾2273	16,114	1.35	5.4	17,087	0.94	岡山牛窓線	岡山牛窓線	岡山牛窓線	17.4	15.1
	岡山市南区箕島1320-3	12,835	1.32	8.2	13,090	0.98	岡山牛窓線	岡山牛窓線	岡山牛窓線	15.8	19.9
	岡山市南区中畦20	13,756	1.40	20.3	14,619	0.94	岡山牛窓線	岡山牛窓線	岡山牛窓線	17.1	18.6
	岡山市南区曾根311-5	15,145	1.40	22.2	15,520	0.98	岡山牛窓線	岡山牛窓線	岡山牛窓線	29.2	27.8
	岡山市南区植松135番地 附近 (倉敷市境 附近)	25,404	1.37	16.6	25,199	1.01	岡山牛窓線	岡山牛窓線	岡山牛窓線	39.4	38.4
	岡山市南区箕島2090	9,341	1.29	24.1	9,097	1.03	岡山牛窓線	岡山牛窓線	岡山牛窓線	28.5	29.8
県道岡山吉井線	岡山市北区厚生町1-7-19 附近	31,063	1.38	4.6	31,789	0.98	岡山牛窓線	岡山牛窓線	岡山牛窓線	26.0	30.3
	岡山市北区大元上町2-7	27,559	1.38	4.6	30,235	0.91	岡山牛窓線	岡山牛窓線	岡山牛窓線	19.1	25.2
	岡山市北区下中野459-4 附近	29,902	1.37	5.1	29,774	1.00	岡山牛窓線	岡山牛窓線	岡山牛窓線	18.8	32.2
	岡山市南区大福字鴨池19-3	13,860	1.35	7.6	14,103	0.98	岡山牛窓線	岡山牛窓線	岡山牛窓線	3.2	23.3
	岡山市南区妹尾2273	16,114	1.35	5.4	17,087	0.94	岡山牛窓線	岡山牛窓線	岡山牛窓線	16.1	34.2
	岡山市南区箕島1320-3	12,835	1.32	8.2	13,090	0.98	岡山牛窓線	岡山牛窓線	岡山牛窓線	23.2	33.4
	岡山市南区中畦20	13,756	1.40	20.3	14,619	0.94	岡山牛窓線	岡山牛窓線	岡山牛窓線	32.3	5.0
	岡山市南区曾根311-5	15,145	1.40	22.2	15,520	0.98	岡山牛窓線	岡山牛窓線	岡山牛窓線	32.6	34.9
	岡山市南区植松135番地 附近 (倉敷市境 附近)	25,404	1.37	16.6	25,199	1.01	岡山牛窓線	岡山牛窓線	岡山牛窓線	8.4	20.2
	岡山市南区箕島2090	9,341	1.29	24.1	9,097	1.03	岡山牛窓線	岡山牛窓線	岡山牛窓線	15.7	19.2
県道岡山吉井線	岡山市北区厚生町1-7-19 附近	31,063	1.38	4.6	31,789	0.98	岡山牛窓線	岡山牛窓線	岡山牛窓線	22.1	15.3
	岡山市北区大元上町2-7	27,559	1.38	4.6	30,235	0.91	岡山牛窓線	岡山牛窓線	岡山牛窓線	16.9	13.2
	岡山市北区下中野459-4 附近	29,902	1.37	5.1	29,774	1.00	岡山牛窓線	岡山牛窓線	岡山牛窓線	12.1	18.2
	岡山市南区大福字鴨池19-3	13,860	1.35	7.6	14,103	0.98	岡山牛窓線	岡山牛窓線	岡山牛窓線	24.0	28.3
	岡山市南区妹尾2273	16,114	1.35	5.4	17,087	0.94	岡山牛窓線	岡山牛窓線	岡山牛窓線	39.0	33.0
	岡山市南区箕島1320-3	12,835	1.32	8.2	13,090	0.98	岡山牛窓線	岡山牛窓線	岡山牛窓線	37.6	45.8
	岡山市南区中畦20	13,756	1.40	20.3	14,619	0.94	岡山牛窓線	岡山牛窓線	岡山牛窓線	27.3	17.2
	岡山市南区曾根311-5	15,145	1.40	22.2	15,520	0.98	岡山牛窓線	岡山牛窓線	岡山牛窓線	21.1	43.6
	岡山市南区植松135番地 附近 (倉敷市境 附近)	25,404	1.37	16.6	25,199	1.01	岡山牛窓線	岡山牛窓線	岡山牛窓線		
	岡山市南区箕島2090	9,341	1.29	24.1	9,097	1.03	岡山牛窓線	岡山牛窓線	岡山牛窓線		

県道岡山牛窓線	岡山市北区京橋町4-11 附近 (京橋西詰 附近)	9,305	1.24	2.0	9,386	0.99	岡山吉井線	福島橋本線	10.5	24.8
							福島橋本線	岡山市北区・岡山市南区境	11.3	35.6
							岡山牛窓線	岡山牛窓線	14.2	17.0
							岡山牛窓線	一般国道250号	19.0	6.2
	岡山市中区御成町8-6	12,979	1.33	3.9	13,817	0.94	一般国道250号	沖元円山線	14.1	24.3
	岡山市中区海吉1833-7	11,813	1.32	4.0	12,951	0.91	沖元円山線	岡山市中区・岡山市東区境	20.0	16.7
	岡山市東区益野町880-11	12,937	1.32	3.9	12,031	1.08	岡山市中区・岡山市東区境	九幡東岡山停車場線	19.1	12.3
	岡山市東区松新町156番地 附近	13,670	1.33	5.1	13,840	0.99	九幡東岡山停車場線	一般国道2号(岡山・イ・イバス)	16.1	18.7
	岡山市東区西大寺中野483-4	9,388	1.29	6.1	9,566	0.98	一般国道2号(岡山・イ・イバス)	西大寺中野本町西大寺中1号	10.4	10.0
							西大寺中野本町西大寺中1号	岡山牛窓線	10.3	19.9
						西大寺中野本町西大寺中1号	岡山牛窓線	17.5	19.0	
						西大寺中野本町西大寺中1号	西大寺山陽線	16.4	28.8	
						西大寺山陽線	西大寺備前線	36.6	39.1	
岡山市東区西大寺川口395-1	9,712	1.30	9.4	10,208	0.95	西大寺備前線	寒河本庄岡山線	28.0	24.5	
						寒河本庄岡山線	神崎邑久線	21.8	32.3	
						神崎邑久線	東片岡宿毛線	35.8	40.5	
岡山市東区千手152番地 附近	2,791	1.24	5.9	3,621	0.77	東片岡宿毛線	上阿知本庄線	48.7	53.6	
						上阿知本庄線	岡山市東区・瀬戸内市境	51.8	53.2	
岡山市北区京橋町4-11 附近 (京橋西詰 附近)	9,305	1.24	2.0	9,386	0.99	一般国道250号	岡山牛窓線	2.9	8.1	
岡山市東区西大寺中野483-4	9,388	1.29	6.1	9,566	0.98	一般国道2号(岡山・イ・イバス)	岡山牛窓線	20.6	14.9	
岡山市北区建部町川口1250-1	1,445	1.19	7.1	1,676	0.86	美咲町・岡山市北区境	久米建部線	44.4	47.6	
						久米建部線	下榎三明寺線	55.0	51.8	
						下榎三明寺線	一般国道53号	52.1	45.9	
県道高梁御津線	岡山市北区御津字甘(久谷バス停附近)	2,414	1.29	11.6	2,146	1.12	吉備中央町・岡山市北区境	掛畑虎倉線	56.0	58.5
							掛畑虎倉線	建部大井線	50.7	49.6
							建部大井線	勝尾宇甘線	52.0	49.9
							勝尾宇甘線	一般国道53号	48.7	36.6
県道西大寺山陽線	岡山市東区西大寺上2丁目9-31	9,505	1.30	5.0	10,650	0.89	岡山牛窓線	西大寺中野本町西大寺中1号	26.2	19.0
							西大寺中野本町西大寺中1号	瀬西大寺線	21.1	20.7
							瀬西大寺線	一般国道2号(岡山・イ・イバス)	31.2	38.3
	岡山市東区竹原1356	12,579	1.32	19.5	12,272	1.03	一般国道2号(岡山・イ・イバス)	飯井宿線	39.7	36.4
							飯井宿線	一般国道250号	30.3	18.0
	岡山市東区東平島1129-4	15,269	1.34	15.1	15,832	0.96	一般国道250号	一日市瀬戸線	19.0	17.3
							一日市瀬戸線	沼瀬戸線	22.6	29.0
							沼瀬戸線	瀬戸停車場線	36.0	29.0
							瀬戸停車場線	岡山赤穂線	41.6	27.1
	岡山市東区瀬戸町瀬戸285番地 附近 (瀬戸橋東詰 附近)	23,453	1.37	12.9	23,183	1.01	岡山赤穂線	岡山市東区・赤穂市境	23.2	42.8
県道岡山港線	岡山市北区十日市中町15-65 附近	26,748	1.37	7.0	27,221	0.98	一般国道2号	新保138号線	17.3	22.4
							新保138号線	岡山玉野線	13.9	30.6
							岡山玉野線	浦安豊成線	21.4	16.8
							浦安豊成線	一般国道2号(岡山・イ・イバス)	28.2	18.1
	岡山市南区三浜町一丁目6-8	9,225	1.29	14.0	9,926	0.93	一般国道2号(岡山・イ・イバス)	洲崎米倉線	7.2	16.8
							洲崎米倉線	平福海岸通線	15.1	22.9
							平福海岸通線	平福海岸通線	28.7	35.0
							平福海岸通線	岡山玉野線	9.4	9.0
							岡山玉野線	岡山玉野線	11.0	43.1
							岡山玉野線	南方柳町線	9.2	11.0
県道岡山停車場線	岡山市北区駅前町1丁目9-15	13,882	1.33	19.3	14,188	0.98	南方柳町線	岩田町大学町線	16.2	16.0
							岩田町大学町線	一般国道53号	7.0	26.5
	岡山市中区旭東町2丁目6-12	18,647	1.35	8.1	19,110	0.98	一般国道250号	鹿田町旭東町線	24.4	23.0
	岡山市中区倉田624番地 附近	27,434	1.37	6.3	27,667	0.99	鹿田町旭東町線	一般国道2号(岡山・イ・イバス)	14.8	29.8
	岡山市中区藤崎621番地 附近	14,047	1.33	23.8	14,472	0.97	一般国道2号(岡山・イ・イバス)	江崎金岡線	29.7	28.1
							江崎金岡線	岡山玉野線	25.8	23.9
							岡山玉野線	沖元1号線	35.6	33.6
							沖元1号線	岡山玉野線	36.0	42.6
	岡山市中区新築港1 附近	13,688	1.33	17.8	13,902	0.98	岡山玉野線	岡山玉野線	44.2	29.0
	岡山市南区郡1868番地 附近 (玉野市境 附近)	13,741	1.33	10.8	13,696	1.00	岡山玉野線	倉敷飽浦線	32.7	19.0
県道御津佐伯線	岡山市中区江並44番地 附近 (岡南大橋東詰交差点 附近)	15,891	1.33	10.5	14,169	1.12	岡山玉野線	福浜町築港栄町線	24.0	34.5
							福浜町築港栄町線	岡山玉野線	13.3	7.1
							岡山玉野線	岡山玉野線	15.3	17.1
							岡山玉野線	平福海岸通線	23.3	18.0
							平福海岸通線	岡山港線	27.3	24.2
							岡山港線	築港元町築港栄町線	14.7	12.5
	岡山市北区御津伊田2435番地 附近	6,004	1.26	19.1	5,957	1.01	一般国道53号	吉田御津線	12.5	21.8
							吉田御津線	矢原国ヶ原線	8.6	30.1
							矢原国ヶ原線	仁堀中御津線	19.5	39.7
							仁堀中御津線	岡山玉野線	39.9	43.0
県道妹尾御津線	岡山市南区古新田808番地 附近	10,471	1.38	12.2	8,710	1.20	一般国道2号	岡山玉野線	11.2	28.5
							岡山玉野線	岡山倉敷線	21.6	10.8
	岡山市北区白石546-1	9,503	1.25	7.6	4,274	2.22	岡山倉敷線	川入巖井線	12.3	17.7
	岡山市北区一宮1017番地 附近 (岡山市立中山小学校西側 附近)	3,458	1.25	2.3	4,274	0.81	川入巖井線	一宮備前一宮停車場線	25.3	31.1
							一宮備前一宮停車場線	一般国道180号	40.4	14.7
	岡山市北区幸川市場434-11	6,653	1.22	11.1	6,604	1.01	一般国道180号	幸川市場佐山線	5.4	12.5
							幸川市場佐山線	上芳賀大窪線	30.7	34.5
	岡山市北区福谷237-2	4,277	1.25	10.0	3,744	1.14	上芳賀大窪線	長野高松線	47.8	47.7
	岡山市北区日応寺1665-51	4,178	1.25	8.3	4,201	0.99	長野高松線	総社三和線	50.8	46.5
							総社三和線	岡山賀陽線	48.0	29.6
県道西大寺備前線	岡山市北区御津字垣1561	4,457	1.25	16.4	4,456	1.00	日応寺稻谷線	一般国道53号	46.7	44.8
	瀬戸内市邑久町北島1480番地 附近	4,483	1.25	11.2	4,372	1.03	岡山牛窓線	牛窓邑久西大寺線	29.1	29.5
							牛窓邑久西大寺線	岡山玉野線	29.9	40.8
							岡山玉野線	瀬西大寺線	49.7	48.8
	瀬戸内市邑久町北島1480番地 附近	4,483	1.25	11.2	4,372	1.03	瀬西大寺線	瀬西大寺線	41.6	51.1
県道久米建部線		679	1.19	6.7	795	0.85	美咲町・岡山市北区境	和田北鶴田線	45.4	43.4
							和田北鶴田線	落合建部線	33.5	47.1

県道建部大井線	岡山市北区建部町福渡854-1	1,722	1.30	3.1	1,821	0.95	一般国道53号	一般国道484号	9.8	27.7
		2,364	1.28	19.3	2,150	1.10	一般国道484号	高梁御津線	42.0	47.7
	岡山市北区日近2061	2,364	1.28	19.5	2,150	1.10	高梁御津線	勝尾宇甘線	46.4	36.0
県道岡山賀陽線							勝尾宇甘線	岡山賀陽線	50.4	48.5
	岡山市北区日近704	3,089	1.25	16.2	3,327	0.93	岡山賀陽線	総社三和線	53.3	53.1
	岡山市北区富吉1578	9,241	1.27	11.9	8,162	1.13	総社三和線	一般国道429号	49.5	40.2
	岡山市北区富吉2710-2	8,325	1.27	11.7	7,548	1.10	一般国道53号	岡山賀陽線	62.2	58.0
							岡山賀陽線	三和西菅野線	70.3	64.5
	岡山市北区下高田710-3	6,207	1.25	8.2	4,908	1.26	三和西菅野線	妹尾御津線	42.6	31.0
		6,207	1.25	8.4	4,908	1.26	妹尾御津線	建部大井線	57.1	59.1
		6,207	1.25	8.4	4,908	1.26	建部大井線	掛畑虎倉線	63.1	62.1
県道箕島高松線							掛畑虎倉線	岡山市北区・吉備中央町境	64.5	66.9
		6,207	1.25	8.4	4,908	1.26	岡山市北区・吉備中央町境	吉備中央町・岡山市北区境	56.1	48.6
		6,207	1.25	8.4	4,908	1.26	吉備中央町・岡山市北区境	一般国道429号	32.3	14.6
	岡山市北区富吉1578	308	1.14	3.9	266	1.16	上芳賀岡山線	岡山賀陽線	40.9	39.4
		12,330	1.32	24.6	12,781	0.96	一般国道2号	岡山市南区・岡山市北区境	36.6	36.6
							岡山市北区・倉敷市境	岡山赤穂線	40.1	38.0
		4,058	1.25	9.7	4,328	0.94	倉敷市・岡山市北区境	清音真金線	36.5	13.8
							清音真金線	清音真金線	30.9	21.6
		4,058	1.25	9.7	4,328	0.94	清音真金線	一般国道180号	30.9	28.6
	県道倉敷鮎浦線		5,885	1.26	5.9	5,707	1.03	倉敷市・岡山市南区境	岡山児島線	49.5
岡山市南区藤田350-1		11,003	1.30	19.1	11,010	1.00	岡山児島線	一般国道30号	24.2	30.1
岡山市南区小串3385-18		1,444	1.29	7.3	1,576	0.92	長谷小串線	長谷小串線	44.5	41.9
							岡山赤穂線	岡山赤穂線	42.8	40.4
県道総社三和線		143	1.14	1.8	167	0.86	総社市・岡山市北区境	一般国道429号	44.4	23.4
	岡山市北区杉谷416	356	1.14	5.3	296	1.20	建部大井線	妹尾御津線	32.6	33.6
県道佐伯長船線		2,902	1.28	9.3	2,188	1.33	赤磐市・岡山市東区境	万富停車場弓削線	45.0	33.0
県道東岡山御津線							岡山市東区・備前市境	岡山赤穂線	48.6	55.9
	岡山市中区土田156	8,359	1.27	9.2	8,009	1.04	一般国道250号	土田下線	10.3	17.4
							土田下線	今在家東岡山停車場線	10.6	2.8
							今在家東岡山停車場線	岡山赤穂線	13.9	20.0
							岡山赤穂線	岡山赤穂線	24.5	7.8
	岡山市北区牟佐2962番地 附近	3,061	1.31	3.7	2,976	1.03	岡山赤穂線	岡山市東区・岡山市北区境	47.0	53.1
							岡山市東区・岡山市北区境	岡山吉井線	49.5	34.9
	岡山市北区御津国ヶ原958-3	1,266	1.29	3.9	1,327	0.95	岡山吉井線	矢原国ヶ原線	30.2	30.2
県道飯井宿線							一般国道53号	一般国道53号	41.0	8.9
	岡山市東区才崎411-1	8,734	1.28	10.9	8,493	1.03	瀬戸内市・岡山市東区境	一般国道2号(岡山バイパス)	34.8	40.1
							一般国道2号(岡山バイパス)	西大寺山陽線	15.7	8.6
県道岡山赤穂線	岡山市東区竹原796-2	4,323	1.26	9.5	4,712	0.92	西大寺山陽線	一般国道250号	31.1	33.5
	岡山市中区清水273-7	13,536	1.33	6.6	14,652	0.92	一般国道250号	今在家東岡山停車場線	17.7	23.7
							今在家東岡山停車場線	原藤原線	26.6	14.2
	岡山市中区中井3丁目1-7-1	2,598	1.27	2.3	2,748	0.95	原藤原線	東岡山御津線	20.0	19.3
	岡山市東区瀬戸町観音寺218-3	8,437	1.27	5.7	8,063	1.05	東岡山御津線	馬屋瀬戸線	44.8	49.4
							馬屋瀬戸線	西大寺山陽線	45.2	27.8
	岡山市東区瀬戸町万富1134番地 附近 (赤磐市境 附近)	8,198	1.28	12.4	8,229	1.00	西大寺山陽線	万富吉井線	29.4	33.7
							万富吉井線	万富停車場弓削線	25.7	16.6
							万富停車場弓削線	岡山市東区・赤磐市境	35.2	40.5
	岡山市北区学南町3丁目2-1	21,500	1.36	5.8	19,868	1.08	一般国道53号	岡山吉井線	11.0	21.5
岡山市北区中井町2丁目6-6	20,926	1.35	3.8	18,868	1.11	岡山吉井線	岡山市北区・岡山市中区境	10.3	33.0	
県道妹尾吉備線							岡山市北区・岡山市中区境	岡山赤穂線	14.6	10.5
							岡山赤穂線	岡山赤穂線	15.0	35.1
							岡山赤穂線	原藤原線	32.8	28.5
	岡山市南区妹尾崎105番地 附近 (岡山市北区境 附近)	7,341	1.27	3.7	7,257	1.01	岡山赤穂線	岡山児島線	3.8	8.4
							岡山児島線	一般国道2号	15.0	30.3
							岡山市南区・岡山市北区境	岡山倉敷線	20.6	16.6
県道倉敷妹尾線	岡山市南区箕島2435番地 附近	6,839	1.26	7.4	6,761	1.01	早島町・岡山市南区境	岡山児島線	23.8	19.5
							岡山児島線	岡山児島線	22.2	18.4
							岡山児島線	藤田妹尾線	14.8	18.4
							藤田妹尾線	妹尾停車場線	13.6	10.9
							妹尾停車場線	岡山児島線	27.8	16.2
							岡山児島線	一般国道2号	10.2	4.6
県道早島吉備線	岡山市北区大内田1330	3,322	1.26	2.5	3,142	1.06	早島町・岡山市北区境	岡山倉敷線	40.6	26.9
県道三和西菅野線	岡山市北区菅野4281-1	791	1.19	4.0	740	1.07	岡山賀陽線	日応寺栢谷線	46.1	45.7
県道岡山倉敷線	岡山市北区野田4丁目6-15	23,223	1.35	6.4	19,003	1.22	岡山児島線	野田下中野線	13.1	27.2
							野田下中野線	今西市線	35.8	26.0
							今西市線	当新田中仙道線	18.8	31.6
							当新田中仙道線	一般国道180号(岡山バイパス)	24.8	11.3
	岡山市北区久米226	19,514	1.35	5.7	19,108	1.02	一般国道180号(岡山バイパス)	西長瀬北長瀬線	15.2	9.5
							西長瀬北長瀬線	妹尾御津線	17.8	12.1
	岡山市北区平野560-2	15,161	1.35	9.5	17,823	0.85	妹尾御津線	妹尾吉備線	11.0	16.8
	岡山市北区撫川1506番地 附近 (倉敷市境 附近)	13,637	1.33	8.4	14,396	0.95	妹尾吉備線	中撫川平野線	10.0	11.4
県道大元停車場線							中撫川平野線	早島吉備線	8.7	14.4
							早島吉備線	岡山市北区・倉敷市境	11.0	25.1
	岡山市北区東古松2丁目12-19	6,600	1.25	4.8	5,025	1.31	大元停車場上中野線	いずみ町青江線	17.8	11.3
	岡山市北区鹿田町1丁目1-1	22,317	1.25	5.1	5,025	4.44	いずみ町青江線	今野田線	16.0	12.6
県道大元停車場上中野線							今野田線	鹿田町旭東町線	22.2	19.1
	岡山市北区西古松2丁目7-2	1,860	1.29	9.8	1,930	0.96	鹿田町旭東町線	一般国道2号	14.2	11.9
県道妹尾停車場線							大元停車場線	田中西古松線	17.0	26.5
	岡山市南区妹尾224	2,690	1.27	1.3	2,582	1.04	田中西古松線	岡山児島線	18.1	14.7
県道九幡中野線	岡山市東区金岡東町1丁目11-60	8,047	1.27	8.2	7,212	1.12	倉敷妹尾線	倉敷妹尾線	22.3	24.2
							九幡東岡山停車場線	江崎金岡線	25.4	32.7
							江崎金岡線	寒河本庄岡山線	8.1	14.8
県道瀬戸停車場線	岡山市東区瀬戸町下551-1	7,732	1.27	1.4	7,920	0.98	寒河本庄岡山線	西大寺山陽線	22.9	25.5
県道万富停車場弓削線	岡山市東区瀬戸町二丁目253	1,691	1.31	2.4	1,696	1.00	西大寺山陽線	岡山赤穂線	22.4	35.1
県道建部停車場線	岡山市北区建部町中田717-25	1,851	1.29	5.2	1,940	0.95	岡山赤穂線	佐伯長船線	19.2	28.8
							宮地鹿瀬線	一般国道53号	43.2	26.0

県道浦安豊成線	岡山市南区福田183-1	12,608	1.31	8.2	11,902	1.06	菟港元町茶港栄町線	41.9	35.6
							菟港元町茶港栄町線	24.1	21.8
							泉田福成線	17.7	15.8
							洲崎米倉線	12.0	7.9
県道福島橋本線	岡山市南区浜野1-6-3 附近	6,559	1.26	5.4	6,316	1.04	洲崎米倉線	28.9	9.8
	岡山市北区舟橋町8-8	2,573	1.29	2.3	2,127	1.21	洲崎米倉線	34.5	39.3
県道洲崎米倉線	岡山市南区福富西1丁目14-33	3,938	1.25	2.1	4,038	0.98	岡山港線	22.2	22.1
							岡山港線	21.1	8.5
							福浜町茶港栄町線	10.2	23.6
							浦安豊成線	14.6	17.9
県道江崎金岡線	岡山市南区泉田34-24	7,186	1.25	3.6	5,021	1.43	浦安豊成線	19.4	20.8
							泉田福成線	12.4	11.2
							一般国道30号	14.6	11.0
							岡山玉野線	22.7	35.3
県道沖元岡山線	岡山市中区沖元580	5,615	1.26	5.2	5,764	0.97	沖元岡山線	24.4	52.5
	岡山市東区光津790-4	4,849	1.25	7.0	4,994	0.97	沖元岡山線	38.4	45.8
							九幡東岡山停車場線	25.3	29.6
							九幡東岡山停車場線	35.2	16.1
県道沖元岡山線	岡山市東区君津1370	4,841	1.25	4.9	4,126	1.17	九幡東岡山停車場線	27.8	24.1
県道鮑浦東見線	岡山市中区海吉2321	1,214	1.31	3.5	1,647	0.74	江崎金岡線	47.6	50.3
県道玉柏野々口線	岡山市南区鮑浦700番地 附近 (玉野市境 附近)	4,139	1.25	8.4	3,840	1.08	金甲山線	47.4	41.3
県道原藤原線	岡山市北区下牧823-1	2,281	1.27	2.3	2,367	0.96	岡山吉井線	8.1	10.6
	岡山市北区中原444-5	8,463	1.30	6.2	10,477	0.81	岡山吉井線	24.0	27.2
県道沼瀬戸線	岡山市東区沼1625	3,298	1.25	7.6	3,294	1.00	岡山赤穂線	19.3	26.7
県道一日市瀬戸線	岡山市東区一日市396-7	3,548	1.25	7.0	3,661	0.97	一般国道250号	31.7	38.0
県道瀬西大寺線		11,401	1.31	4.8	11,382	1.00	一般国道2号	15.2	34.6
	岡山市東区西大寺東3番地 附近 (雄川橋西詰 附近)	11,401	1.31	5.4	11,382	1.00	西大寺備前線	29.9	30.6
							瀬西大寺線	11.3	22.6
							瀬西大寺線	9.4	25.2
県道牛窓邑久西大寺線	岡山市東区上阿知1961	595	1.17	4.7	536	1.11	服部射越線	33.0	27.2
県道上阿知本庄線	岡山市東区上阿知1961	595	1.17	4.7	536	1.11	西大寺山陽線	25.0	42.3
県道神崎邑久線	岡山市東区長沼529	280	1.14	0.7	260	1.08	西大寺備前線	9.1	34.8
県道鹿忍片岡神崎線		265	1.14	4.4	295	0.90	岡山牛窓線	43.3	45.5
							鹿忍片岡神崎線	30.4	25.4
							岡山牛窓線	38.5	41.6
							岡山牛窓線	30.2	32.8
県道宝伝久々井南水門線	岡山市東区久々井1418	17	1.29	0.0	1,378	0.01	宝伝久々井南水門線	46.5	43.5
県道東片岡宿毛線	岡山市東区東片岡1260-2	1,085	1.08	5.6	55	19.73	東片岡宿毛線	36.6	36.6
県道橋詰千手線	岡山市東区西大寺一宮134	21	1.06	0.0	22	0.95	宝伝久々井南水門線	39.7	39.6
県道巖井野田線	岡山市東区西崎1丁目21-26	13,134	1.36	4.3			鹿忍片岡神崎線	28.6	28.6
	岡山市北区野田5丁目17-19 附近 三門小学校西	23,855	1.36	5.2	21,905	1.09	橋詰千手線	39.1	40.6
県道日応寺栢谷線	岡山市北区菅野2640-12	2,439	1.23	5.4	2,513	0.97	岡山牛窓線	48.6	39.4
							東片岡宿毛線	34.7	34.7
県道上芳賀岡山線	岡山市北区芳賀5112-112	5,185	1.25	11.5	5,187	1.00	一般国道180号	11.4	11.4
	岡山市北区橋津980-15	8,735	1.27	7.1	8,061	1.08	巖井野田線	18.9	7.8
							川入巖井線	24.4	17.8
							一般国道180号	21.1	29.2
県道上芳賀大窪線	岡山市北区大窪183	1,442	1.29	10.4	1,348	1.07	妹尾御津線	53.8	52.7
県道長野高松線	岡山市北区平山730-6	4,043	1.25	7.7	4,212	0.96	三和西菅野線	45.4	47.0
県道川入巖井線	岡山市北区西花尻1099	18,364	1.35	5.5	18,106	1.01	一般国道53号	20.7	19.6
	岡山市北区野殿西町329番地 附近	27,284	1.33	3.3	30,824	0.89	岡山賀陽線	46.0	47.4
県道一宮備前一宮停車場線	岡山市北区西幸川19	721	1.22	2.1	970	0.74	今岡30号	38.9	47.6
県道当新田中仙道線	岡山市北区平田155-104	1,282	1.29	5.4	1,241	1.03	今岡30号	22.3	27.4
							一般国道53号	26.6	18.7
							一般国道53号	15.9	7.0
							岡山賀陽線	41.8	41.6
県道真金吉備線	岡山市北区平野1100-1	5,715	1.26	1.4	5,901	0.97	妹尾御津線	42.1	31.5
県道掛畑虎倉線	岡山市北区川入963番地 附近 (川入交差点 附近)	3,651	1.25	11.5	3,904	0.94	真金吉備線	15.6	20.2
県道馬屋瀬戸線	岡山市北区御津虎倉	49	1.13	8.2	48	1.02	妹尾御津線	14.8	10.6
県道万富吉井線	岡山市東区瀬戸町大内1005	3,665	1.25	21.9	3,915	0.94	真金吉備線	19.4	13.6
県道可真上ら富停車場線	岡山市北区御津新庄3145	3,511	1.27	9.7	2,905	1.21	妹尾御津線	19.7	22.4
県道仁堀中御津線	岡山市北区御津新庄3145	2,644	1.27	14.8	2,286	1.16	妹尾御津線	45.8	35.2
							岡山児島線	6.1	
県道藤田妹尾線							一般国道2号	26.4	22.7
							岡山児島線	26.2	23.2
							平田下中野線	24.9	30.2
							田中西古松線	15.4	21.7
県道清音真金線	岡山市北区新庄下1517番地 附近 (総社市境 附近)	12,597	1.32	11.3	12,994	0.97	田中西古松2号線	17.2	14.0
県道総社足守線	岡山市北区加茂282-3	5,719	1.26	7.2	5,839	0.98	岡山倉敷線	19.6	8.1
県道矢知赤坂線	岡山市北区御津矢知865番地	1,097	1.20	25.8	914	1.20	川入巖井線	20.4	38.2
							吉備津松島線	44.2	42.2
							吉備津松島線	34.1	6.2
							岡山賀陽線	32.5	32.5
							岡山赤穂線	25.5	27.3
							一般国道2号	41.9	40.2
							岡山赤穂線	36.5	39.6
							赤磐市・岡山市東区境	45.6	45.6
							矢知赤坂線	42.1	41.2
							平岡小鎌線	55.1	52.3
							御津佐伯線	40.2	42.7
							広城農道千両街道	37.1	29.2
							一般国道30号	24.7	29.9
							倉敷妹尾線	43.5	39.4
							箕島高松線	39.2	22.3
							一般国道180号	28.4	20.8
							仁堀中御津線	50.5	55.2

県道勝尾宇甘線	岡山市北区御津宇甘1179	1,528	1.30	17.5	1,165	1.31	建部大井線	高梁御津線	42.7	42.2
県道九幡東岡山停車場線	岡山市東区松新町190-11	7,489	1.28	6.0	8,445	0.89	九幡中野線	江崎金岡線	38.6	37.5
							江崎金岡線	一般国道2号(岡山・イノス)	18.5	23.3
							一般国道2号(岡山・イノス)	岡山牛窓線	26.3	26.5
	岡山市中区下245-2	11,756	1.32	9.4	10,471	1.12	岡山牛窓線	岡山市東区・岡山市中区境	15.9	16.1
県道今在家東岡山停車場線	岡山市東区政津743-11	3,232	1.27	15.8	2,567	1.26	江崎金岡線	藤原光津線	30.7	39.2
							藤原光津線	一般国道250号	30.2	4.7
	岡山市中区雄町204-8	10,669	1.30	5.1	11,158	0.96	岡山赤穂線	東岡山御津線	24.1	21.2
県道津高法界院停車場線	岡山市北区法界院4-1	3,023	1.30	6.4	1,540	1.96	一般国道53号	津島南弓之町線	33.3	33.3
県道吉備津松島線	岡山市北区吉備津1575	1,141	1.29	1.4	1,280	0.89	一般国道180号	真金吉備線	18.0	26.2
	岡山市北区吉備津2292-1 附近	3,620	1.34	9.4	4,558	0.79	真金吉備線	吉備津松島線	38.3	39.0
							吉備津松島線	岡山市北区・倉敷市境	16.5	22.8
	岡山市北区納所117番地 附近	3,691	1.25	10.8	4,857	0.76	吉備津松島線	中瀬川平野線	34.6	31.6
県道寒河本庄岡山線	岡山市東区西大寺門前36番地 附近 (瀬戸内市境 附近)	13,920	1.32	20.7	12,954	1.07	瀬戸内市・岡山市東区境	岡山牛窓線	65.0	37.4
							岡山牛窓線	九幡中野線	52.0	39.9
	岡山市東区金岡西町215	19,336	1.36	20.0	21,453	0.90	九幡中野線	一般国道2号(岡山・イノス)	43.8	43.8
県道金甲山線		5,299	1.26	13.1	4,731	1.12	玉野市・岡山市南区境	玉野市・岡山市南区境	31.0	12.5
	岡山市南区飽浦509	5,299	1.26	17.5	4,731	1.12	玉野市・岡山市南区境	岡山市南区・玉野市境	33.7	38.9
		5,299	1.26	13.1	4,731	1.12	岡山市南区・玉野市境	玉野市・岡山市南区境	30.4	33.3
	岡山市南区飽浦509	5,299	1.26	17.5	4,731	1.12	玉野市・岡山市南区境	岡山市南区・玉野市境	37.7	39.6
		5,299	1.26	13.1	4,731	1.12	岡山市南区・玉野市境	玉野市・岡山市南区境	32.8	38.1
	岡山市南区飽浦509	5,299	1.26	17.5	4,731	1.12	玉野市・岡山市南区境	飽浦東兎線	32.5	33.5
県道後楽園線	岡山市北区出石町1丁目5-5	4,319	1.25	3.6	4,779	0.90	長谷小串線	岡山玉野線	46.9	26.0
							津島南弓之町線	津島南弓之町線	19.7	11.1
							津島南弓之町線	岡山吉井線	18.4	19.0
県道原尾島番町線	岡山市中区浜2 附近 (新鶴見橋東詰 附近)	26,836	1.38	3.6	29,261	0.92	一般国道250号	浜国富線	11.5	10.9
							浜国富線	岡山市中区・岡山市北区境	19.7	9.1
							津島南弓之町線	津島南弓之町線	27.1	10.7
							津島南弓之町線	一般国道53号	26.6	11.1
県道福渡停車場線	岡山市北区建部町福渡496-1	554	1.19	7.9	605	0.92	一般国道53号	一般国道53号	8.1	7.5
県道和田北鶴田線		43	1.07	9.6	83	0.52	美咲町・岡山市北区境	久米建部線	27.1	24.4
県道宮地鹿瀬線	岡山市北区建部町富沢370-3	976	1.28	3.9	1,092	0.89	一般国道484号	建部停車場線	31.1	32.0
県道下榎三明寺線	岡山市北区建部町三明寺1286-2	56	1.13	26.8	37	1.51	建部停車場線	一般国道53号	28.3	28.3
県道吉田御津線	岡山市北区建部町小倉954	184	1.14	22.8	195	0.94	久米南町・岡山市北区境	落合建部線	23.8	23.8
県道矢原国ヶ原線	岡山市北区御津川高493	299	1.11	3.0	150	1.99	一般国道53号	御津佐伯線	28.8	16.1
							御津佐伯線	矢原国ヶ原線	20.3	41.4
	岡山市北区御津川高493	299	1.11	3.0	150	1.99	矢原国ヶ原線	矢原国ヶ原線	49.1	59.8
県道長谷小串線	岡山市南区宮浦3026	30	1.13	0.0	32	0.94	矢原国ヶ原線	東岡山御津線	40.0	36.0
		30	1.13	3.1	32	0.94	矢原国ヶ原線	矢原国ヶ原線	49.3	49.3
	岡山市南区宮浦3026	30	1.13	0.0	32	0.94	岡山市南区・玉野市境	金甲山線	24.3	25.6
		30	1.13	3.1	32	0.94	岡山市南区・玉野市境	玉野市・岡山市南区境	25.3	27.8
	岡山市南区宮浦3026	30	1.13	0.0	32	0.94	玉野市・岡山市南区境	岡山市南区・玉野市境	25.0	30.9
		30	1.13	3.1	32	0.94	岡山市南区・玉野市境	玉野市・岡山市南区境	23.9	24.4
	岡山市南区宮浦3026	30	1.13	0.0	32	0.94	玉野市・岡山市南区境	岡山市南区・玉野市境	25.1	20.9
	30	1.13	3.1	32	0.94	岡山市南区・玉野市境	玉野市・岡山市南区境	32.8	28.8	
県道服部射越線		2,596	1.27	4.8	2,354	1.10	玉野市・岡山市南区境	倉敷飽浦線	39.7	30.4
県道平岡小鎌線	岡山市北区御津矢知1280番地	774	1.19	2.1	717	1.08	瀬戸内市・岡山市東区境	瀬西大寺線	44.7	6.2
							仁堀中御津線	岡山市北区・赤磐市境	44.8	34.2

注) 平成27年度道路交通センサスによる

●主要道路の交通量(市道)

路線名	位置	平日自動車類交通量				平日平均旅行速度				
		平成27年度			平成22年度	交通量 伸び率 (H27/H22)	調査単位区間の起終点 に接続する路線名等		平成27年度 混雑時	
		交通量 (台/12h)	昼夜率	大型車混入率 (%)	交通量 (台/12h)		起点側	終点側	上り (km/h)	下り (km/h)
福浜町築港栄町線	岡山市南区福浜町20-32	14,357	1.34	4.4	15,326	0.94	洲崎米倉線	泉田福成線	22.8	25.5
							泉田福成線	市場築港緑町線	27.3	26.9
浦安南町築港栄町線	岡山市南区築港栄町10-14	13,833	1.33	8.1	13,936	0.99	市場築港緑町線	築港元町築港栄町線	26.7	19.5
	岡山市南区浦安南町490	8,178	1.27	14.5	8,012	1.02	築港元町築港栄町線	岡山玉野線	35.9	28.6
築港元町築港栄町線	岡山市南区築港栄町5-36	13,984	1.33	12.4	13,956	1.00	築港元町築港栄町線	市場築港緑町線	11.1	14.8
							浦安豊成線	市場築港緑町線	26.7	36.4
市場築港緑町線	岡山市南区築港新町2丁目13-6	4,423	1.25	5.5	4,905	0.90	市場築港緑町線	福浜町築港栄町線	50.5	34.2
							福浜町築港栄町線	市場築港緑町線	19.1	27.5
新保138号線	岡山市南区下中野221-1	22,880	1.36	4.0	23,001	0.99	市場築港緑町線	岡山玉野線	21.0	11.6
	岡山市北区富田525	20,270	1.36	4.5	20,795	0.97	岡山玉野線	岡山港線	19.6	31.2
今西市線	岡山市北区間屋町2-101	13,914	1.34	5.7	15,243	0.91	築港元町築港栄町線	福浜町築港栄町線	19.5	18.0
	岡山市北区下中野717-101 附近	12,976	1.33	5.2	13,299	0.98	福浜町築港栄町線	築港元町築港栄町線	17.1	24.3
田中西古松線	岡山市北区今7丁目6-7	11,929	1.32	3.4	12,879	0.93	岡山児島線	岡山市北区・岡山市南区境	9.3	34.2
							岡山市北区・岡山市南区境	いづみ町青江線	26.0	17.1
田中西古松2号線	岡山市北区今2丁目9-18	12,837	1.33	2.4	13,794	0.93	いづみ町青江線	岡山市南区・岡山市北区境	7.9	44.8
							岡山市南区・岡山市北区境	一般国道2号	23.6	15.0
今野田線	岡山市北区西古松西町1-37	17,484	1.35	4.5	17,448	1.00	一般国道2号	岡山港線	15.8	7.7
							岡山倉敷線	今野田線	22.9	23.7
いづみ町青江線	岡山市北区伊島町2丁目9-53	18,024	1.36	4.9	21,292	0.85	今野田線	田中西古松2号線	18.0	21.0
	岡山市北区奉還町3丁目8-7	22,678	1.36	4.0	23,017	0.99	田中西古松2号線	田中西古松線	19.2	20.4
奉還町駅元町2号線	岡山市北区昭和町8-10	26,831	1.37	3.7	27,557	0.97	田中西古松線	平田下中野線	24.3	28.4
	岡山市北区厚生町3丁目2-1	18,694	1.34	4.5	16,754	1.12	平田下中野線	岡山市北区・岡山市南区境	28.0	37.5
南方柳町線	岡山市北区大元駅前3-43	21,694	1.36	5.5	19,867	1.09	岡山児島線	岡山児島線	39.9	5.6
							当新田中仙道線	当新田中仙道線	11.1	27.7
万成西町津島京町線	岡山市南区新保1132-4	17,459	1.34	6.5	15,638	1.12	当新田中仙道線	今西市線	29.7	23.8
	岡山市北区奉還町1丁目7-7	23,171	1.35	5.1	18,905	1.23	今西市線	野田下中野線	23.2	28.9
浜国富線	岡山市北区昭和町12-15	17,812	1.35	4.6	18,556	0.96	野田下中野線	岡山児島線	28.0	14.8
	岡山市北区下伊福2丁目5-2	23,199	1.37	2.2	24,254	0.96	岡山児島線	下中野132号線	12.6	15.1
幸川市場佐山線	岡山市北区下石井1丁目2-3	8,359	1.27	3.3	7,927	1.05	下中野132号線	大元停車場上中野線	27.0	26.0
							大元停車場上中野線	田中西古松2号線	17.4	11.8
土田下線	岡山市北区谷万成2丁目9-68	12,390	1.31	7.8	11,802	1.05	当新田中仙道線	当新田中仙道線	13.4	24.7
	岡山市中区浜606	18,086	1.30	5.3	11,093	1.63	今西市線	野田下中野線	25.3	20.2
錦町古京町線	岡山市中区国富798	10,865	1.35	5.7	18,721	0.58	今西市線	野田下中野線	22.4	28.0
	岡山市北区松尾836	961	1.19	5.5	798	1.20	野田下中野線	岡山児島線	27.6	15.7
西大寺中野本町西大寺中1号線	岡山市北区西古松西町1-37	17,484	1.35	4.5	17,448	1.00	岡山児島線	田中西古松線	17.6	22.7
							田中西古松線	大元停車場線	22.2	18.4
西大寺松崎西大寺中1号線	岡山市北区伊島町2丁目9-53	18,024	1.36	4.9	21,292	0.85	今西市線	野田下中野線	13.1	29.6
	岡山市北区奉還町3丁目8-7	22,678	1.36	4.0	23,017	0.99	野田下中野線	岡山児島線	25.8	15.8
平福海岸通線	岡山市北区昭和町8-10	26,831	1.37	3.7	27,557	0.97	岡山児島線	いづみ町青江線	20.2	17.9
	岡山市北区厚生町3丁目2-1	18,694	1.34	4.5	16,754	1.12	いづみ町青江線	大元停車場線	22.8	29.1
岩田町大学町線	岡山市北区大元駅前3-43	21,694	1.36	5.5	19,867	1.09	大元停車場線	一般国道53号	16.0	20.2
							一般国道180号	奉還町駅元町2号線	19.6	12.1
岩田町大学町線	岡山市北区下石井1丁目2-3	8,359	1.27	3.3	7,927	1.05	奉還町駅元町2号線	岡山児島線	11.0	10.6
							岡山児島線	今野田線	10.2	17.5
岩田町大学町線	岡山市北区下石井1丁目2-3	26,358	1.37	6.2	26,378	1.00	今野田線	大元停車場線	11.3	27.0
							大元停車場線	大元駅前二丁目町線	19.1	19.2
岩田町大学町線	岡山市北区谷万成2丁目9-68	12,390	1.31	7.8	11,802	1.05	大元駅前二丁目町線	下中野132号線	20.2	24.4
	岡山市中区国富798	10,865	1.35	5.7	18,721	0.58	下中野132号線	新保138号線	29.0	14.7
辛川市場佐山線	岡山市北区松尾836	961	1.19	5.5	798	1.20	新保138号線	一般国道2号	23.2	10.1
							一般国道2号	一般国道53号	11.4	17.7
土田下線	岡山市中区長岡77	3,633	1.25	9.9	3,628	1.00	一般国道53号	駅元町下石井線	17.0	11.0
	岡山市北区中山下1丁目8-45	7,602	1.27	18.0	7,302	1.04	駅元町下石井線	いづみ町青江線	14.1	13.9
錦町古京町線	岡山市北区中山下2-4-4 附近 (岡山市中区境 附近)	10,999	1.31	5.6	11,472	0.96	いづみ町青江線	南方柳町線	18.0	12.1
							南方柳町線	岡山停車場線	12.7	13.0
西大寺中野本町西大寺中1号線	岡山市東区西大寺上1丁目1-50	8,143	1.29	5.6	9,766	0.83	岡山停車場線	駅元町下石井線	5.7	19.7
	岡山市東区西大寺南1丁目2-3	8,142	1.26	3.3	6,565	1.24	駅元町下石井線	錦町古京町線	10.2	11.6
平福海岸通線	岡山市南区平福2丁目439-2	5,594	1.26	11.1	5,690	0.98	錦町古京町線	一般国道2号	10.2	11.6
	岡山市北区本町9-13	2,634	1.25	2.1	3,175	0.83	一般国道2号	一般国道53号	28.5	33.1
岩田町大学町線	岡山市北区春日町7-16	4,412	1.25	4.2	4,618	0.96	一般国道53号	岡山吉井線	27.8	30.6
							岡山吉井線	岡山市北区・岡山市南区境	32.2	30.4
岩田町大学町線	岡山市北区鹿田町2丁目1-1	8,468	1.28	6.8	8,403	1.01	岡山市北区・岡山市中区境	一般国道250号	12.9	7.9
							岡山市北区・岡山市中区境	一般国道250号	10.9	20.8
岩田町大学町線	岡山市東区西大寺上1丁目1-50	8,143	1.29	5.6	9,766	0.83	岡山牛窓線	西大寺山陽線	20.9	17.0
	岡山市東区西大寺南1丁目2-3	8,142	1.26	3.3	6,565	1.24	岡山牛窓線	九幡中野線	20.9	17.0
岩田町大学町線	岡山市南区平福2丁目439-2	5,594	1.26	11.1	5,690	0.98	岡山牛窓線	岡山玉野線	28.2	15.7
	岡山市北区本町9-13	2,634	1.25	2.1	3,175	0.83	岡山牛窓線	岡山停車場線	14.2	
岩田町大学町線	岡山市東区西大寺上1丁目1-50	8,143	1.29	5.6	9,766	0.83	岡山停車場線	錦町古京町線	8.0	
	岡山市東区西大寺南1丁目2-3	8,142	1.26	3.3	6,565	1.24	錦町古京町線	一般国道2号	11.2	
岩田町大学町線	岡山市南区平福2丁目439-2	5,594	1.26	11.1	5,690	0.98	一般国道2号	鹿田町旭東町線	11.8	
	岡山市北区本町9-13	2,634	1.25	2.1	3,175	0.83	鹿田町旭東町線	大元駅前二丁目町線	17.0	17.1
岩田町大学町線	岡山市東区西大寺上1丁目1-50	8,143	1.29	5.6	9,766	0.83	大元駅前二丁目町線	岩田町大学町線	10.5	10.4
	岡山市東区西大寺南1丁目2-3	8,142	1.26	3.3	6,565	1.24	岩田町大学町線			

鹿田町旭東町線							岩田町大学町線	一般国道2号	16.7	4.9
	岡山市北区山科町87番地 附近	12,608	1.32	2.3	12,426	1.01	一般国道2号	岡山市北区・岡山市中区線	8.4	5.7
沖元1号線	岡山市中区沖元236	6,954	1.27	12.2	7,707	0.90	江崎金岡線	岡山玉野線	5.5	8.4
	岡山市北区今6丁目4-10	6,651	1.27	7.4	7,486	0.89	岡山倉敷線	岡山玉野線	42.8	36.8
野田下中野線							今野田線	今野田線	13.8	21.4
							田中西古松2号線	田中西古松2号線	20.3	17.0
							田中西古松線	田中西古松線	18.7	18.3
							平田下中野線	平田下中野線	16.8	20.4
							岡山倉敷線	岡山倉敷線	20.6	9.6
西長瀬北長瀬線	岡山市北区西長瀬1203-9	3,495	1.27	7.6	2,542	1.37	岡山倉敷線	中仙道北長瀬線	28.1	24.7
中撫川平野線	岡山市北区中撫川440-11	3,675	1.25	11.2	3,520	1.04	吉備津松島線	岡山倉敷線	25.6	21.7
泉田福成線	岡山市南区福田726	11,730	1.30	7.5	10,763	1.09	洲崎米倉線	広城農道千両街道	13.4	21.1
							広城農道千両街道	浦安豊成線	28.3	17.2
							浦安豊成線	福浜町築港栄町線	27.4	24.4
今岡30号	岡山市北区今岡543	853	1.19	24.5	728	1.17	幸川市場佐山線	上芳賀岡山線	32.6	36.5
							一般国道180号(岡山南バイパス)	当新田中仙道線	33.6	30.1
平田下中野線	岡山市北区下中野1222-1	5,208	1.26	4.3	5,936	0.88	当新田中仙道線	今西市線	17.7	35.5
							今西市線	野田下中野線	18.2	16.2
広城農道千両街道	岡山市南区浦安西町148	12,429	1.33	12.3	14,556	0.85	泉田福成線	野田下中野線	27.8	24.0
							築港元町築港栄町線	築港元町築港栄町線	24.3	23.2
藤原光津線	岡山市中区藤原50	7,337	1.28	5.2	8,322	0.88	一般国道250号	藤田妹尾線	18.4	27.3
	岡山市北区津島南2丁目5-32	5,249	1.25	4.3	5,627	0.93	一般国道53号	九輪東岡山停車場線	20.4	27.4
津島南弓之町線							学南町1号線	学南町1号線	11.9	19.8
	岡山市北区弓之町16-19	9,015	1.29	3.0	9,813	0.92	原尾島番町線	津高法界院停車場線	20.5	21.0
	岡山市南区下中野93	3,099	1.27	2.9	2,644	1.17	田中西古松線	後楽園線	9.4	16.2
下中野132号線							岡山市北区・岡山市南区境	岡山市北区・岡山市南区境	9.0	24.3
							岡山市南区・岡山市北区境	岡山市南区・岡山市北区境	10.5	11.3
							いづみ町青江線	いづみ町青江線	24.8	5.8
大元駅前二日市町線	岡山市北区東古松1丁目12-25	10,260	1.30	4.1	10,147	1.01	大元停車場線	大元停車場線	16.3	6.8
							いづみ町青江線	いづみ町青江線	7.9	12.1
							岩田町大学町線	岩田町大学町線	13.0	6.4
中仙道北長瀬線	岡山市北区北長瀬表町3丁目1-2	2,892	1.31	9.2	1,712	1.69	岡山倉敷線	一般国道2号	15.1	11.4
伊島町二丁目吉宗線	岡山市北区津島西坂1丁目1-29	14,951	1.34	5.7	16,246	0.92	一般国道53号	西長瀬北長瀬線	10.5	23.2
川入中撫川2号線	岡山市北区中撫川153-2 附近 (倉敷市境 附近)	14,111	1.33	6.2	14,893	0.95	川入巖井線	上芳賀岡山線	14.6	19.4
							吉備津松島線	吉備津松島線	17.4	32.3
学南町1号線	岡山市北区津島中1丁目2-1	5,307	1.25	6.8	5,644	0.94	津島南弓之町線	川入中撫川2号線	19.6	7.1
高島小橋町線	岡山市中区竹田98-46	4,069	1.30	4.0	10,226	0.40	岡山赤徳線	一般国道53号	15.8	21.4
矢坂西町11号線	岡山市北区矢坂西町5-2	11,580	1.31	13.6			一般国道180号	一般国道180号(岡山南バイパス)	7.4	41.1

注) 平成27年度道路交通センサスによる

4. 交通安全施設及び交通事故 ●警察署別交通信号機設置状況

(平成29年3月)

	岡山中央	岡山東	岡山西	岡山南	岡山北	赤 磐	計
定周期	195	60	235	169	23	35	717
押ボタン	81	45	100	78	16	30	350
全感応式	0	0	1	1	0	0	2
半感応式	28	37	64	44	19	31	223
一灯点滅式	1	0	1	1	0	0	3
計	305	142	401	293	58	96	1,295

注) 1. 岡山北警察署は、吉備中央町分を含む。

2. 赤磐警察署は、赤磐市分を含む。

3. 平成21年4月1日より「岡山東警察署」は「岡山中央警察署」、「西大寺警察署」は「岡山東警察署」へ名称変更。

●人身事故発生状況

平成29年版交通概況から、全交通事故数ではなく全人身事故件数の掲載に変更している。

(1月～12月)

	人身事故件数									免 許 保有者数	自動車 保有台数	自動車千台 あたりの 事故件数
	岡山中央	岡山東	岡山西	岡山南	岡山北	赤 磐	計	死者数	負傷者			
H19	2,219	797	2,944	2,593	119	103	8,775	28	11,065	446,971	564,958	15.5
H20	2,112	715	2,716	2,473	147	123	8,286	29	10,276	450,621	562,445	14.7
H21	2,021	696	2,519	2,308	118	118	7,780	28	9,851	453,853	561,724	13.9
H22	2,078	720	2,468	2,356	132	114	7,868	31	9,847	455,599	552,186	14.2
H23	1,850	706	2,367	2,314	122	115	7,474	26	9,290	458,212	551,548	13.6
H24	1,760	619	2,225	2,244	93	110	7,051	33	8,720	461,225	555,212	12.7
H25	1,692	685	2,053	1,967	89	105	6,591	33	8,038	464,447	559,157	11.8
H26	1,471	460	1,842	1,707	80	118	5,678	21	6,841	467,165	563,878	10.1
H27	1,260	364	1,704	1,420	68	77	4,893	30	5,767	469,201	567,124	8.6
H28	1,197	325	1,343	1,077	77	64	4,083	28	4,834	470,871	568,634	7.2

注) 1. 交通事故資料は、岡山県警察本部交通部交通企画課調べ。

2. 自動車保有台数は、国土交通省中国運輸局岡山運輸局及び財政局課税管理課調べ。

ただし、平成21年度までは、国土交通省中国運輸局岡山運輸支局及び岡山県軽自動車協会調べ。

3. 警察署別交通事故件数は、各警察署管内における岡山市内発生的人身事故件数である。

(高速道、指定自専道の事故は除く)

4. 平成21年4月1日より「岡山東警察署」は「岡山中央警察署」、「西大寺警察署」は「岡山東警察署」へ名称変更。

●交通事故多発交差点ワースト10(岡山市内)

順位	路線名	地点名	平成28年1～12月			
			件数	夜間	死者	傷者
1	国道30号	富田交差点	13	6	0	18
2	(主)岡山吉井線	城下交差点	11	4	0	11
3	国道250号	百間川橋交差点	10	5	0	14
4	国道53号	首部橋西交差点	10	1	0	13
5	(主)岡山停車場線	岡山駅前交差点	10	9	0	11
6	国道2号	妹尾西交差点	10	3	0	11
7						
8						
9						
10						

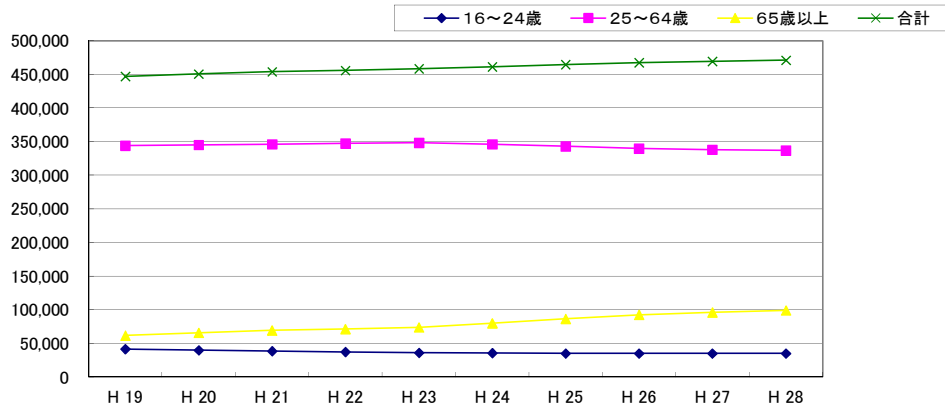
注) 順位は、人身事故件数の多い順とし、同数の場合は死傷者数の多い順である。(人身事故数が10件以上のもののみ掲載)
死傷者数同数の場合は、前年からの増加率が高い順である。

※ (主) = 主要地方道

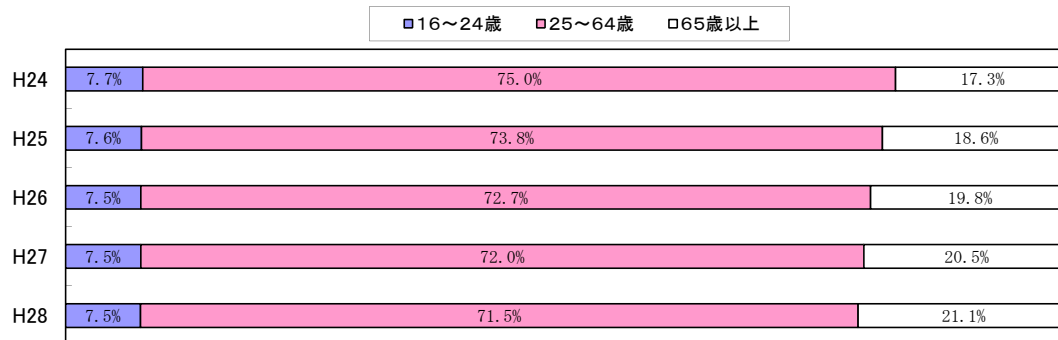
●年齢別免許保有者数(岡山市)

(平成28年12月末現在)

年次	16～24歳	25～64歳	65歳以上	合計
H 19	41,453	343,880	61,638	446,971
H 20	39,952	344,901	65,768	450,621
H 21	38,445	346,026	69,382	453,853
H 22	37,120	347,347	71,132	455,599
H 23	36,094	348,212	73,906	458,212
H 24	35,545	345,824	79,856	461,225
H 25	35,151	342,804	86,492	464,447
H 26	35,096	339,575	92,494	467,165
H 27	35,154	337,992	96,055	469,201
H 28	35,130	336,618	99,123	470,871



免許保有者の年齢別構成



注) 平成29年度版交通概況から、岡山市域内の免許保有者数を計上している。(昨年度版までは警察署の管轄ごと計上していたため、吉備中央町、旧瀬戸町分が含まれていなかった。なお、過年度分まで含めて計上方法を修正し、人数修正を行っている。)

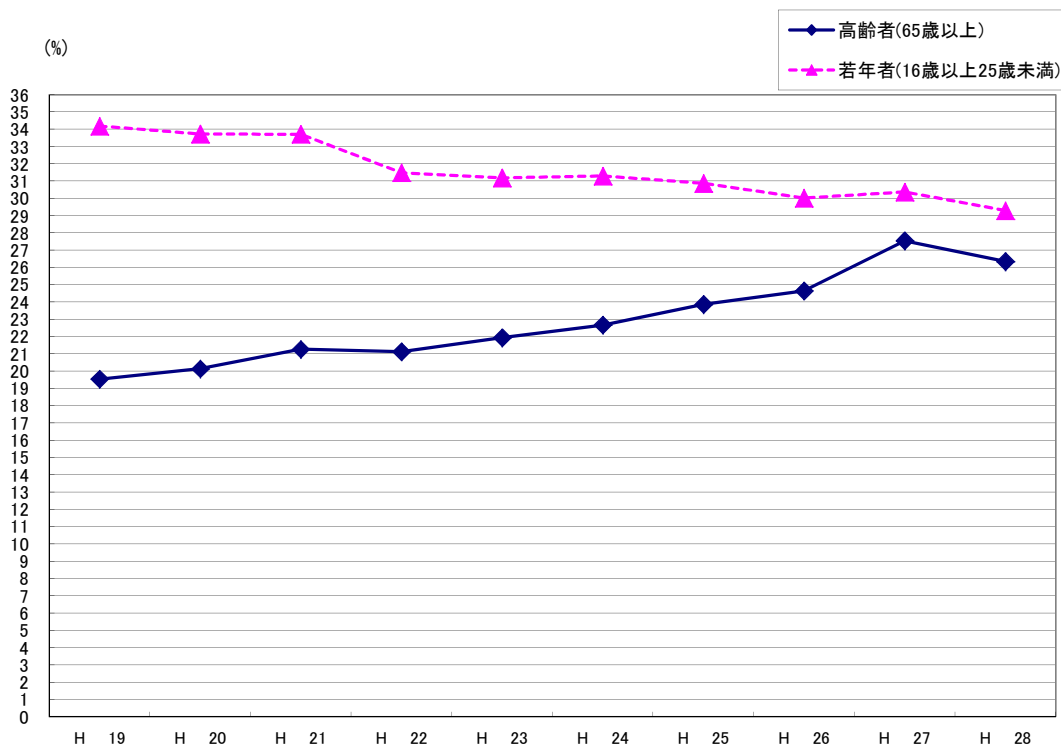
●高齢者・若年者の関わる人身事故件数(岡山市)

平成29年版交通概況から、全交通事故数に占める割合ではなく、全人身事故件数に占める割合に変更している。

年次	若年者(16歳以上25歳未満)		高齢者(65歳以上)		全人身事故件数
	人身事故件数	全人身事故数に占める割合	人身事故件数	全人身事故数に占める割合	
H 19	3,000	34.2	1,715	19.5	8,775
H 20	2,795	33.7	1,669	20.1	8,286
H 21	2,623	33.7	1,655	21.3	7,780
H 22	2,478	31.5	1,663	21.1	7,868
H 23	2,331	31.2	1,640	21.9	7,474
H 24	2,207	31.3	1,599	22.7	7,051
H 25	2,035	30.9	1,573	23.9	6,591
H 26	1,705	30.0	1,400	24.7	5,678
H 27	1,486	30.4	1,348	27.5	4,893
H 28	1,196	29.3	1,076	26.4	4,083

注) 事故件数は、岡山市内で発生した人身事故件数である。(高速道、指定自専道の事故は除く)

高齢者・若年者の関わる人身事故数の全人身事故数に占める割合



5. 道路交通環境

●自動車排出ガス測定結果

NO_x

(単位:ppm)

測定局	年 度	16	17	18	19	20	21	22	23	24	25	26	27
青江	日平均値の年間98%値	0.064	0.064	0.063	0.063	0.047	0.045	0.042	0.040	0.038	0.045	0.039	0.040
	年 平 均 値	0.042	0.043	0.041	0.041	0.030	0.029	0.027	0.024	0.024	0.027	0.026	0.025
庭瀬	日平均値の年間98%値	0.041	-	-	-	-	-	-	-	-	-	-	-
	年 平 均 値	0.024	-	-	-	-	-	-	-	-	-	-	-
南方	日平均値の年間98%値	0.045	0.040	0.037	0.034	0.031	0.030	0.029	0.027	0.027	0.028	0.024	0.024
	年 平 均 値	0.025	0.023	0.021	0.019	0.017	0.016	0.015	0.015	0.063	0.014	0.012	0.012
清輝	日平均値の年間98%値	0.042	-	-	-	-	-	-	-	-	-	-	-
	年 平 均 値	0.025	-	-	-	-	-	-	-	-	-	-	-
西祖	日平均値の年間98%値	-	-	0.035	0.032	0.031	0.032	0.031	0.032	0.032	0.034	0.030	0.030
	年 平 均 値	-	-	0.019	0.017	0.017	0.017	0.015	0.016	0.016	0.016	0.015	0.015

NO_x環境基準：1時間値の1日平均値が0.04～0.06ppmまでのゾーン内、又はそれ未満であること

CO

(単位:ppm)

測定局	年 度	16	17	18	19	20	21	22	23	24	25	26	27
青江	日平均値の2%除外値	1.4	1.2	1.2	1.0	1.0	0.9	0.9	0.8	1.0	0.8	0.7	0.7
	年 平 均 値	0.8	0.7	0.7	0.6	0.5	0.5	0.5	0.4	0.5	0.5	0.5	0.4
南方	日平均値の2%除外値	0.9	0.9	-	-	-	-	-	-	-	-	-	-
	年 平 均 値	0.6	0.5	-	-	-	-	-	-	-	-	-	-
清輝	日平均値の2%除外値	0.9	-	-	-	-	-	-	-	-	-	-	-
	年 平 均 値	0.6	-	-	-	-	-	-	-	-	-	-	-

CO環境基準：1時間値の1日平均値が10ppm以下で、且つ8時間平均値が20ppm以下であること。

NMHC

(単位:ppmC)

測定局	年 度	16	17	18	19	20	21	22	23	24	25	26	27
青江	6～9時平均値の最高値	1.60	1.39	1.36	1.57	1.55	0.91	0.88	1.19	0.98	1.25	1.14	1.08
	年 平 均 値	0.30	0.28	0.30	0.31	0.32	0.27	0.24	0.25	0.26	0.34	0.33	0.23
庭瀬	6～9時平均値の最高値	0.59	-	-	-	-	-	-	-	-	-	-	-
	年 平 均 値	0.28	-	-	-	-	-	-	-	-	-	-	-
南方	6～9時平均値の最高値	0.62	1.30	1.14	0.77	0.60	0.79	0.65	0.58	0.48	1.00	0.67	0.59
	年 平 均 値	0.16	0.16	0.18	0.22	0.20	0.21	0.12	0.15	0.15	0.23	0.19	0.12
清輝	6～9時平均値の最高値	0.69	-	-	-	-	-	-	-	-	-	-	-
	年 平 均 値	0.20	-	-	-	-	-	-	-	-	-	-	-
西祖	6～9時平均値の最高値	-	-	1.310	0.37	0.34	0.37	0.27	0.28	0.27	0.28	0.23	0.21
	年 平 均 値	-	-	0.120	0.11	0.12	0.08	0.11	0.11	0.09	0.10	0.10	0.09

NMHC：非メタン系炭化水素のことで光化学反応性の低いメタン以外の炭化水素の総称

SPM

(単位:mg/m³)

測定局	年 度	16	17	18	19	20	21	22	23	24	25	26	27
青江	日平均値の2%除外値	0.075	0.069	0.074	0.077	0.057	0.051	0.069	0.054	0.054	0.063	0.049	0.053
	年 平 均 値	0.035	0.033	0.034	0.031	0.026	0.023	0.026	0.025	0.023	0.024	0.024	0.023
庭瀬	日平均値の2%除外値	0.061	-	-	-	-	-	-	-	-	-	-	-
	年 平 均 値	0.025	-	-	-	-	-	-	-	-	-	-	-
南方	日平均値の2%除外値	0.072	0.075	0.075	0.076	0.056	0.051	0.069	0.070	0.048	0.057	0.046	0.052
	年 平 均 値	0.034	0.036	0.034	0.029	0.026	0.025	0.025	0.022	0.021	0.023	0.024	0.022
清輝	日平均値の2%除外値	0.058	-	-	-	-	-	-	-	-	-	-	-
	年 平 均 値	0.023	-	-	-	-	-	-	-	-	-	-	-
西祖	日平均値の2%除外値	-	-	0.066	0.074	0.057	0.052	0.064	0.053	0.066	0.088	0.058	0.053
	年 平 均 値	-	-	0.034	0.031	0.029	0.026	0.026	0.025	0.023	0.026	0.025	0.022

SPM：自動車の排出ガスや道路等に含まれている浮遊粒子状物質

SPM環境基準：1時間値の1日平均値が0.10mg/m³以下であり、且つ1時間値が0.20mg/m³以下であること。

●自動車交通騒音(道路に面する地域)

(平成27年度分)

地点 番号	路線名	調査地点	用途地域	車 線 数	等価騒音レベル (dB(A))				備考	
					地域 の 類型	L Aeq		夜間		
						昼間	夜間			
1	一般国道2号	東区寺山	用途地域以外の地域	2	B	76	×	77	×	
2		東区竹原	用途地域以外の地域	2	B	51	○	50	○	
3		東区西大寺中野	近隣商業地域	2	C	62	○	58	○	
4	一般国道250号	東区矢井	用途地域以外の地域	2	B	71	×	68	×	
5		東区南古都	準工業地域	2	C	71	×	68	×	
6		中区神下	準工業地域	3	C	71	×	69	×	
7	主要地方道岡山牛窓線	中区円山	近隣商業地域	2	C	68	○	63	○	
8		東区益野町	第一種住居地域	2	B	67	○	63	○	
9		東区可知三丁目	第二種住居地域	2	B	68	○	63	○	
10		東区西大寺浜	用途地域以外の地域	4	B	68	○	61	○	
11	主要地方道西大寺山陽線	東区檜原	第一種住居地域	2	B	73	×	69	×	
12		東区東平島	準工業地域	2	C	72	×	70	×	
13		東区瀬戸町瀬戸	第一種低層住居専用地域	4	A	71	×	66	×	
14	主要地方道岡山赤穂線	東区瀬戸町笹岡	用途地域以外の地域	2	B	67	○	60	○	
15		東区瀬戸町寺地	用途地域以外の地域	2	B	70	○	63	○	
16	一般県道原藤原線	中区賞田	用途地域以外の地域	2	B	67	○	58	○	
17	一般県道瀬西大寺線	東区久保	第一種住居地域	2	B	70	○	63	○	
18	一般県道寒河本庄岡山線	東区西大寺新	第一種中高層住居専用地域	2	A	60	○	55	○	
19		東区金岡西町	用途地域以外の地域	2	B	61	○	56	○	

- 注) 1. 岡山市環境保全課[環境調査結果等報告書]より。
2. 等価騒音レベルの○×記号は環境基準で、達成、未達成であることを示す。

●道路交通振動

(平成27年度分)

地点 番号	路線名	調査地点	用途地域	車 線 数	区域 の 区分	振動レベル (dB(A))			
						L10		夜間	
						昼間	夜間		
1	一般国道2号	北区大供一丁目	商業地域	6	第2種	36	○	30	○
2	一般県道大元停車場線	北区鹿田町一丁目	商業地域	6	第2種	30	○	24	○

- 注) 1. L10は80%レンジ上端値
2. ○は道路交通振動の要請限度内、×は要請限度を超過していることを示す。
3. 岡山市環境保全課[環境調査結果等報告書]より。

6. 駐車場

● 駐車場整備地区



> 駐車場の現状

- ・ 現在、市街地中心部の約396haが駐車場整備地区に指定されている。
- ・ 駐車場法による路外駐車場は、平成29年3月現在で73箇所、13,887台である。
- ・ 建築物における駐車施設の附置等に関する条例による駐車場は、平成29年3月現在で957箇所、24,815台である。

凡例	
—	駐車場整備地区

● 「建築物における駐車施設の附置等に関する条例」による駐車場

年度/区分	駐車場整備地区内		全体	
	届出件数 ※ () 内は新設件数	届出台数	届出件数 ※ () 内は新設件数	届出台数
平成24年度	14件 (11件)	1,084台	40件 (21件)	1,493台
平成25年度	18件 (13件)	521台	45件 (24件)	1,145台
平成26年度	14件 (6件)	150台	40件 (11件)	398台
平成27年度	11件 (3件)	37台	32件 (11件)	449台
平成28年度	19件 (4件)	183台	37件 (9件)	260台
計	76件 (37件)	1,974台	194件 (76件)	3,745台

年度/区分	全体	
	駐車場数	届出台数
昭和42年度～平成28年度の累計	957箇所	24,815台

●市営駐車場の現状

(平成29年3月31日現在)

概要	駐車場名	岡山市営天神町駐車場	岡山市営鹿田町駐車場	岡山市営駅元町北駐車場	岡山市営駅南駐車場	岡山市営城下地下駐車場	岡山市営西大寺駅前駐車場	岡山市営妹尾駅前駐車場	岡山市営福渡駅前駐車場	岡山瀬戸駅前駐車場	岡山市営万富駅前駐車場	
	所在地	北区天神町3番5号	北区鹿田町一丁目2番14号	北区駅元町31番18号	北区下石井一丁目32番2号	北区表町一丁目城下地下1号	東区西大寺上二丁目818番地7	南区東畦145番地35	北区建部町福渡498番地13	東区瀬戸町下578番地21	東区瀬戸町万富597番地18	
	TEL	(086)224-7872	(086)225-5990	(0120)036-548	(086)221-9809	(086)225-7110	(086)944-1807	(086)282-5334				
	構造	鉄骨耐火構造3層4段	鉄骨耐火構造6層7段	鉄骨造準耐火構造3階建の1階部分(駐輪場と併設)	平面アスファルト	鉄筋コンクリート造地下1階	平面アスファルト	平面アスファルト	平面アスファルト	平面アスファルト	鉄骨造地上1階地下	平面アスファルト
		自走式立体駐車場	自走式立体駐車場	自走式平面駐車場	自走式平面駐車場	自走式地下駐車場	自走式平面駐車場	自走式平面駐車場	自走式平面駐車場	自走式平面駐車場	自走式立体駐車場	自走式平面駐車場
	規模	敷地面積	1,534㎡	1,784㎡	1,076.71㎡	2,277㎡	8,056㎡	3,773㎡	4,056㎡	1,869㎡	1,247㎡	836.82㎡
		床面積	3,834㎡	8,905㎡	617.35㎡	2,277㎡	8,758㎡	3,773㎡	4,056㎡	1,869㎡	455.87㎡	836.82㎡
収容台数	175台	300台	22台	普通2台 大型17台	174台	109台	89台	86台	32台	普通22台		
建設	都市計画決定	S45.12.1(S54.11.2変更)	S56.12.4	-	-	S62.4.1	-	-	-	S47.11.13(H25.5.22変更)	-	
	着工年月日	S54.12.20	S57.3.24	H4.12.24	H13.3.29	S62.12.23	H6.12.9	H8.11.26	S49.3.31	S47.12.25	H1.2.9	
	完工年月日	S55.4.30	S57.10.30	H5.3.20	H13.6.30	H2.3.23	H7.3.20	H9.4.25	S53.3.31	S48.3.10	H1.3.31	
	建設費	用地費	139,000,000円	57,820,000円	1,028,248,050円	1,742,241,677円	248,759,024円	242,593,771円	17,802,000円	-	-	
工事費		252,000,000円	755,650,000円	42,844,000円	27,210,000円	21,800,000円	68,000,000円	22,305,000円	75,961,000円	9,090,000円		
一般駐車料金	開場年月日	S55.5.1	S57.11.13	H5.4.1	H4.9.21	H2.4.22	H7.4.1	H9.6.1	S53.5.1	S48.4.1	H1.5.15	
	入出庫時間	7:30～22:00	7:30～21:30	0:00～24:00	0:00～24:00	7:30～23:00	0:00～24:00	0:00～24:00	0:00～24:00	0:00～24:00	0:00～24:00	
	料金	7:30～22:00 最初の1時間まで 300円 1時間を超え30分毎 100円	7:30～21:30 最初の1時間まで 300円 1時間を超え30分毎 100円	0:00～24:00 最初の1時間まで 300円 1時間を超え30分毎 100円	0:00～24:00 普通 15分100円 24時間以内 上限2,050円 大型 最初の1時間までは30分毎 510円 以降1時間毎510円	8:00～21:00 最初の1時間まで 300円 1時間を超え30分毎 150円	設定なし	0:00～24:00 1日1回 510円	0:00～24:00 24時間につき 430円	0:00～24:00 24時間につき 600円	0:00～24:00 24時間につき 450円	
定期駐車料金	夜間	22:00～7:30 1泊 1,020円	21:30～7:30 1泊 1,020円	21:00～8:00 上限 1,020円	22:00～7:00 大型 上限 3,290円	21:00～8:00 1泊 1,230円	設定なし	設定なし	設定なし	設定なし	設定なし	
	昼間	7:30～20:00 12,340円/月	設定なし	設定なし	設定なし	設定なし	設定なし	設定なし	設定なし	設定なし	設定なし	
	夜間	18:00～8:00 8,740円/月	設定なし	設定なし	設定なし	設定なし	設定なし	設定なし	設定なし	設定なし	設定なし	
全日	全日	0:00～24:00 20,050円	設定なし	設定なし	設定なし	設定なし	0:00～24:00 1ヶ月6,170円、3ヶ月16,660円	0:00～24:00 1ヶ月5,140円、3ヶ月13,880円	0:00～24:00 1ヶ月3,240円、3ヶ月8,740円	0:00～24:00 1ヶ月5,140円、3ヶ月13,880円	0:00～24:00 1ヶ月5,140円、3ヶ月13,880円	
	会計処理	一般会計										
管理条件	岡山市営駐車場条例					岡山市パークアンドライド駐車場条例						

・平成26年4月1日消費税増税に伴い料金改定を行った。