

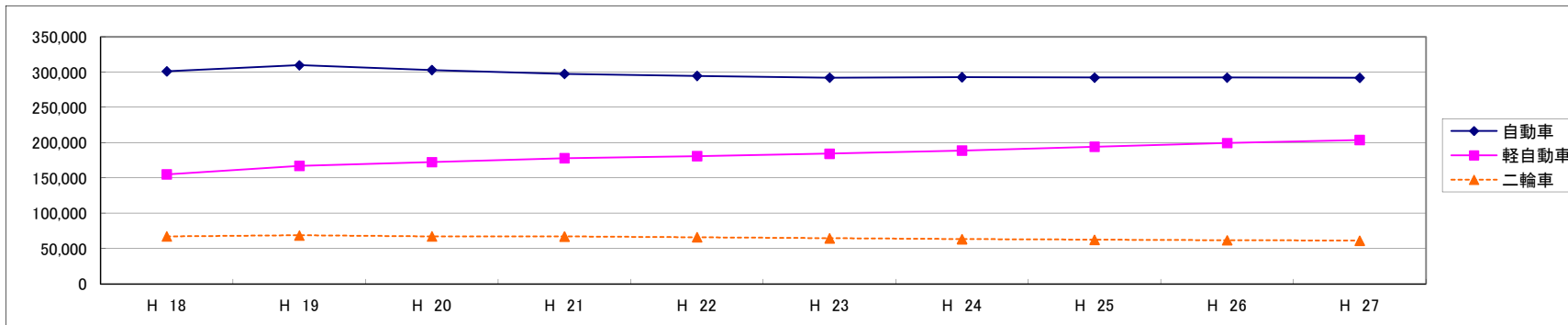
1. 自動車保有

II 道路・自動車交通

●自動車車種別登録台数

年次	自動車								軽自動車			二輪車							小型 特殊 自動車	
	総数	乗用車		トラック			バス	特殊 用途車	総数	四輪		三輪 貨物	総数	小型二輪			原付			
		普通	小型	普通	小型	被けん引				乗用	貨物			小計	小型二輪	軽二輪	小計	一種		二種
18	301,456	90,262	155,175	15,988	28,868	396	1,099	9,668	155,160	102,323	52,818	19	67,397	12,461	6,220	6,241	54,936	44,750	10,186	8,217
19	309,941	94,712	158,420	16,493	28,750	430	1,142	9,994	167,206	111,960	55,228	18	68,801	13,197	6,635	6,562	55,604	45,069	10,535	10,025
20	303,143	95,265	152,192	16,350	27,934	447	1,119	9,836	172,604	117,643	54,943	18	67,473	13,320	6,857	6,463	54,153	43,511	10,642	9,878
21	297,632	95,432	149,055	15,742	26,303	432	1,120	9,548	177,945	123,460	54,467	18	67,091	13,784	7,030	6,754	53,307	42,429	10,878	9,767
22	294,846	96,309	146,935	15,312	25,435	408	1,091	9,356	181,155	127,508	53,629	18	66,123	14,087	7,248	6,839	52,036	41,088	10,948	9,645
23	292,439	97,712	144,582	14,948	24,601	399	1,060	9,137	184,658	131,775	52,865	18	64,579	14,158	7,374	6,784	50,421	39,404	11,017	9,460
24	293,033	99,555	143,938	14,911	24,065	399	1,045	9,120	189,043	136,711	52,313	19	63,331	14,424	7,617	6,807	48,907	37,799	11,108	9,373
25	292,501	101,307	142,118	14,880	23,573	397	1,044	9,182	194,366	142,681	51,665	20	62,598	14,716	7,889	6,827	47,882	36,625	11,257	9,240
26	292,543	103,855	139,749	14,918	23,372	396	1,046	9,207	199,729	148,639	51,069	21	61,973	15,075	8,204	6,871	46,898	35,337	11,561	9,174
27	292,152	105,656	137,278	15,187	23,266	405	1,050	9,310	204,094	153,763	50,309	22	61,350	15,428	8,458	6,970	45,922	34,177	11,745	9,074

注) 「岡山市の統計」による。



・岡山市の自動車登録台数(軽自動車を含み二輪車を除く)は、平成27年4月1日現在、1.43人に1台、1世帯あたり1.56台となっている。

注) 人口、世帯数は岡山市統計月報27年12月号による。

2. 道路整備状況

●市内道路状況

(各年4月1日現在、単位:km)

年度	H18	H19	H20	H21	H22	H23	H24	H25	H26	H27	
道路延長	総延長	5,955	6,476	6,500	6,522	6,528	6,559	6,552	6,566	6,572	6,584
	国道	89	99	99	99	100	102	102	102	102	102
	県道	490	565	561	563	563	563	563	568	569	568
	市道	5,346	5,767	5,796	5,816	5,822	5,851	5,844	5,853	5,858	5,871
	県管理国道	30	44	44	44	44	44	44	44	44	44
市道幅員別	2.5m未満	1,424	1,473	1,466	1,459	1,450	1,444	1,439	1,435	1,425	1,420
	2.5～8.5m	3,588	3,983	4,006	4,029	4,042	4,069	4,063	4,074	4,087	4,104
	8.5m以上	290	311	323	328	330	337	341	344	346	347
舗装延長	国道	89	99	99	99	100	102	102	102	102	102
	県道	489	564	560	562	563	563	563	568	569	568
	市道	4,190	4,546	4,581	4,608	4,622	4,658	4,656	4,669	4,683	4,702
	県管理国道	30	44	44	44	44	44	44	44	44	44
舗装率	国道	100%	100%	100%	100%	100%	100%	100%	100%	100%	100%
	県道	99.8%	99.8%	99.8%	99.8%	100%	100%	100%	100%	100%	100%
	市道	78.4%	78.8%	79.0%	79.2%	79.4%	79.6%	79.7%	79.8%	79.9%	80.1%
	県管理国道	100%	100%	100%	100%	100%	100%	100%	100%	100%	100%

注) 「岡山市の統計」による。

注) 「県管理国道」は政令指定都市移行に伴い、平成21年度から「市管理国道」となっている。

●道路の位置の指定

区分	件数	総延長(m)	
			うち幅員4mを超えるもの
S43～H15	4,852	369,802.55	168,106.30
H16	42	1,531.83	1,196.28
H17	22	787.73	697.82
H18	41	1,446.47	912.10
H19	37	1,409.75	953.86
H20	34	1,267.26	1,094.23
H21	31	1,114.85	842.53
H22	25	919.59	442.34
H23	41	1,346.91	1,031.96
H24	29	886.46	566.52
H25	29	959.34	314.97
H26	29	999.36	330.87

注) 岡山市建築指導課「建築行政年報(平成27年度版)」による。

注) 平成21年度から年度別に修正。

●都市計画道路の整備状況

(各年度末、単位:km)

年度		H16	H17	H18	H19	H20	H21	H22	H23	H24	H25
区分	合計	320.78	320.78	320.78	318.60	323.05	323.05	308.33	308.33	308.33	307.05
	幹線街路計	313.47	313.47	313.47	311.29	315.74	315.74	301.02	301.02	301.02	299.74
	うちA地区	174.10	174.10	176.75	176.75	176.75	176.75	167.46	167.46	167.46	166.53
	うちB地区	36.84	36.84	34.19	34.19	34.86	34.86	32.81	32.81	32.81	32.74
	区画街路	1.82	1.82	1.82	1.82	1.82	1.82	1.82	1.82	1.82	1.82
	特殊街路	5.49	5.49	5.49	5.49	5.49	5.49	5.49	5.49	5.49	5.49
	改良済										
実延長合計	199.51	201.40	204.80	205.09	205.94	206.43	203.06	205.15	208.36	209.01	
改良率(%)	62.2	62.8	63.8	64.4	63.7	63.9	65.9	66.5	67.6	68.1	
幹線街路計	192.36	194.20	196.88	197.89	198.74	199.23	195.75	197.84	201.05	201.70	
うちA地区	111.81	113.09	114.98	115.99	116.43	116.87	113.08	115.24	117.60	117.60	
うちB地区	25.08	24.95	24.02	24.02	24.09	24.10	24.04	24.21	24.21	23.46	
区画街路	1.82	1.82	1.82	1.82	1.82	1.82	1.82	1.82	1.82	1.82	
特殊街路	5.33	5.38	5.38	5.38	5.38	5.83	5.49	5.49	5.49	5.49	
概成率											
実延長合計	24.61	24.15	23.99	22.98	22.98	23.99	23.57	22.01	20.15	18.07	
概成率(%)	7.7	7.5	7.5	7.2	7.1	7.4	7.6	7.1	6.5	5.9	
幹線街路計	24.61	24.15	23.99	22.98	22.98	23.99	23.57	22.01	20.15	18.07	
うちA地区	19.05	18.44	18.43	17.42	17.42	18.43	19.12	17.56	15.48	14.72	
うちB地区	1.09	1.09	1.09	1.09	1.09	1.09	1.07	1.07	1.07	0.44	
区画街路	-	-	-	-	-	-	-	-	-	-	
特殊街路	-	-	-	-	-	-	-	-	-	-	

注)1. 都市計画年報(平成26年版)による。

2. A地区とは市街化区域のうちDID区域内。

B地区とは市街化区域のうちDID区域外。

3. 計画:都市計画決定された道路延長(幹線街路、区画街路、特殊街路)。

改良:道路用地が計画幅員どおりに確保されており、一般の用に供している道路延長、又は事業中の区間については事業決定区間の全体事業費に対する年度末換算延長。

概成:改良済区間以外のうち、路線として都市計画道路と同程度の機能を果たしうる現道(概ね計画幅員の2/3以上、又は4車線以上の幅員を有する道路)を有する区間で現道に対応する都市計画道路延長。

>道路整備の現状

- 市内の道路総延長は平成27年4月1日現在、6,584kmであり、そのうち市道が約89%を占めている。
- 道路位置の指定件数は、平成元年度以降、減少傾向が続いていたが、平成14年度以降は年によって増減があるものの、年平均35件で推移しており、平成26年度は29件であった。
- 都市計画道路の改良済実延長合計は、平成16年度に199.51kmに対し、平成25年度末は209.01kmであり、10年間で9.5km進捗している。

3. 交通量・渋滞状況

●主要道路の交通量(国道・県道)

路線名	位置	平成22年度 平日自動車類交通量		平成22年度 平日ピーク時 旅行速度 上り (km/h)	平成22年度 平日ピーク時 旅行速度 下り (km/h)	平成17年度 平日自動車 類交通量 (台/12h)	平日交通量 伸び率 (H22/H17)
		自動車類 (台/12h)	大型車混入率 (%)				
国道2号	岡山市東区吉井143	19,879	29.0	38.6	26.3	21,483	0.93
	岡山市東区竹原1791	13,739	38.7	62.1	61.7	11,966	1.15
	岡山市東区富崎19	24,381	27.9	49.4	54.6	24,082	1.01
	岡山市東区光津572	54,927	21.6	59.5	42.6	51,795	1.06
	岡山市中区平井1240	75,349	17.6	54.1	31.3	69,741	1.08
	岡山市南区豊成3-2-34	66,398	20.5	43.5	27.1	60,774	1.09
	岡山市南区西市115	62,790	20.5	59.4	25.0	60,699	1.03
	岡山市南区古新田1597	64,484	18.6	51.9	19.9	63,434	1.02
	岡山市南区古新田1207	65,552	17.9	25.9	22.7	63,434	1.03
	岡山市南区妹尾2899	64,726	18.7	17.1	25.9	63,434	1.02
	岡山市南区箕島2828	57,152	18.1	15.0	53.0	57,210	1.00
	(岡山市南区箕島～都窪郡早島町早島 地内)	54,397	18.4	29.0	49.3	57,210	0.95
	岡山市北区清輝本町1-26	23,538	8.0	13.7	14.2	24,997	0.94
	岡山市北区青江5-25-1	40,546	5.6	20.5	18.8	27,244	1.49
	岡山市北区表町3-22-22	26,353	4.8	15.0	13.9	27,293	0.97
国道30号	岡山市南区当新田491	35,336	8.4	11.9	29.8	33,307	1.06
	岡山市南区藤田425	24,193	9.7	22.7	38.0	30,978	0.78
	岡山市南区西紅陽台3-1	17,997	9.4	43.8	46.6	17,728	1.02
国道53号	岡山市北区蕃山町4-5	26,162	5.6	12.7	17.1	27,982	0.93
	岡山市北区奉還町1-9-8	34,686	5.2	17.3	21.9	39,074	0.89
	岡山市北区学南町2丁目	19,918	7.2	21.6	25.4	22,002	0.91
	岡山市北区いずみ町2-1-8	31,320	5.8	19.9	10.1	30,725	1.02
	岡山市北区津島京町1-2-19	23,970	7.3	7.4	18.4	25,879	0.93
	岡山市北区津高265	30,541	8.5	13.8	30.2	32,288	0.95
	岡山市北区富原3622	26,566	10.9	48.7	51.9	26,191	1.01
	岡山市北区栢谷1001	16,704	12.8	60.4	62.0	17,219	0.97
	岡山市北区御津野々口1446	16,236	11.3	44.6	39.5	16,408	0.99
	岡山市北区御津鹿瀬28	11,452	14.6	47.5	55.0	13,239	0.87
	岡山市北区建部町下神目62	9,433	16.4	54.4	53.5	12,395	0.76
国道180号	岡山市北区奉還町4-21-20	17,196	4.0	14.5	15.6	15,508	1.11
	岡山市北区谷万成2-10-116	16,229	4.6	13.1	17.9	15,508	1.05
	岡山市北区西辛川312-11	13,902	6.0	22.8	25.6	16,041	0.87
	岡山市北区高松原古才484	13,831	7.4	26.1	12.3	14,829	0.93
	岡山市北区高松田中163	12,558	8.5	35.8	40.3	12,249	1.03

国道180号(岡山西BP)	岡山市南区古新田1570	21,468	8.5	10.3	33.3	9,591	2.24
	岡山市北区中仙道2-33-21	17,396	7.4	21.6	17.8	9,591	1.81
	岡山市北区野殿西町427	10,879	6.7	23.5	27.2	-	-
国道250号	岡山市東区檜原804-2	9,319	17.7	42.6	30.1	10,658	0.87
	岡山市東区古都宿239-1	20,702	8.6	33.7	38.9	20,581	1.01
	岡山市中区高屋290	22,358	5.2	30.5	21.7	22,911	0.98
	岡山市中区徳吉町1-1-21	19,749	5.9	19.5	26.2	23,900	0.83
	岡山市中区西中島町10-2	19,046	6.5	12.1	11.1	21,573	0.88
国道429号	岡山市北区下足守1898	7,818	10.2	41.0	47.9	8,231	0.95
	岡山市北区粟井1987-4	4,503	7.6	53.5	54.2	5,107	0.88
国道484号	岡山市北区建部町品田1313-29	528	11.9	46.5	46.5	516	1.02
県道岡山児島線	岡山市北区厚生町1-7-19	31,789	4.7	-	-	34,141	0.93
	岡山市北区大元上町3-1	30,235	3.5	-	-	27,856	1.09
	岡山市南区西市434-1	29,774	5.0	-	-	27,856	1.07
	岡山市南区大福19-3	14,103	9.3	21.7	18.5	13,832	1.02
	岡山市南区妹尾2273	17,087	6.4	10.9	23.0	13,832	1.24
	岡山市南区箕島1320-3	13,090	8.7	14.8	25.2	10,852	1.21
	岡山市南区中畦20	14,619	19.9	42.1	40.6	10,852	1.35
	岡山市南区曾根311-5	15,520	23.0	30.1	32.9	14,285	1.09
	岡山市南区植松135	25,199	16.0	27.1	27.6	22,691	1.11
県道岡山児島線(BP)	岡山市南区箕島2090	9,097	20.9	4.4	30.5	-	-
県道倉敷玉野線	岡山市南区彦崎2814	12,058	12.3	38.4	40.1	12,447	0.97
県道岡山吉井線	岡山市北区南方3-8-31	19,138	5.6	12.4	23.4	19,830	0.97
	岡山市北区原369	17,626	4.9	27.8	30.4	19,830	0.89
	岡山市北区牟佐137-1	17,872	4.6	50.6	50.6	15,150	1.18
	岡山市北区表町2-3-18	13,620	6.9	15.7	15.3	15,188	0.90
県道岡山牛窓線	岡山市北区京橋4-11	9,386	2.5	8.8	8.8	7,975	1.18
	岡山市中区御成町8-6	13,817	5.3	-	-	14,448	0.96
	岡山市中区海吉1811-1	12,951	5.6	27.6	25.1	14,448	0.90
	岡山市東区益野町880-5	12,031	7.1	22.0	15.3	14,448	0.83
	岡山市東区松新町156	13,840	4.8	-	-	18,667	0.74
	岡山市東区西大寺中野本町7-2	9,566	6.2	17.1	22.8	18,667	0.51
	岡山市東区西大寺川口395-1	10,208	13.4	37.0	35.9	11,502	0.89
	岡山市東区下阿知1139	3,621	4.3	57.2	57.4	5,609	0.65
県道岡山牛窓線(従路線)	-	-	-	3.0	9.4	-	-
県道岡山牛窓線(BP)	-	-	-	20.3	15.9	-	-
県道落合建部線	岡山市北区建部町川口1250-1	1,676	16.1	44.3	44.3	1,856	0.90
県道高梁御津線	岡山市北区御津宇甘724-2	2,146	13.0	48.7	45.4	2,357	0.91

県道西大寺山陽線	岡山市東区西大寺上3-3-11	10,650	4.3	37.2	23.9	10,697	1.00
	岡山市東区福治537-1	12,272	14.5	40.5	41.0	12,691	0.97
	岡山市東区東平島1129-4	15,832	14.2	20.8	23.1	15,461	1.02
	岡山市東区瀬戸町瀬戸285	23,183	12.0	28.4	38.0	23,115	1.00
県道岡山港線	岡山市南区豊浜町11-38	27,221	6.0	10.0	19.2	25,151	1.08
	岡山市南区三浜町1-6-8	9,926	15.7	18.9	19.9	10,966	0.91
県道岡山停車場線	岡山市北区駅前町1-9-15	14,188	18.0	12.2	15.8	20,222	0.70
県道岡山玉野線	岡山市中区江並44	14,169	9.4	21.1	24.2	3,159	4.49
	岡山市中区赤坂本町8-30-3	19,110	7.6	12.3	28.9	19,960	0.96
	岡山市中区倉田624	27,667	6.4	-	-	29,550	0.94
	岡山市中区藤崎621	14,472	21.5	26.6	29.9	15,450	0.94
	岡山市中区新築港1-11	13,902	18.2	41.4	41.6	15,450	0.90
	岡山市南区郡1868	13,696	10.8	34.0	28.1	12,271	1.12
県道御津佐伯線	岡山市北区御津伊田2435	5,957	18.6	43.0	42.9	6,050	0.98
県道妹尾御津線	岡山市南区古新田1198-3	8,710	16.1	17.2	18.4	10,641	0.82
	岡山市北区一宮1017	4,274	1.9	18.7	23.7	4,418	0.97
	岡山市北区辛川市場309-3	6,604	6.8	9.3	31.5	6,463	1.02
	岡山市北区福谷237-2	3,744	9.1	46.9	51.1	6,463	0.58
	岡山市北区日応寺1665-51	4,201	9.9	49.6	49.4	4,936	0.85
	岡山市北区日応寺1665-51	4,201	9.9	50.0	34.3	4,936	0.85
	岡山市北区御津宇垣1540-2	4,456	14.5	48.7	50.8	4,936	0.90
県道建部大井線	岡山市北区建部町福渡854-1	1,821	5.8	13.9	27.9	936	1.95
	岡山市北区日近2061	2,150	19.3	45.8	31.2	3,342	0.64
	岡山市北区日近704	3,327	13.6	50.4	39.2	3,342	1.00
県道岡山賀陽線	岡山市北区富吉 地内	8,162	7.7	60.0	65.0	9,102	0.90
	岡山市北区富吉 地内	7,548	9.6	68.1	59.0	8,679	0.87
	岡山市北区下高田710-3	4,908	8.4	58.8	62.8	5,779	0.85
県道岡山賀陽線(従路線)	岡山市北区富吉 地内	266	3.0	36.7	36.7	282	0.94
県道倉敷飽浦線	岡山市南区中畦977	11,010	19.5	26.9	28.5	10,463	1.05
	岡山市南区小串3385-18	1,576	10.1	42.4	42.4	1,647	0.96
県道三和総社線	岡山市北区杉谷416	296	4.7	36.8	29.3	380	0.78
県道東岡山御津線	岡山市中区土田148-23	8,009	7.4	13.7	5.7	2,618	3.06
	岡山市北区牟佐3009	2,976	2.9	31.4	31.2	2,618	1.14
	岡山市北区御津国ヶ原958-3	1,327	5.5	43.5	44.4	1,644	0.81
県道飯井宿線	岡山市東区才崎 地内	8,493	9.5	33.1	32.4	4,661	1.82
	岡山市東区竹原796-2	4,712	9.4	41.0	30.2	4,575	1.03

県道岡山赤穂線	岡山市中区清水273-7	14,652	4.3	-	-	14,182	1.03
	岡山市中区中井238-1	2,748	2.7	13.1	31.3	-	-
	岡山市東区瀬戸町観音寺218-3	8,063	4.6	49.3	52.1	8,362	0.96
	岡山市東区瀬戸町万富1134	8,229	11.8	35.9	39.2	6,785	1.21
	岡山市北区学南町3-2-1	19,868	4.0	8.7	8.7	20,360	0.98
	岡山市北区中井町2-7-6	18,868	4.6	18.2	25.9	20,360	0.93
県道岡山赤穂線(BP)	-	-	-	23.7	23.7	-	-
県道妹尾吉備線	岡山市南区妹尾崎105	7,257	3.2	10.7	10.6	5,356	1.35
	岡山市北区庭瀬1091-13	6,319	3.8	16.4	16.4	5,356	1.18
県道倉敷妹尾線	岡山市南区箕島2435	6,761	5.7	18.7	18.7	9,750	0.69
県道早島吉備線	岡山市北区大内田1330	3,142	4.7	40.3	33.0	5,195	0.60
県道三和西菅野線	岡山市北区菅野4291-3	740	5.3	47.8	34.6	682	1.09
県道岡山倉敷線	岡山市北区今1-12-24	19,003	5.1	-	-	22,487	0.85
	岡山市北区久米222-4	19,108	5.9	22.7	18.9	22,487	0.85
	岡山市北区平野560-2	17,823	6.5	14.4	17.6	16,378	1.09
	岡山市北区撫川1506	14,396	7.9	13.5	17.4	16,378	0.88
県道大元停車場線	岡山市北区東古松2-12-19	5,025	7.7	14.0	12.2	7,777	0.65
県道大元停車場上中野線	岡山市北区西古松237-126	1,930	11.8	21.4	18.5	2,783	0.69
県道妹尾停車場線	岡山市南区妹尾224	2,582	1.9	26.3	33.0	1,953	1.32
県道九幡中野線	岡山市東区金岡西町333	7,212	6.2	37.9	32.5	6,445	1.12
県道瀬戸停車場線	岡山市東区瀬戸町下550-4	7,920	2.7	17.5	17.5	6,208	1.28
県道万富停車場弓削線	岡山市東区瀬戸町二日市253	1,696	4.7	25.0	25.0	2,596	0.65
県道建部停車場線	岡山市北区建部町中田689	1,940	5.2	39.1	39.1	615	3.15
県道浦安豊成線	岡山市南区福田183-1	11,902	8.9	34.8	34.8	12,569	0.95
県道福島橋本線	岡山市南区浜野1-6-3	6,316	6.1	-	-	9,793	0.64
	岡山市北区舟橋町8-8	2,127	0.1	31.7	32.8	9,793	0.22
県道洲崎米倉線	岡山市南区福富西1-14-40	4,038	0.8	10.7	12.8	7,560	0.53
	岡山市南区泉田34-24	5,021	4.5	23.9	23.5	7,560	0.66
県道江崎金岡線	岡山市中区沖元580-12	5,764	2.1	-	-	5,261	1.10
	岡山市東区光津776	4,994	5.8	26.6	37.5	5,261	0.95
	岡山市東区君津1354-1	4,126	4.1	29.7	27.5	3,714	1.11
県道沖元円山線	岡山市中区倉益38-13	1,647	7.1	27.8	27.8	1,384	1.19
県道飽浦東児線	岡山市南区飽浦700	3,840	8.6	52.2	46.5	4,656	0.82
県道玉柏野々口線	岡山市北区下牧823-1	2,367	5.3	45.5	45.5	2,454	0.96
県道原藤原線	岡山市北区中原444-5	10,477	3.8	23.1	32.7	11,622	0.90
県道沼瀬戸線	岡山市東区沼1588	3,294	10.6	35.0	42.9	3,054	1.08
県道一日市瀬戸線	岡山市東区一日市396-7	3,661	12.6	46.5	38.7	3,028	1.21
県道瀬西大寺線	岡山市東区西大寺東3-7-23	11,382	4.8	41.9	41.9	2,703	4.21

県道上阿知本庄線	岡山市東区上阿知846	536	4.7	57.2	57.4	-	-
県道神崎邑久線	岡山市東区長沼529	260	1.5	16.2	16.2	933	0.28
県道宝伝久々井南水門線	岡山市東区正儀 地内	1,378	7.6	50.3	49.2	-	-
県道東片岡宿毛線	岡山市東区東片岡5011	55	0.0	42.9	43.1	1,722	0.03
県道橋詰千手線	岡山市東区西大寺一宮134	22	0.0	19.8	19.8	380	0.06
県道巖井野田線	岡山市北区野田5-17-19	21,905	4.6	20.6	20.6	25,633	0.85
県道日応寺栢谷線	岡山市北区菅野2640-12	2,513	3.7	52.7	47.0	2,764	0.91
県道上芳賀岡山線	岡山市北区芳賀5112-100	5,187	3.8	-	-	8,291	0.63
	岡山市北区檜津980-15	8,061	3.5	48.0	41.1	8,291	0.97
	岡山市北区首部294-7	6,798	3.9	25.5	18.0	8,291	0.82
県道上芳賀大窪線	岡山市北区大窪183	1,348	6.8	34.6	34.6	1,302	1.04
県道長野高松線	岡山市北区平山908-3	4,212	7.5	45.6	32.9	4,061	1.04
県道川入巖井線	岡山市北区西花尻 地内	18,106	5.2	15.3	20.2	27,351	0.66
	岡山市北区野殿西町329	30,824	4.9	19.7	25.7	27,351	1.13
県道一宮備前一宮停車場線	岡山市北区西辛川21-1	970	1.9	18.6	18.6	1,302	0.75
県道当新田中仙道線	岡山市北区平田136	1,241	4.8	8.5	11.7	1,027	1.21
県道真金吉備線	岡山市北区平野1100-1	5,901	2.5	20.6	24.9	3,617	1.63
	岡山市北区川入963	3,904	5.8	28.0	21.8	5,823	0.67
県道掛畑虎倉線	岡山市北区御津虎倉 地内	48	8.3	33.1	33.1	185	0.26
県道万富吉井線	岡山市東区瀬戸町大内985-1	3,915	22.9	40.2	40.2	3,112	1.26
県道仁堀中御津線	岡山市北区御津新庄3145	2,286	10.4	31.6	31.6	1,737	1.32
県道藤田妹尾線	岡山市南区藤田430-7	4,849	13.0	19.6	19.6	3,291	1.47
県道清音真金線	岡山市北区新庄下1517	12,994	11.3	46.7	33.8	13,158	0.99
	岡山市北区加茂282-3	5,839	8.0	40.8	17.8	6,145	0.95
県道矢知赤坂線	岡山市北区御津矢知865	914	18.8	39.0	39.0	1,392	0.66
県道勝尾宇甘線	岡山市北区御津宇甘1179	1,165	23.8	41.5	41.5	708	1.65
県道九幡東岡山停車場線	岡山市東区松新町190-11	8,445	6.5	33.2	33.2	8,009	1.05
	岡山市中区下80-3	10,471	7.2	61.6	29.8	10,957	0.96
	岡山市東区政津743-1	2,567	16.0	23.2	23.2	-	-
県道今在家東岡山停車場	岡山市中区雄町176-2	11,158	3.5	24.3	23.4	11,114	1.00
県道津高法院停車場線	岡山市北区原1296	1,540	3.2	34.2	34.2	155	9.94
県道吉備津松島線	岡山市北区吉備津1575	1,280	1.4	22.8	29.5	1,302	0.98
	岡山市北区納所117	4,857	11.9	33.3	33.3	-	-
県道寒河本庄岡山線(副道)	岡山市東区金岡西町915-1	12,954	21.5	-	-	3,472	3.73
県道寒河本庄岡山線	岡山市東区金岡西町915-1	21,453	19.5	61.4	58.6	18,240	1.18
県道金甲山線	岡山市南区飽浦509	4,731	13.1	20.0	20.0	4,781	0.99
県道後楽園線	岡山市北区出石町1-5-5	4,779	2.9	22.2	14.2	5,522	0.87
県道原尾島番町線	岡山市中区浜2-1-3	29,261	3.4	17.3	20.7	23,000	1.27

県道福渡停車場線	岡山市北区建部町福渡496-1	605	11.2	7.8	7.8	615	0.98
県道宮地鹿瀬線	岡山市北区建部町富沢370-3	1,092	4.4	27.7	27.7	936	1.17
県道下鞆三明寺線	岡山市北区建部町三明寺1286-2	37	0.0	32.6	32.6	-	-
県道吉田御津線	岡山市北区建部町小倉954	195	26.2	31.5	31.5	324	0.60
県道矢原国ヶ原線	岡山市北区御津川高493	150	4.0	35.5	35.5	278	0.54
県道長谷小串線	岡山市南区宮浦 地内	32	3.1	29.0	29.0	49	0.65
県道平岡小鎌線	岡山市北区御津矢知1280	717	5.4	30.0	30.0	328	2.19

注) 平成22年度道路交通センサスによる

●主要道路の交通量(市道)

路線名	位置	平成22年度平日自動車類交通量		平成22年度平日ピーク時旅行速度 上り (km/h)	平成22年度平日ピーク時旅行速度 下り (km/h)	平成17年度平日自動車類交通量 (台/12h)	平日交通量伸比率 (H22/H17)
		自動車類(台/12h)	大型車混入率(%)				
福浜町築港栄町線	岡山市南区福浜町20-32	15,326	5.7	-	-	14,015	1.09
	岡山市南区築港栄町10-14	13,936	6.3	38.1	27.7	13,339	1.04
浦安南町築港栄町線	岡山市南区浦安南町490	8,012	12.9	21.6	21.6	4,407	1.82
築港元町築港栄町線	岡山市南区築港栄町5-36	13,956	11.9	32.6	32.6	10,741	1.30
市場築港緑町線	岡山市南区築港新町2-13-6	4,905	4.2	17.5	17.5	-	-
新保138号線	岡山市南区下中野217	23,001	3.6	-	-	20,392	1.13
富田25号線	岡山市北区富田525	20,795	1.8	19.6	33.9	-	-
今西市線	岡山市北区問屋2-101	15,243	3.7	-	-	-	-
	岡山市北区下中野717-101	13,299	4.5	27.8	22.5	13,918	0.96
田中西古松線	岡山市北区今7-6-7	12,879	2.3	24.2	26.4	-	-
田中西古松2号線	岡山市北区今2-9-18	13,794	2.7	19.4	23.0	-	-
今野田線	岡山市北区西古松西町1-35	17,448	2.6	16.7	29.9	20,832	0.84
いづみ町青江線	岡山市北区伊島町2-9-53	21,292	4.3	-	-	17,908	1.19
	岡山市北区奉還町3-8-7	23,017	7.3	-	-	23,244	0.99
	岡山市北区昭和町8-10	27,557	5.1	-	-	27,095	1.02
	岡山市北区厚生町3-2-1	16,754	5.4	-	-	-	-
	岡山市北区大元駅前3-43	19,867	5.0	19.1	18.8	13,227	1.50
	岡山市南区新保1132-4	15,638	8.8	27.1	33.7	16,827	0.93
奉還町駅元町2号線	岡山市北区奉還町1-7-7	18,905	5.9	-	-	19,045	0.99
昭和町4号線	岡山市北区昭和町12-15	18,556	4.0	15.0	8.3	17,948	1.03
高柳東町富町二丁目線	岡山市北区下伊福2-5-1	24,254	9.1	16.8	27.7	25,575	0.95
駅元町下石井線	岡山市北区駅元町1-10	7,927	4.5	17.5	17.5	5,602	1.42
南方柳町線	岡山市北区下石井1-2-3	26,378	7.1	16.9	11.3	28,784	0.92
万成西町津島京町線	岡山市北区谷万成2-9-76	11,802	4.8	6.7	16.6	12,938	0.91
浜62号線	岡山市中区浜604-3	18,721	2.9	-	-	18,439	1.02
浜国富線	岡山市中区国富804-1	11,093	5.1	24.1	13.2	10,457	1.06
辛川市場佐山線	岡山市北区松尾 地内	781	2.1	33.7	33.7	-	-
土田下線	岡山市中区長岡67-81	3,414	5.9	22.8	51.4	-	-
錦町古京町線	岡山市北区中山下1-8-45	7,302	17.4	-	-	-	-
	岡山市北区内山下2-4-4	11,472	6.0	17.7	16.3	12,252	0.94
西大寺中野本町西大寺中1号線	岡山市東区西大寺上1-1-50	9,766	4.9	29.7	22.3	10,348	0.94
西大寺松崎西大寺中1号線	岡山市東区西大寺南1-2-3	6,565	2.0	27.4	29.6	4,400	1.49
平福海岸通線	岡山市南区平福2-439-2	5,690	10.8	19.2	31.2	-	-
岩田町大学町線	岡山市北区本町9-13	3,175	3.7	-	-	-	-
	岡山市北区春日町7-16	4,618	1.8	14.6	14.6	-	-
鹿田町旭東町線	岡山市北区鹿田町2-1-1	8,403	4.7	-	-	9,025	0.93
	岡山市北区山科町87	12,426	1.4	12.1	10.9	12,635	0.98
沖元1号線	岡山市中区沖元 地内	7,707	11.9	33.2	33.2	-	-

野田下中野線	岡山市北区今6-4-101	7,486	6.5	20.4	20.4	-	-
西長瀬北長瀬線	岡山市北区西長瀬1203-9	2,542	11.7	7.6	7.6	-	-
中撫川平野線	岡山市北区中撫川 地内	3,520	8.5	31.6	31.6	-	-
泉田福成線	岡山市南区福田726	10,763	8.2	25.5	25.5	10,682	1.01
今岡30号線	岡山市北区今岡 地内	728	2.3	36.3	36.3	-	-
平田下中野線	岡山市北区下中野1222-1	5,936	3.0	27.7	27.7	-	-
広域農道千両街道	岡山市南区浦安西町148	14,556	13.2	28.8	28.8	11,637	1.25
藤原光津線	岡山市中区沢田77-1	8,322	4.2	22.4	31.7	8,094	1.03
津島南弓之町線	岡山市北区津島南2-5-32	5,627	3.3	20.1	24.1	-	-
	岡山市北区弓之町16-19	9,813	2.6	10.1	5.5	-	-
下中野132号線	岡山市南区下中野93	2,644	6.7	11.4	10.9	3,752	0.70
大元駅前二日市町線	岡山市北区東古松1-12-25	10,147	3.8	12.8	11.4	11,243	0.90
中仙道北長瀬線	岡山市北区北長瀬表町3-1-2	1,712	9.7	21.3	21.3	-	-
伊島町二丁目吉宗線	岡山市北区津島西坂1-1-29	16,246	4.0	25.6	24.6	15,765	1.03
川入中撫川2号線	岡山市北区中撫川394-3	14,893	6.3	10.6	32.7	17,251	0.86
学南町1号線	岡山市北区津島中1-2-1	5,644	4.7	20.8	22.7	-	-
高島小橋町線	岡山市中区竹田 地内	10,226	3.7	38.6	13.4	8,412	1.22

注) 平成22年度道路交通センサスによる

4. 交通安全施設及び交通事故 ●警察署別交通信号機設置状況

(平成28年3月)

	岡山中央	岡山東	岡山西	岡山南	岡山北	赤 磐	計
定周期	195	58	234	169	23	35	714
押ボタン	81	45	100	75	16	29	346
全感应式	0	0	1	1	0	0	2
半感应式	28	37	63	44	19	31	222
一灯点滅式	1	0	1	1	0	0	3
計	305	140	399	290	58	95	1,287

注) 1. 岡山北警察署は、吉備中央町分を含む。

2. 赤磐警察署は、赤磐市分を含む。

3. 平成21年4月1日より「岡山東警察署」は「岡山中央警察署」、「西大寺警察署」は「岡山東警察署」へ名称変更。

●交通事故発生状況

	交通事故件数									免 許 保有者数	自動車 保有台数	自動車千台 あたりの 事故件数
	岡山中央	岡山東	岡山西	岡山南	岡山北	赤 磐	計	死者数	負傷者			
H18	7,157	2,191	9,502	7,224	745	-	26,819	39	11,343	428,348	541,021	49.6
H19	6,570	2,240	9,153	7,382	731	1,462	27,538	29	11,105	446,991	564,958	48.7
H20	6,385	2,118	8,700	6,867	805	1,485	26,360	29	10,302	450,321	562,445	46.9
H21	6,180	2,213	8,511	6,723	729	1,425	25,781	29	9,921	453,853	561,724	45.9
H22	6,973	2,343	8,530	7,333	779	1,489	27,447	31	9,908	455,599	552,186	49.7
H23	6,956	2,378	8,327	7,360	760	1,551	27,332	27	9,338	458,212	551,548	49.6
H24	7,000	2,343	8,361	7,435	784	1,564	27,487	33	8,775	461,225	555,212	49.5
H25	6,986	2,489	8,551	7,350	788	1,470	27,634	33	8,059	464,447	559,157	49.4
H26	6,655	2,239	8,316	7,209	739	1,510	26,668	21	6,866	467,165	563,878	47.3
H27	6,579	2,258	8,542	7,103	808	1,517	26,807	30	5,795	469,201	567,124	47.3

注) 1. 交通事故資料は、岡山県警察本部交通部調べ。

2. 自動車保有台数は、国土交通省中国運輸局岡山運輸局及び財政局課税管理課調べ。

ただし、平成21年度までは、国土交通省中国運輸局岡山運輸支局及び岡山県軽自動車協会調べ。

3. 警察署別交通事故件数は、警察署管内の総件数である。

4. 死者数以下の統計は、岡山市の統計である。(平成18年は、旧建部町及び旧瀬戸町を除く。)

5. 旧建部町の平成18年の交通事故は、死者数3・負傷者数76、免許保有者数は4,184、自動車保有台数は7,014である。

6. 旧瀬戸町の平成18年の交通事故は、死者数1・負傷者数201、免許保有者数は9,807、自動車保有台数は13,288である。

7. 平成21年4月1日より「岡山東警察署」は「岡山中央警察署」、「西大寺警察署」は「岡山東警察署」へ名称変更。

●交通事故多発ワースト10(岡山市内)

順位	路線名	地点名	平成27年1～12月			
			件数	夜間	死者	傷者
1	市道	桜橋東詰交差点	15	6	0	17
2	国道30号	大雲寺交差点	15	6	0	17
3	国道180号	野殿西町交差点	14	6	0	16
4	国道2号	新田交差点	13	5	0	25
5	国道2号	大高東交差点	12	2	0	16
6	国道2号	青江交差点	11	4	0	18
7	(主)岡山港線	バイパス福富交差点	11	5	0	12
8	国道2号	妹尾西交差点	10	6	0	15
9	国道2号	古新田交差点	10	3	0	12
10	(県)川入巖井線	高柳交差点	10	3	0	11

注) 順位は、人身事故件数の多い順とし、同数の場合は死傷者数の多い順である。

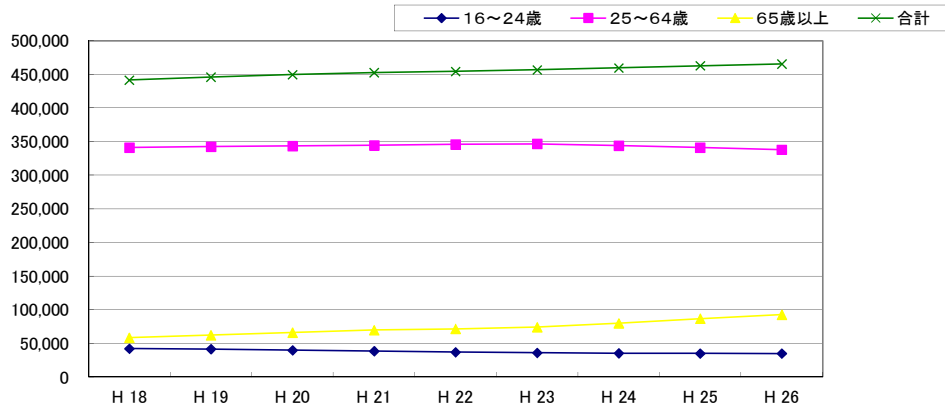
死傷者数同数の場合は、前年からの増加率が高い順である。

※ (主)＝主要地方道

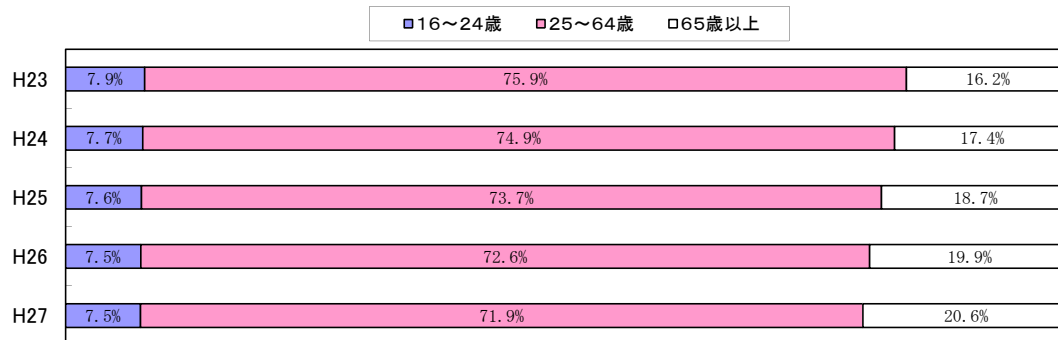
●年齢別免許保有者数

(平成27年12月末現在)

年次	16～24歳	25～64歳	65歳以上	合計
H 18	42,220	340,951	58,326	441,497
H 19	41,451	342,329	62,199	445,979
H 20	39,932	343,355	66,232	449,519
H 21	38,412	344,420	69,775	452,607
H 22	37,050	345,685	71,456	454,191
H 23	35,986	346,590	74,133	456,709
H 24	35,392	344,146	79,990	459,528
H 25	34,988	341,021	86,630	462,639
H 26	34,892	337,792	92,583	465,267
H 27	34,955	336,094	96,135	467,184



免許保有者の年齢別構成

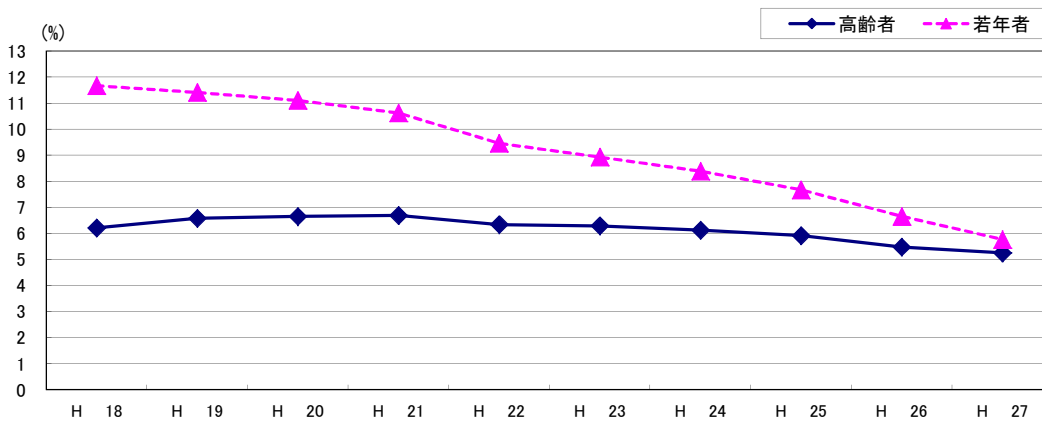


●高齢者・若年者の関わる人身事故件数

年次	若年者		高齢者		全事故数 (物損事故含む)
	事故件数	全事故数に 占める割合	事故件数	全事故数に 占める割合	
H 18	3,131	11.7	1,667	6.2	26,819
H 19	2,976	11.4	1,716	6.6	26,076
H 20	2,763	11.1	1,655	6.7	24,875
H 21	2,589	10.6	1,631	6.7	24,356
H 22	2,457	9.5	1,647	6.3	25,958
H 23	2,304	8.9	1,623	6.3	25,781
H 24	2,176	8.4	1,588	6.1	25,923
H 25	2,008	7.7	1,550	5.9	26,164
H 26	1,675	6.7	1,378	5.5	25,158
H 27	1,459	5.8	1,330	5.3	25,290

注)平成18・19年分は岡山東、岡山西、岡山南、西大寺、岡山北の各警察署の合計数。
岡山北警察署分には吉備中央町分を含む。赤磐警察署(旧瀬戸町分)は含まない。

高齢者・若年者の関わる事故の全事故数に占める割合



5. 道路交通環境

●自動車排出ガス測定結果

NO_x

(単位:ppm)

測定局	年度	15	16	17	18	19	20	21	22	23	24	25	26
青江	日平均値の年間98%値	0.063	0.064	0.064	0.063	0.063	0.047	0.045	0.042	0.040	0.038	0.045	0.039
	年平均値	0.042	0.042	0.043	0.041	0.041	0.030	0.029	0.027	0.024	0.024	0.027	0.026
庭瀬	日平均値の年間98%値	0.041	0.041	-	-	-	-	-	-	-	-	-	-
	年平均値	0.025	0.024	-	-	-	-	-	-	-	-	-	-
南方	日平均値の年間98%値	0.044	0.045	0.040	0.037	0.034	0.031	0.030	0.029	0.027	0.027	0.028	0.024
	年平均値	0.024	0.025	0.023	0.021	0.019	0.017	0.016	0.015	0.015	0.063	0.014	0.012
清輝	日平均値の年間98%値	0.039	0.042	-	-	-	-	-	-	-	-	-	-
	年平均値	0.022	0.025	-	-	-	-	-	-	-	-	-	-
西祖	日平均値の年間98%値	-	-	-	0.035	0.032	0.031	0.032	0.031	0.032	0.032	0.034	0.030
	年平均値	-	-	-	0.019	0.017	0.017	0.017	0.015	0.016	0.016	0.016	0.015

NO_x環境基準:1時間値の1日平均値が0.04~0.06ppmまでのゾーン内、又はそれ未満であること

CO

(単位:ppm)

測定局	年度	15	16	17	18	19	20	21	22	23	24	25	26
青江	日平均値の2%除外値	1.4	1.4	1.2	1.2	1.0	1.0	0.9	0.9	0.8	1.0	0.8	0.7
	年平均値	0.9	0.8	0.7	0.7	0.6	0.5	0.5	0.5	0.4	0.5	0.5	0.5
南方	日平均値の2%除外値	1.0	0.9	0.9	-	-	-	-	-	-	-	-	-
	年平均値	0.6	0.6	0.5	-	-	-	-	-	-	-	-	-
清輝	日平均値の2%除外値	1.0	0.9	-	-	-	-	-	-	-	-	-	-
	年平均値	0.6	0.6	-	-	-	-	-	-	-	-	-	-

CO環境基準:1時間値の1日平均値が10ppm以下で、且つ8時間平均値が20ppm以下であること

NMHC

(単位:ppmC)

測定局	年度	15	16	17	18	19	20	21	22	23	24	25	26
青江	6~9時平均値の最高値	1.51	1.60	1.39	1.36	1.57	1.55	0.91	0.88	1.19	0.98	1.25	1.14
	年平均値	0.30	0.30	0.28	0.30	0.31	0.32	0.27	0.24	0.25	0.26	0.34	0.33
庭瀬	6~9時平均値の最高値	1.28	0.59	-	-	-	-	-	-	-	-	-	-
	年平均値	0.20	0.28	-	-	-	-	-	-	-	-	-	-
南方	6~9時平均値の最高値	0.66	0.62	1.30	1.14	0.77	0.60	0.79	0.65	0.58	0.48	1.00	0.67
	年平均値	0.17	0.16	0.16	0.18	0.22	0.20	0.21	0.12	0.15	0.15	0.23	0.19
清輝	6~9時平均値の最高値	0.72	0.69	-	-	-	-	-	-	-	-	-	-
	年平均値	0.23	0.20	-	-	-	-	-	-	-	-	-	-
西祖	6~9時平均値の最高値	-	-	-	1.310	0.37	0.34	0.37	0.27	0.28	0.27	0.28	0.23
	年平均値	-	-	-	0.120	0.11	0.12	0.08	0.11	0.11	0.09	0.10	0.10

NMHC:非メタン系炭化水素のことで光化学反応性の低いメタン以外の炭化水素の総称

SPM

(単位:mg/m³)

測定局	年度	15	16	17	18	19	20	21	22	23	24	25	26
青江	日平均値の2%除外値	0.080	0.075	0.069	0.074	0.077	0.057	0.051	0.069	0.054	0.054	0.063	0.049
	年平均値	0.039	0.035	0.033	0.034	0.031	0.026	0.023	0.026	0.025	0.023	0.024	0.024
庭瀬	日平均値の2%除外値	0.068	0.061	-	-	-	-	-	-	-	-	-	-
	年平均値	0.031	0.025	-	-	-	-	-	-	-	-	-	-
南方	日平均値の2%除外値	0.072	0.072	0.075	0.075	0.076	0.056	0.051	0.069	0.070	0.048	0.057	0.046
	年平均値	0.035	0.034	0.036	0.034	0.029	0.026	0.025	0.025	0.022	0.021	0.023	0.024
清輝	日平均値の2%除外値	0.059	0.058	-	-	-	-	-	-	-	-	-	-
	年平均値	0.028	0.023	-	-	-	-	-	-	-	-	-	-
西祖	日平均値の2%除外値	-	-	-	0.066	0.074	0.057	0.052	0.064	0.053	0.066	0.088	0.058
	年平均値	-	-	-	0.034	0.031	0.029	0.026	0.026	0.025	0.023	0.026	0.025

SPM:自動車の排出ガスや道路等に含まれている浮遊粒子状物質

SPM環境基準:1時間値の1日平均値が0.10mg/m³以下であり、且つ1時間値が0.20mg/m³以下であること。

●自動車交通騒音(道路に面する地域)

(平成26年度分)

地点 番号	路線名	調査地点	用途地域	車 線 数	等価騒音レベル(dB(A))				備考	
					地域 の 類型	L Aeq				
						昼間	夜間			
1	一般国道53号	北区田町	商業地域	4	C	64	○	59	○	
2		北区富田町2丁目	商業地域	7	C	68	○	61	○	
3		北区学南町1丁目	商業地域	4	C	64	○	58	○	
4		北区津島新野2丁目	商業地域	4	C	63	○	60	○	
5		北区伊島北町	用地地域以外の地域	4	B	69	○	66	○	
6		北区津高	準工業地域	4	C	68	○	62	○	
7		北区横井上	準工業地域	4	C	68	○	63	○	
8	一般国道180号	北区三門東町	近隣商業地域	4	C	65	○	59	○	
9		北区万成東町	第一種住居地域	2	B	70	○	67	×	
10	主要地方道岡山停車場線	北区平和町	商業地域	6	C	65	○	59	○	
11	一般県道上芳賀岡山線	北区芳賀	第一種低層住居専用地域	2	A	66	○	59	○	
12		北区檜津	用途地域以外の地域	2	B	67	○	61	○	
13		北区津島京町3丁目	第一種中高層住居専用地域	3	A	64	○	57	○	
14	市道万成西町津島京町線	北区谷万成2丁目	用途地域以外の地域	4	B	68	○	63	○	
15	市道伊島町二丁目吉宗線	北区津島西坂1丁目	近隣商業地域	4	C	67	○	62	○	

- 注) 1. 岡山市環境保全課より提供。
2. 等価騒音レベルの○×記号は環境基準で、達成、未達成であることを示す。

●道路交通振動

地点 番号	路線名	調査地点	用途地域	車 線 数	区域 の 区分	振動レベル(dB(A))			
						L10			
						昼間		夜間	
1	主要地方道岡山児島線	南区植松	第二種住居地域	4	第1種	48	○	65	○
2	主要地方道岡山児島線	南区植松	第二種住居地域	4	第1種	46	○	65	○

- 注) 1. L10は80%レンジ上端値
2. ○は道路交通振動の要請限度内、×は要請限度を超過していることを示す。


6. 駐車場

● 駐車場整備地区



> 駐車場の現状

- ・ 現在、市街地中心部の約396haが駐車場整備地区に指定されている。
- ・ 駐車場法による届出駐車場は、平成28年3月現在で77件、15,501台となっている。
- ・ 建築物の附置義務条例による駐車場届出台数は平成27年度末現在で1,835件、42,113台である。

凡例	
	駐車場整備地区

● 「建築物における駐車施設の附置等に関する条例」に基づく附置台数

年度／区分	届出件数(件)	(整備)	基準による算定台数(台)	(整備)	届出台数	(台数)
昭和42～63年	723	250	14,739	5,814	21,159	6,786
平成元～17年	694	214	13,112	5,727	14,234	6,267
平成18年	76	25	822	410	822	410
平成19年	56	13	308	104	308	104
平成20年	32	10	123	104	124	104
平成21年	31	9	116	87	161	87
平成22年	44	10	714	118	724	118
平成23年	20	6	470	60	646	91
平成24年	41	21	1,053	1,033	1,605	1,182
平成25年	45	12	845	389	999	390
平成26年	41	15	551	186	553	186
平成27年	32	9	778	11	778	11
計	1,835	594	33,631	14,043	42,113	15,736

注) 1.平成13年度までは岡山市建築指導課「建築行政年報」による。平成14年度以降は「自動車駐車場年報」による。

2.(整備)欄の数値は駐車場整備地区のもの。

●市営駐車場の現状

(平成28年3月31日現在)

概要	駐車場名	岡山市営天神町駐車場	岡山市営鹿田町駐車場	岡山市営駅元町北駐車場 [※]	岡山市営駅南駐車場	岡山市営城地下駐車場	岡山市営西大寺駐車場	岡山市営妹尾駅駐車場	岡山市営福渡駅駐車場	岡山瀬戸駅駐車場	岡山市営万富駅駐車場	
	所在地	北区天神町3番5号	北区鹿田町一丁目2番14号	北区駅元町31番地109	北区下石井一丁目32番2号	北区表町一丁目城地下1号	東区西大寺上二丁目818番地7	南区東畦145番地35	北区建部町福渡498番地13	東区瀬戸町下578番地21	東区瀬戸町万富597番地18	
	TEL	(086)224-7872	(086)225-5990		(086)221-9809	(086)225-7110	(086)944-1807	(086)282-5334				
	構造	鉄骨耐火構造3層4段	鉄骨耐火構造6層7段	平面アスファルト	平面アスファルト	鉄筋コンクリート造地下1階	平面アスファルト	平面アスファルト	平面アスファルト	平面アスファルト	鉄骨造地上1階地下	平面アスファルト
		自走式立体駐車場	自走式立体駐車場	自走式平面駐車場	自走式平面駐車場	自走式地下駐車場	自走式平面駐車場	自走式平面駐車場	自走式平面駐車場	自走式平面駐車場	自走式立体駐車場	自走式平面駐車場
	規模	敷地面積	1,534㎡	1,784㎡	1,076㎡	2,277㎡	8,056㎡	3,773㎡	4,056㎡	1,869㎡	1,247㎡	836.82㎡
床面積	3,834㎡	8,905㎡	1,076㎡	2,277㎡	8,758㎡	3,773㎡	4,056㎡	1,869㎡	455.87㎡	836.82㎡		
収容台数	175台	300台	30台	普通2台 大型17台	174台	109台	89台	86台	32台	普通22台		
建設	都市計画決定	S45.12.1(S54.11.2変更)	S56.12.4	-	-	S62.4.1	-	-	-	S47.11.13(H25.5.22変更)	-	
	着工年月日	S54.12.20	S57.3.24	H4.12.24	H13.3.29	S62.12.23	H6.12.9	H8.11.26	S49.3.31	S47.12.25	H1.2.9	
	完工年月日	S55.4.30	S57.10.30	H5.3.20	H13.6.30	H2.3.23	H7.3.20	H9.4.25	S53.3.31	S48.3.10	H1.3.31	
	建設費	用地費	139,000,000円	57,820,000円	1,028,248,050円	1,742,241,677円	248,759,024円	242,593,771円	17,802,000円	-	-	
工事費		252,000,000円	755,650,000円	42,844,000円	27,210,000円	21,800,000円	68,000,000円	22,305,000円	75,961,000円	9,090,000円		
一般駐車料金	開場年月日	S55.5.1	S57.11.13	H5.4.1	H4.9.21	H2.4.22	H7.4.1	H9.6.1	S53.5.1	S48.4.1	H1.5.15	
	入出庫時間	7:30~22:00	7:30~21:30	0:00~24:00	0:00~24:00	7:30~23:00	0:00~24:00	0:00~24:00	0:00~24:00	0:00~24:00	0:00~24:00	
	料金	7:30~22:00 最初の1時間まで 300円 1時間を超え30分毎 100円	7:30~21:30 最初の1時間まで 300円 1時間を超え30分毎 100円	0:00~24:00 最初の1時間まで 300円 1時間を超え30分毎 100円	0:00~24:00 普通 15分100円 24時間以内 上限2,050円 大型 最初の1時間までは 30分毎 510円 以降1時間毎510円	8:00~21:00 最初の1時間まで 300円 1時間を超え30分毎 150円	設定なし	0:00~24:00 1日1回 510円	0:00~24:00 24時間につき 430円	0:00~24:00 24時間につき 600円	0:00~24:00 24時間につき 450円	
定期駐車料金	夜間	22:00~7:30 1泊 1,020円	21:30~7:30 1泊 1,020円	21:00~8:00 上限 1,020円	22:00~7:00 大型 上限 3,290円	21:00~8:00 1泊 1,230円	設定なし					
	昼間	7:30~20:00 12,340円/月	設定なし	設定なし	設定なし	設定なし	設定なし	設定なし	設定なし	設定なし	設定なし	
	夜間	18:00~8:00 8,740円/月	設定なし	設定なし	設定なし	設定なし	設定なし	設定なし	設定なし	設定なし	設定なし	
全日	0:00~24:00 20,050円	設定なし	設定なし	設定なし	設定なし	設定なし	0:00~24:00 1ヶ月6,170円、3ヶ月16,660円	0:00~24:00 1ヶ月5,140円、3ヶ月13,880円	0:00~24:00 1ヶ月3,240円、3ヶ月8,740円	0:00~24:00 1ヶ月5,140円、3ヶ月13,880円	0:00~24:00 1ヶ月5,140円、3ヶ月13,880円	
会計処理	一般会計											
管理条件	岡山市営駐車場条例						岡山市パークアンドライド駐車場条例					

・平成26年4月1日消費税増税に伴い料金改定を行った。

※平成28年3月31日現在、工事により閉鎖中。