



# 岡山市の歩み

## 岡山市の歩み

- 1597 慶長 2年 ●岡山城天守閣竣工
- 1700 元禄 13年 ●後楽園築庭
- 1871 明治 4年 ●廃藩置県による岡山県庁の設置
- 1878 11年 ●郡区町村編成法による岡山城下町の区制施行(岡山区)
- 1889 22年 ●市制施行(面積5.77km<sup>2</sup>、人口47,564人<年度末現在>)
- 1891 24年 ●山陽鉄道(現JR山陽本線)三石~岡山間開通
- 1945 昭和20年 ●岡山大空襲
- 1957 32年 ●米国・サンノゼ市と友好交流締結
- 1962 37年 ●第17回岡山国体
- 1966 41年 ●岡山城天守閣再建
- 1968 43年 ●市役所本庁舎完成
- 1969 44年 ●コスタリカ・サンホセ市と友好交流締結
- 西大寺市と合併
- 1971 46年 ●一宮町・津高町・高松町・吉備町・妹尾町・福田村・上道町・足守町・興除村と合併
- 1972 47年 ●山陽新幹線新大阪~岡山間開通  
●ブルガリア・プロヴディフ市と友好交流締結
- 1975 50年 ●山陽新幹線岡山~博多間開通 ●藤田村と合併
- 1976 51年 ●西川緑道公園完成
- 1979 54年 ●岡山市立オリエント美術館開館
- 1981 56年 ●中国・洛陽市と友好交流締結
- 1985 60年 ●平和都市宣言
- 1988 63年 ●岡山空港開港 ●瀬戸大橋開通
- 1989 平成元年 ●市制100周年(面積513.26km<sup>2</sup>、総人口590,207人<12月末現在>)
- 1991 3年 ●岡山シンフォニーホール開館
- 1993 5年 ●岡山ふれあいセンター開館  
●山陽自動車道県内全線開通
- 1994 6年 ●保健所政令市に移行
- 1996 8年 ●中核市に移行
- 1997 9年 ●中国横断自動車道岡山米子間開通
- 2001 13年 ●ママカリアフォーラム岡山開館
- 2002 14年 ●韓国・富川市と友好交流締結
- 2003 15年 ●岡山ドーム開館  
●台湾・新竹市と友好交流締結
- 2005 17年 ●御津町・灘崎町と合併(面積658.57km<sup>2</sup>、総人口664,889人<3月末現在>)  
●岡山市デジタルミュージアム開館  
●米国・ウマティラインディアン居留区部族連合と友好交流締結  
●第60回岡山国体、第5回全国障害者スポーツ大会
- 2007 19年 ●建部町・瀬戸町と合併(面積789.91km<sup>2</sup>、総人口692,530人<3月末現在>)
- 2009 21年 ●第26回全国都市緑化おかやまフェア開催  
●政令指定都市移行
- 2010 22年 ●米国・グアム準州と友好交流締結  
●第25回国民文化祭・おかやま2010
- 2014 26年 ●ESDに関するユネスコ世界会議開催
- 2015 27年 ●第1回おかやまマラソン
- 2017 29年 ●岡山連携中枢都市圏の形成(岡山市位置図参照)

- 2018 30年 ●日本遺産認定  
認定ストーリー  
『『桃太郎伝説』の生まれたまち おかやま~古代吉備の遺産が誘う鬼退治の物語~』
- 『SDGs未来都市』、「中枢中核都市」に選定
- 平成30年7月豪雨災害
- 2019 令和元年 ●G20岡山保健大臣会合開催
- 2020 2年 ●岡山市造山古墳ビジターセンター開館
- 2023 5年 ●岡山芸術創造劇場ハレノワ開館  
●ユネスコ創造都市ネットワーク(文学分野)加盟認定

## 岡山市の人口・面積

○人 口：715,740人(令和5年10月1日現在)  
○面 積：789.95km<sup>2</sup>(令和5年10月1日時点)

### 各区の概況

区 分	北区	中区	東区	南区
人 口(人)	313,126	147,940	90,580	164,094
面 積(km <sup>2</sup> )	450.70	51.24	160.53	127.48
人口密度(人/km <sup>2</sup> )	694.8	2,887.2	564.3	1,287.2

人口：「岡山県毎月流動人口調査」(令和5年10月1日現在)より  
面積：国土交通省「令和5年全国都道府県市区町村別面積調」より

## 歴史・伝統・文化


岡山市は古代に吉備国と呼ばれた地域の重要な一角を占めており、古代吉備勢力の繁栄を伝える遺跡群のほか、戦国大名宇喜多直家・秀家親子が拓いた城下町をはじめ、個性ある歴史・文化資産が数多く存在しています。平成30年には、『『桃太郎伝説』の生まれたまち おかやま~古代吉備の遺産が誘う鬼退治の物語~』が日本遺産認定されました。



古備津神社



千足古墳



西大寺会陽



うらじゃ



# 恵まれた自然環境

岡山市は旭川と吉井川が瀬戸内海に注ぐ岡山平野に位置し、南部は地味豊かな沃野、北部は吉備高原につながる山並みがひろがります。

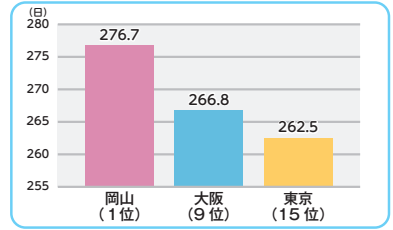
温暖な瀬戸内海特有の風土により、春秋は快晴の日が多く、冬は厳しい季節風を中国山地がさえぎって積雪をみることはまれです。

降水量1mm未満の年間日数が県庁所在地で第1位となっており、「晴れの国おかやま」と呼ばれる理由となっています。

また、震度4以上の地震が全国で3番目に少ない(※)など、非常に恵まれた自然環境といえます。

※1923年から2022年の間に観測された都道府県別の震度4以上の地震回数(気象庁ホームページの「震度データベース検索」による)

晴れの国おかやま



気象庁資料より  
降水量1mm未満の年間日数(平均値)(統計期間1991~2020年)

# 質の高い都市機能の集積

## 【政令指定都市(20市)間での比較】

医療、福祉、教育などの分野で高度な都市機能が集積しており、住みやすい生活環境が整っています。

### ○住環境

**【都市公園面積】** 人口1人当たり16.7㎡  
大都市統計協議会「令和3年 大都市比較統計年表」より

2位

**【家賃(民営借家)の安さ】** 3.3㎡当たり3,936円/月  
総務省「2022年 小売物価統計調査(動向編)」より

6位

**【物価水準の低さ】** 消費者物価地域差指数(総合)97.9  
総務省「2022年 小売物価統計調査(構造編)」より

2位

**【通勤時間の短さ】** 片道25.3分(中位数)  
総務省「平成30年 住宅・土地統計調査」より

5位

**【百貨店・総合スーパー数】** 人口10万人当たり6.49施設  
経済産業省「2022年 商業動態統計参考表」より

3位

### ○医療・福祉

**【病床数】** 人口10万人当たり1520.6床  
厚生労働省「令和4年 医療施設調査」より

4位

**【医師数】** 人口10万人当たり449.7人  
厚生労働省「令和2年 医師・歯科医師・薬剤師統計」より

2位

**【保育所等定員数】** 人口10万人あたり2586.6人  
保育所等とは、保育所、幼保連携型認定こども園、保育所型認定こども園を指す  
厚生労働省「令和4年 社会福祉施設等調査」より

3位

### ○教育・文化

**【大学・短大学生数】** 人口10万人当たり4397.3人  
文部科学省「令和5年度 学校基本調査」より

5位

**【文化施設数】** 人口10万人当たり3.04施設  
大都市統計協議会「令和3年 大都市比較統計年表」より

3位

**【図書冊数】** 人口1人当たり4.7冊  
大都市統計協議会「令和3年 大都市比較統計年表」より

1位

**【国指定史跡数】** 18か所  
大都市統計協議会「令和3年 大都市比較統計年表」より

2位

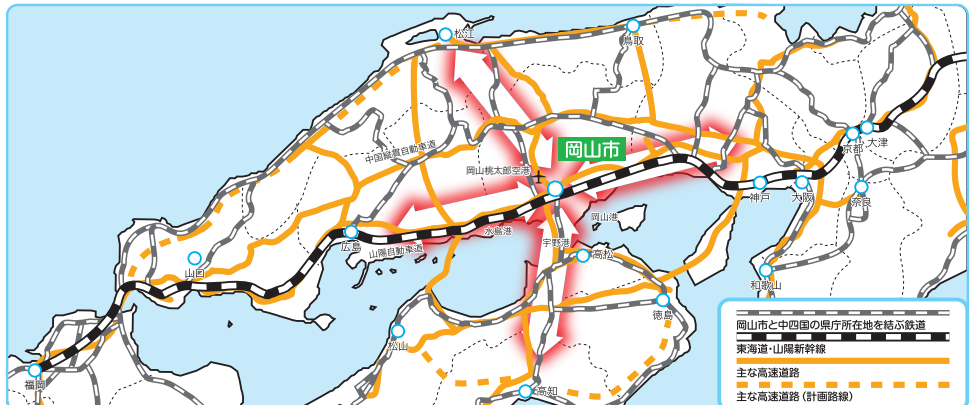
# 充実した交通網

近畿と九州を結ぶ東西軸と、山陰と四国を結ぶ南北軸の結節点に位置し、鉄道・道路・空路などの交通網が集中する中枢拠点都市です。

**【鉄道】** JR岡山駅には、新幹線を含む8路線が乗り入れています。

**【高速道路】** 山陽自動車道・中国横断自動車道(岡山米子線)・瀬戸中央自動車道

**【空港】** 岡山桃太郎空港には、国内線3路線、国際線4路線の計7路線が就航しています。



岡山市と中四国の県庁所在地を結ぶ鉄道  
東海道・山陽新幹線  
主な高速道路  
主な高速道路(計画路線)