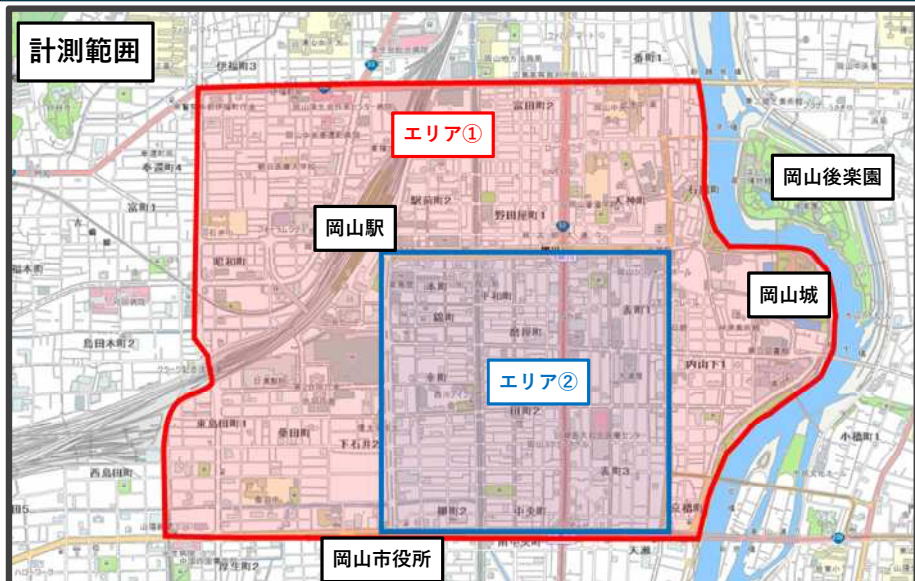
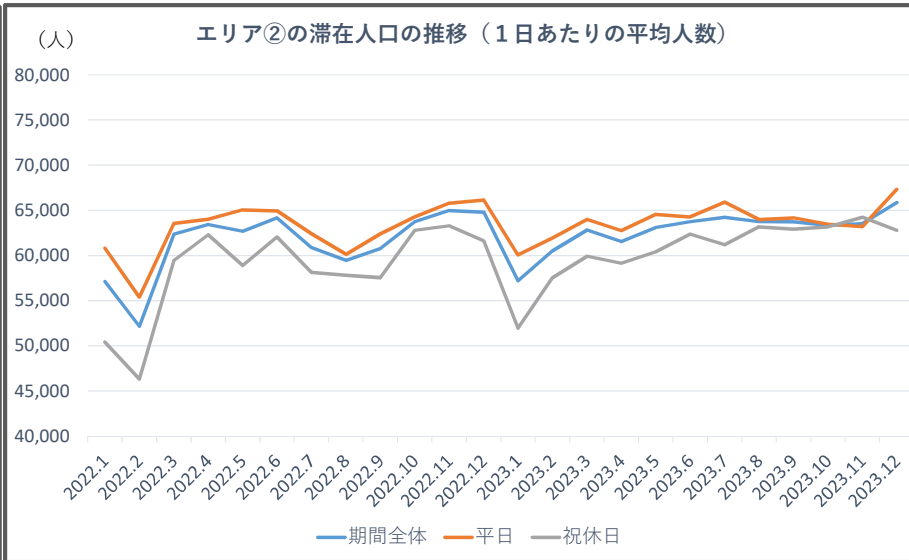
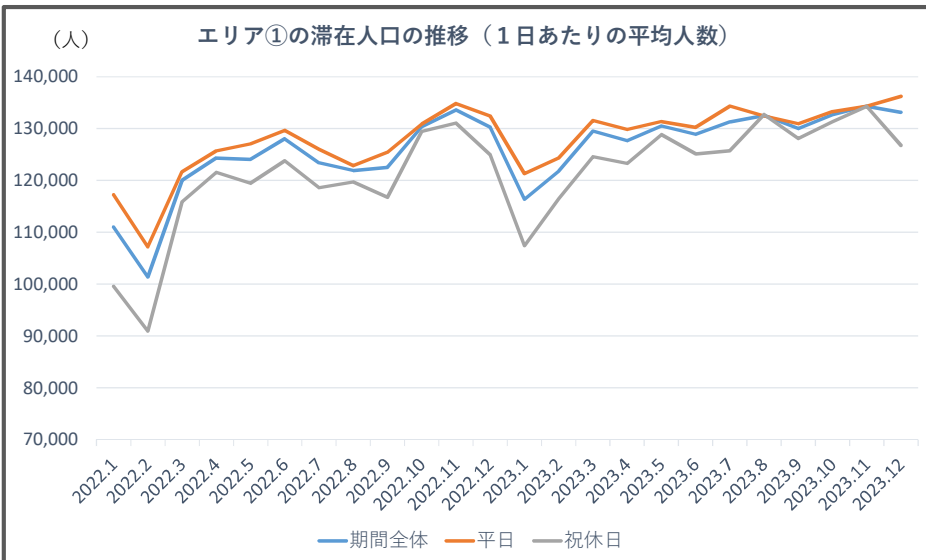


# 都心の人流動向について



| 2023年 | エリア①<br>滞在人口                               | エリア②<br>滞在人口                               |
|-------|--|--|
| 期間全体  | 前年比<br><b>105.2 %</b><br>(参考：前々年比) 111.6 % | 前年比<br><b>102.2 %</b><br>(参考：前々年比) 104.4 % |
| 平日    | 前年比<br><b>105.4 %</b><br>(参考：前々年比) 109.5 % | 前年比<br><b>102.2 %</b><br>(参考：前々年比) 102.6 % |
| 祝休日   | 前年比<br><b>104.9 %</b><br>(参考：前々年比) 116.5 % | 前年比<br><b>102.4 %</b><br>(参考：前々年比) 108.5 % |



※それぞれの計測範囲に15分以上滞在した人数をカウント (1日あたりの平均人数で計算)

※重点整備エリアの滞在人口は中心部の滞在人口も含んでいる。

※auスマートフォンユーザーのうち個別同意を得たユーザーを対象に、個人を特定できない処理を行って集計されたデータの提供を受け、市で再集計した。

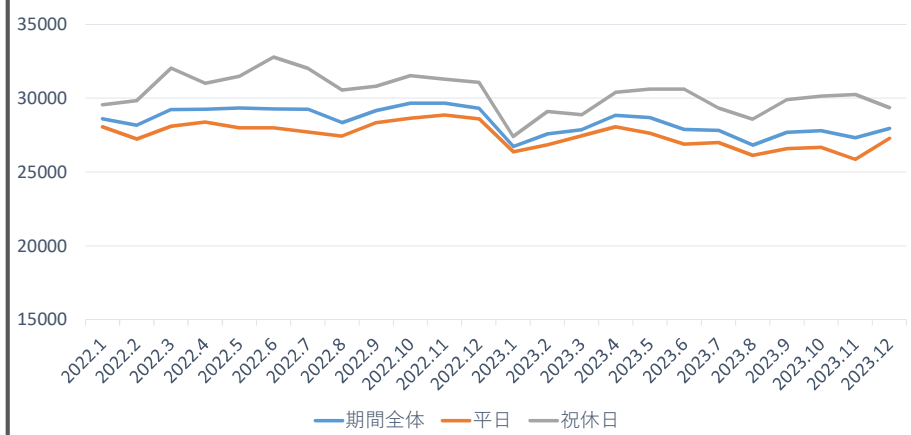
データ提供：KDDI・技研商事インターナショナル「KDDI Location Analyzer」

# 都市拠点の人流動向について（1）

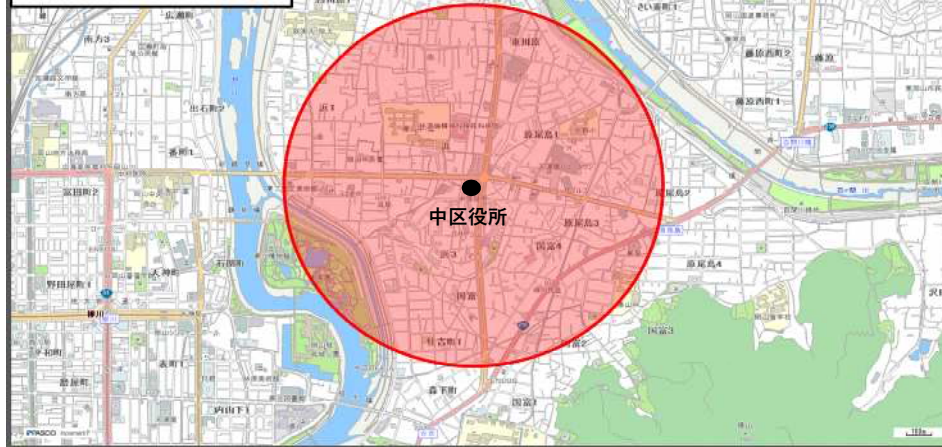
北長瀬（都市拠点）



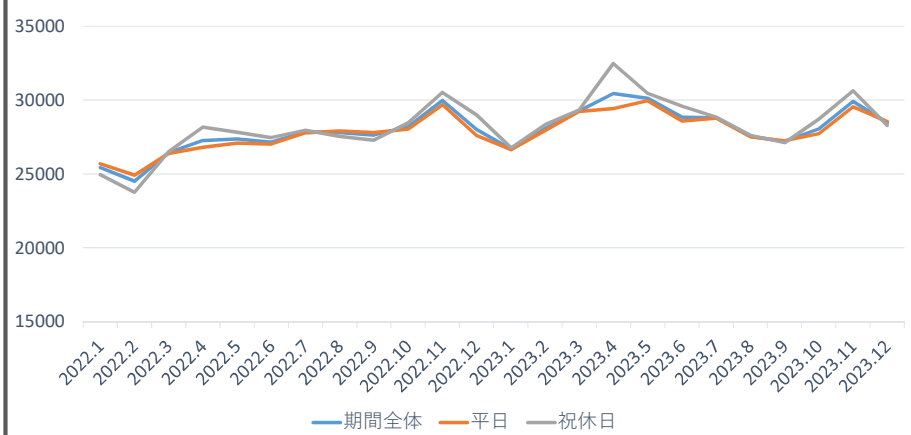
(人) 北長瀬（都市拠点）の滞在人口の推移（1日あたりの平均人数）



浜・原尾島（都市拠点）



(人) 浜・原尾島（都市拠点）の滞在人口の推移（1日あたりの平均人数）



※滞在人口はそれぞれの計測範囲に15分以上滞在した人数

※各都市拠点の滞在人口は岡山市立地適正化計画の考え方を参考に、設定した拠点の中心から800m圏の範囲にある125mメッシュの滞在人口を合計したもの

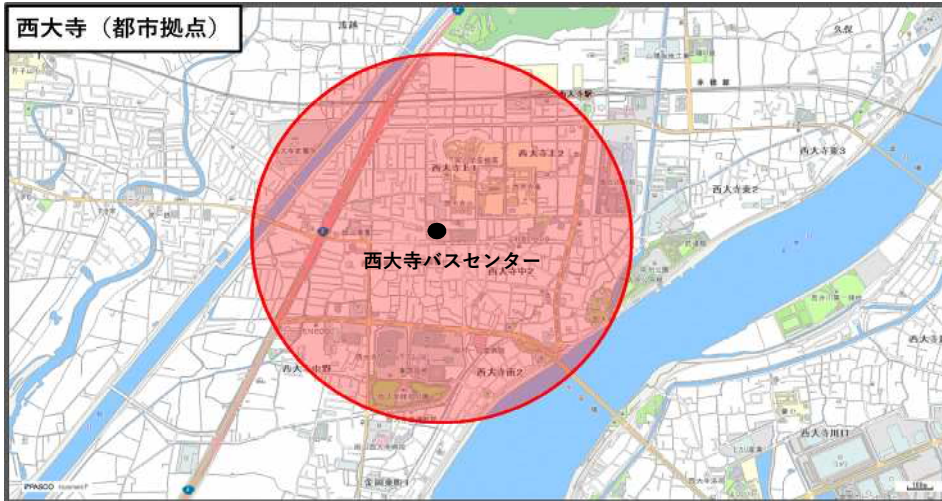
※各拠点の中心は、北長瀬駅（北長瀬）、中区役所（浜・原尾島）、西大寺バスセンター（西大寺）、築港新町バス停（岡南）

※auスマートフォンユーザーのうち個別同意を得たユーザーを対象に、個人を特定できない処理を行って集計されたデータの提供を受け、市で再集計した。

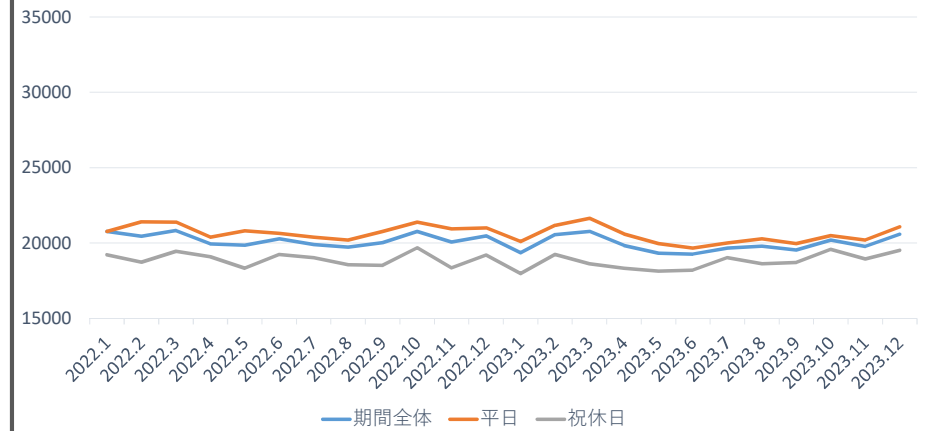
（データ提供：KDDI・技研商事インターナショナル「KDDI Location Analyzer」）

## 都市拠点の人流動向について（2）

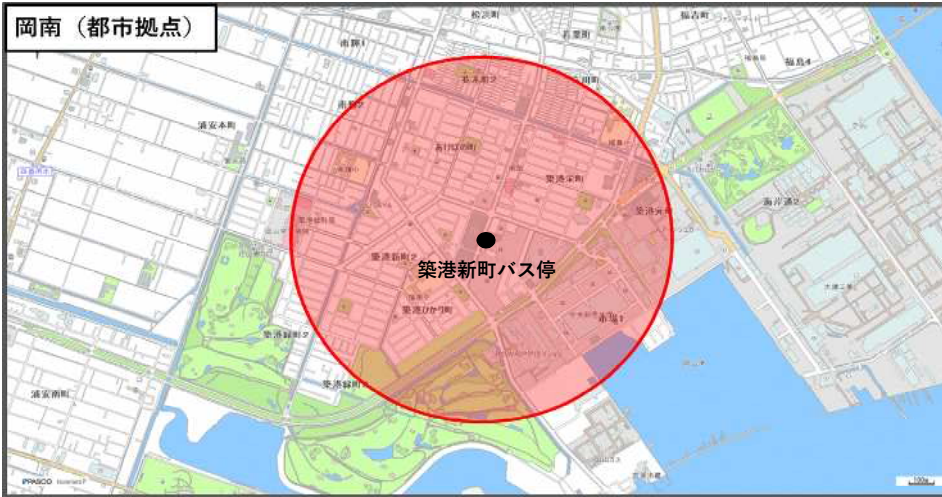
西大寺（都市拠点）



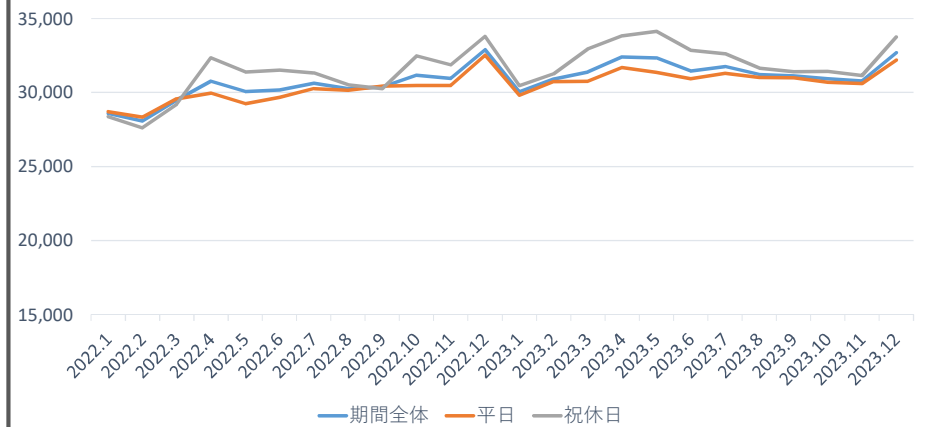
（人） 西大寺（都市拠点）の滞在人口の推移（1日あたりの平均人数）



岡南（都市拠点）



（人） 岡南（都市拠点）の滞在人口の推移（1日あたりの平均人数）



※滞在人口はそれぞれの計測範囲に15分以上滞在した人数

※各都市拠点の滞在人口は岡山市立地適正化計画の考え方を参考に、設定した拠点の中心から800m圏の範囲にある125mメッシュの滞在人口を合計したもの

※各拠点の中心は、北長瀬駅（北長瀬）、中区役所（浜・原尾島）、西大寺バスセンター（西大寺）、築港新町バス停（岡南）

※auスマートフォンユーザーのうち個別同意を得たユーザーを対象に、個人を特定できない処理を行って集計されたデータの提供を受け、市で再集計した。

（データ提供：KDDI・技研商事インターナショナル「KDDI Location Analyzer」）